



**НОВОМИРГОРОДСЬКА МІСЬКА РАДА  
КІРОВОГРАДСЬКОЇ ОБЛАСТІ  
ДЕВ'ЯТА СЕСІЯ ВОСЬМОГО СКЛИКАННЯ  
РІШЕННЯ**

від «26» липня 2021 р.

№ 309

**Про надання дозволу на розробку  
проектів землеустрою щодо відведення  
земельних ділянок в приватну власність  
громадянам**

Розглянувши заяви громадян про надання дозволу на розробку проектів землеустрою щодо відведення земельних ділянок в приватну власність, керуючись статтею 26 Закону України «Про місцеве самоврядування в Україні», статтями 12, 81, 118, 121, 125 Земельного кодексу України,

**Новомиргородська міська рада  
В И Р І Ш И Л А:**

1. Надати дозвіл на розробку проекту землеустрою щодо відведення земельних ділянок в приватну власність таким громадянам для таких цілей:

1.1. Клименко Олександрі Андріївні, жительці с. Мар'янопіль (вул. Берегова, 10), орієнтовною загальною площею 0,60 га, в тому числі:

- 0,2500 га забудованих земель під житловою забудовою одно- та двоповерховою, для будівництва та обслуговування жилого будинку, господарських будівель та споруд (присадибна ділянка), яка розташована за адресою: с. Мар'янопіль, вул. Берегова, 10, за рахунок земель житлової та громадської забудови, що перебувають у запасі на території Новомиргородської міської ради Кіровоградської області;

- 0,3500 га ріллі, для ведення особистого селянського господарства, яка розташована за адресою: с. Мар'янопіль, вул. Берегова, 10, за рахунок земель сільськогосподарського призначення, що перебувають у запасі на території Новомиргородської міської ради Кіровоградської області.

1.2. Маєвському Віктору Васильовичу, жителю с. Мартоноша (вул. Козацька, 16), орієнтовною загальною площею 0,37 га, в тому числі:

- 0,2500 га забудованих земель під житловою забудовою одно- та двоповерховою, для будівництва та обслуговування жилого будинку, господарських будівель та споруд (присадибна ділянка), яка розташована за адресою: с. Мартоноша, вул. Козацька, 16, за рахунок земель житлової та громадської забудови, що перебувають у запасі на території Новомиргородської міської ради Кіровоградської області;

- 0,1200 га ріллі, для ведення особистого селянського господарства, яка розташована за адресою: с. Мартоноша, вул. Козацька, 16, за рахунок земель сільськогосподарського призначення, що перебувають у запасі на території Новомиргородської міської ради Кіровоградської області.

1.3. Лебідь Валентину Миколайовичу, жителю с. Панчеве (вул. Франка, 60), орієнтовною площею 0,1000 га забудованих земель під житловою забудовою одно- та двоповерховою, для будівництва та обслуговування жилого будинку, господарських будівель та споруд (присадибна ділянка), яка розташована за адресою: с. Панчеве, вул. Франка, 60, за рахунок земель житлової та громадської забудови, що перебувають у запасі на території Новомиргородської міської ради Кіровоградської області.

1.4. Ракіцькій Валентині Василівні, жительці смт. Капітанівка (вул. Першотравнева, 25), орієнтовною площею 0,1500 га забудованих земель під житловою забудовою одно- та двоповерховою, для будівництва та обслуговування жилого будинку, господарських будівель та споруд (присадибна ділянка), яка розташована за адресою: смт. Капітанівка, вул. Григорія Сагайдачного, 1, за рахунок земель житлової та громадської забудови, що перебувають у запасі на території Новомиргородської міської ради Кіровоградської області.

1.5. Куменку Віктору Володимировичу, жителю с. Коробчине (вул. Лісова, 28), орієнтовною загальною площею площею 0,52 га, в тому числі:

- 0,2500 га забудованих земель під житловою забудовою одно- та двоповерховою, для будівництва та обслуговування жилого будинку, господарських будівель та споруд (присадибна ділянка), яка розташована за адресою: с. Коробчине, вул. Лісова, 28, за рахунок земель житлової та громадської забудови, що перебувають у запасі на території Новомиргородської міської ради Кіровоградської області;

- 0,5300 га ріллі, для ведення особистого селянського господарства, яка розташована за адресою: с. Коробчине, вул. Лісова, 28, за рахунок земель сільськогосподарського призначення, що перебувають у запасі на території Новомиргородської міської ради Кіровоградської області.

1.6. Кваші Олександрю Валерійовичу, жителю с. Мартоноша (вул. Шосейна, 55), орієнтовною площею 0,2500 га забудованих земель під житловою забудовою одно- та двоповерховою, для будівництва та обслуговування жилого будинку, господарських будівель та споруд (присадибна ділянка), яка розташована за адресою: с. Мартоноша, вул. Шосейна, 55, за рахунок земель житлової та громадської забудови, що перебувають у запасі на території Новомиргородської міської ради Кіровоградської області.

1.7. Адамович Світлані Анатоліївні, жительці м. Новомиргород (вул. Салганна, 13), орієнтовною площею 0,056 га забудованих земель під житловою забудовою одно- та двоповерховою, для будівництва та обслуговування жилого будинку, господарських будівель та споруд (присадибна ділянка), яка розташована за адресою: м. Новомиргород, вул. Салганна, 13, за рахунок земель житлової та громадської забудови, що перебувають у запасі на території Новомиргородської міської ради Кіровоградської області.

1.8. Пучкову Віталію Івановичу, жителю смт. Капітанівка (вул. Тишківська, 5, кв. 7), орієнтовною площею 0,1500 га забудованих земель під житловою забудовою одно- та двоповерховою, для будівництва та обслуговування жилого будинку, господарських будівель та споруд (присадибна ділянка), яка розташована за адресою: смт. Капітанівка, вул. Федоренка, 26, за рахунок земель житлової та громадської забудови, що перебувають у запасі на території Новомиргородської міської ради Кіровоградської області.

1.9. Дахненку Петру Афанасійовичу, жителю с. Турія (вул. Молодіжна, 18), орієнтовною загальною площею 0,2800, в тому числі:

- 0,2500 га забудованих земель під житловою забудовою одно- та двоповерховою, для будівництва та обслуговування жилого будинку, господарських будівель та споруд (присадибна ділянка), яка розташована за адресою: с. Турія вул. Молодіжна, 18, за рахунок земель житлової та громадської забудови, що перебувають у запасі на території Новомиргородської міської ради Кіровоградської області;

- 0,0300 га ріллі, для індивідуального садівництва, яка розташована за адресою: с. Турія вул. Молодіжна, 18, за рахунок земель сільськогосподарського призначення, що перебувають у запасі на території Новомиргородської міської ради Кіровоградської області.

1.10. Лягулу Станіславу Гавриловичу, жителю с. Мартоноша (вул. Вишнева, 42), орієнтовною загальною площею 0,62 га, в тому числі:

- 0,2500 га забудованих земель під житловою забудовою одно- та двоповерховою, для будівництва та обслуговування жилого будинку, господарських будівель та споруд (присадибна ділянка), яка розташована за адресою: с. Мартоноша, вул. Вишнева, 42, за рахунок земель житлової та громадської забудови, що перебувають у запасі на території Новомиргородської міської ради Кіровоградської області;

- 0,2700 га ріллі, для ведення особистого селянського господарства, яка розташована за адресою: с. Мартоноша, вул. Вишнева, 42, за рахунок земель сільськогосподарського призначення, що перебувають у запасі на території Новомиргородської міської ради Кіровоградської області;

- 0,1000 га ріллі, для ведення особистого селянського господарства, яка розташована за адресою: с. Мартоноша, вул. Вишнева, б/н, за рахунок земель сільськогосподарського призначення, що перебувають у запасі на території Новомиргородської міської ради Кіровоградської області.

1.11. Сінельниковій Галині Федорівні, жителю м. Новомиргород (вул. Соборності, 94, кв. 111), орієнтовною загальною площею 2,1103 га, в тому числі:

- 0,2500 га забудованих земель під житловою забудовою одно- та двоповерховою, для будівництва та обслуговування жилого будинку, господарських будівель та споруд (присадибна ділянка), яка розташована за адресою: с. Панчеве, вул. Польова, 1, за рахунок земель житлової та громадської забудови, що перебувають у запасі на території Новомиргородської міської ради Кіровоградської області;

- 1,8603 га ріллі, для ведення особистого селянського господарства, яка розташована за адресою: с. Панчеве, вул. Польова, 1, за рахунок земель сільськогосподарського призначення, що перебувають у запасі на території Новомиргородської міської ради Кіровоградської області.

1.12. Лисенко Наталії Миколаївні, жительці с. Турія (вул. Центральна, 84), орієнтовною загальною площею 0,72 га, в тому числі:

- 0,2500 га забудованих земель під житловою забудовою одно- та двоповерховою, для будівництва та обслуговування жилого будинку, господарських будівель та споруд (присадибна ділянка), яка розташована за адресою: с. Турія, вул. Центральна, 84, за рахунок земель житлової та громадської забудови, що перебувають у запасі на території Новомиргородської міської ради Кіровоградської області;

- 0,4700 га ріллі, для ведення особистого селянського господарства, яка розташована за адресою: с. Турія, вул. Центральна, 84, за рахунок земель сільськогосподарського призначення, що перебувають у запасі на території Новомиргородської міської ради Кіровоградської області.

1.13. Яценку Валерію Миколайовичу, жителю с. Коробчине (вул. Молодіжна, 14), орієнтовною загальною площею 0,94 га, в тому числі:

- 0,2500 га забудованих земель під житловою забудовою одно- та двоповерховою, для будівництва та обслуговування жилого будинку, господарських будівель та споруд (присадибна ділянка), яка розташована за адресою: с. Коробчине, вул. Молодіжна, 14, за рахунок земель житлової та громадської забудови, що перебувають у запасі на території Новомиргородської міської ради Кіровоградської області;

- 0,6900 га ріллі, для ведення особистого селянського господарства, яка розташована за адресою: с. Коробчине, вул. Молодіжна, 14, за рахунок земель сільськогосподарського призначення, що перебувають у запасі на території Новомиргородської міської ради Кіровоградської області.

1.14. Слободенюку Івану Миколайовичу, жителю с. Коробчине (вул. Центральна, 62), орієнтовною загальною площею 0,6500 га, в тому числі:

- 0,2500 га забудованих земель під житловою забудовою одно- та двоповерховою, для будівництва та обслуговування жилого будинку, господарських будівель та споруд (присадибна ділянка), яка розташована за адресою: с. Коробчине, вул. Центральна, 62, за рахунок земель житлової та громадської забудови, що перебувають у запасі на території Новомиргородської міської ради Кіровоградської області;

- 0,4000 га ріллі, для ведення особистого селянського господарства, яка розташована за адресою: с. Коробчине, вул. Центральна, 62, за рахунок земель сільськогосподарського призначення, що перебувають у запасі на території Новомиргородської міської ради Кіровоградської області.

1.15. Підлубному Володимиру Олександровичу, жителю с. Каніж (вул. М.Чередника, 77), орієнтовною загальною площею 0,6500 га, в тому числі:

- 0,2500 га забудованих земель під житловою забудовою одно- та двоповерховою, для будівництва та обслуговування жилого будинку, господарських будівель та споруд (присадибна ділянка), яка розташована за адресою: с. Каніж, вул. М.Чередника, 77, за рахунок земель житлової та громадської забудови, що перебувають у запасі на території Новомиргородської міської ради Кіровоградської області;

- 0,4000 га ріллі, для ведення особистого селянського господарства, яка розташована за адресою: с. Каніж, вул. М.Чередника, 77, за рахунок земель сільськогосподарського призначення, що перебувають у запасі на території Новомиргородської міської ради Кіровоградської області.

1.16. Флорі Василю Івановичу, жителю с. Шпакове (вул. Молодіжна, 21), орієнтовною загальною площею 0,4200 га, в тому числі:

- 0,2500 га забудованих земель під житловою забудовою одно- та двоповерховою, для будівництва та обслуговування жилого будинку, господарських будівель та споруд (присадибна ділянка), яка розташована за адресою: с. Шпакове, вул. Молодіжна, 21, за рахунок земель житлової та громадської забудови, що перебувають у запасі на території Новомиргородської міської ради Кіровоградської області;

- 0,1700 га ріллі, для ведення особистого селянського господарства, яка розташована за адресою: с. Шпакове, вул. Молодіжна, 21, за рахунок земель сільськогосподарського призначення, що перебувають у запасі на території Новомиргородської міської ради Кіровоградської області.

1.17. Оберемку Геннадію Владиславовичу, жителю смт. Капітанівка (вул. Федоренка, 33), орієнтовною загальною площею 0,4200 га, в тому числі:

- 0,1500 га забудованих земель під житловою забудовою одно- та двоповерховою, для будівництва та обслуговування жилого будинку, господарських будівель та споруд (присадибна ділянка), яка розташована за адресою: смт. Капітанівка, вул. Федоренка, 24, за рахунок земель житлової та громадської забудови, що перебувають у запасі на території Новомиргородської міської ради Кіровоградської області;

- 0,3000 га ріллі, для ведення особистого селянського господарства, яка розташована за адресою: смт. Капітанівка, вул. Федоренка, 24, за рахунок земель сільськогосподарського призначення, що перебувають у запасі на території Новомиргородської міської ради Кіровоградської області.

1.18. Соколовіч Оксані Валентинівні, жительці м. Дніпро (вул. Тополя, 1, буд.16), орієнтовною загальною площею 0,1400 га, в тому числі:

- 0,1000 га забудованих земель під житловою забудовою одно- та двоповерховою, для будівництва та обслуговування жилого будинку, господарських будівель та споруд (присадибна ділянка), яка розташована за адресою: м. Новомиргород, вул. Іллінська, 70, за рахунок земель житлової та громадської забудови, що перебувають у запасі на території Новомиргородської міської ради Кіровоградської області;

- 0,4000 га ріллі, для ведення особистого селянського господарства, яка розташована за адресою: м. Новомиргород, вул. Іллінська, 70, за рахунок земель сільськогосподарського призначення, що перебувають у запасі на території Новомиргородської міської ради Кіровоградської області.

1.19. Красілюку Анатолію Яковичу, жителю с. Писарівка (пров. Першотравневий, 10), орієнтовною загальною площею 1,0200 га, в тому числі:

- 0,2500 га забудованих земель під житловою забудовою одно- та двоповерховою, для будівництва та обслуговування жилого будинку, господарських будівель та споруд (присадибна ділянка), яка розташована за адресою: с. Писарівка, пров. Першотравневий, за рахунок земель житлової та громадської забудови, що перебувають у запасі на території Новомиргородської міської ради Кіровоградської області;

- 0,7700 га ріллі, для ведення особистого селянського господарства, яка розташована за адресою: с. Писарівка, пров. Першотравневий, за рахунок земель сільськогосподарського призначення, що перебувають у запасі на території Новомиргородської міської ради Кіровоградської області.

1.20. Науменку Петру Миколайовичу, жителю с. Оситняжка, (вул. Шкільна, 7), орієнтовною загальною площею 0,3300 га, в тому числі:

- 0,1000 га забудованих земель під житловою забудовою одно- та двоповерховою, для будівництва та обслуговування жилого будинку, господарських будівель та споруд (присадибна ділянка), яка розташована за адресою: с. Оситняжка, вул. Шкільна, 7, за рахунок земель житлової та громадської забудови, що перебувають у запасі на території Новомиргородської міської ради Кіровоградської області;

- 0,2300 га ріллі, для ведення особистого селянського господарства, яка розташована за адресою: с. Оситняжка, вул. Шкільна, 7, за рахунок земель сільськогосподарського призначення, що перебувають у запасі на території Новомиргородської міської ради Кіровоградської області.

1.21. Удовик Наталії Олександрівні, жительці с. Панчеве (вул. Хутірська, 8) орієнтовною загальною площею 0,6897 га, в тому числі:

- 0,1000 га забудованих земель під житловою забудовою одно- та двоповерховою, для будівництва та обслуговування жилого будинку, господарських будівель та споруд (присадибна ділянка), яка розташована за адресою: с. Панчеве, вул. Хутірська, 8, за рахунок земель житлової та громадської забудови, що перебувають у запасі на території Новомиргородської міської ради Кіровоградської області;

- 0,5897 га ріллі, для ведення особистого селянського господарства, яка розташована за адресою: с. Панчеве, вул. Хутірська, 8, за рахунок земель сільськогосподарського призначення, що перебувають у запасі на території Новомиргородської міської ради Кіровоградської області.

1.22. Назаровій Валентині Олексіївні, жительці с. Листопадове (вул. Шевченка, 8) орієнтовною загальною площею 0,4100 га, в тому числі:

- 0,2500 га забудованих земель під житловою забудовою одно- та двоповерховою, для будівництва та обслуговування жилого будинку, господарських будівель та споруд (присадибна ділянка), яка розташована за адресою: с. Листопадове, вул. Шевченка, 8, за рахунок земель житлової та громадської забудови, що перебувають у запасі на території Новомиргородської міської ради Кіровоградської області;

- 0,1600 га ріллі, для ведення особистого селянського господарства, яка розташована за адресою: с. Листопадове, вул. Шевченка, 8, за рахунок земель сільськогосподарського призначення, що перебувають у запасі на території Новомиргородської міської ради Кіровоградської області.

1.23. Ігнат'єву Віталію Васильовичу, жителю с. Оситняжка, (вул. Гагаріна, 3) орієнтовною загальною площею 0,6300 га, в тому числі:

- 0,1700 га забудованих земель під житловою забудовою одно- та двоповерховою, для будівництва та обслуговування жилого будинку, господарських будівель та споруд (присадибна ділянка), яка розташована за адресою: с. Оситняжка, вул. Гагаріна, 3, за рахунок земель житлової та громадської забудови, що перебувають у запасі на території Новомиргородської міської ради Кіровоградської області;

- 0,4600 га ріллі, для ведення особистого селянського господарства, яка розташована за адресою: с. Оситняжка, вул. Гагаріна, 3, за рахунок земель сільськогосподарського призначення, що перебувають у запасі на території Новомиргородської міської ради Кіровоградської області.

1.24. Салан Ларисі Олександрівні, жительці с. Оситняжка, (вул. Молодіжна, 6), орієнтовною загальною площею 0,2700 га, в тому числі:

- 0,1000 га забудованих земель під житловою забудовою одно- та двоповерховою, для будівництва та обслуговування жилого будинку, господарських будівель та споруд (присадибна ділянка), яка розташована за адресою: с. Оситняжка, вул. Молодіжна, 4, за рахунок земель житлової та громадської забудови, що перебувають у запасі на території Новомиргородської міської ради Кіровоградської області;

- 0,1700 га ріллі, для ведення особистого селянського господарства, яка розташована за адресою: с. Оситняжка, вул. Молодіжна, 4, за рахунок земель сільськогосподарського призначення, що перебувають у запасі на території Новомиргородської міської ради Кіровоградської області.

1.25. Махині Миколі Павловичу, жителю с. Оситняжка, (пров. Шевченка, 13) орієнтовною загальною площею 0,8000 га, в тому числі:

- 0,2500 га забудованих земель під житловою забудовою одно- та двоповерховою, для будівництва та обслуговування жилого будинку, господарських будівель та споруд (присадибна ділянка), яка розташована за адресою: с. Оситняжка, пров. Шевченка, 13, за рахунок земель житлової та громадської забудови, що перебувають у запасі на території Новомиргородської міської ради Кіровоградської області;

- 0,5500 га ріллі, для ведення особистого селянського господарства, яка розташована за адресою: с. Оситняжка, пров. Шевченка, 13, за рахунок земель сільськогосподарського призначення, що перебувають у запасі на території Новомиргородської міської ради Кіровоградської області.



1.26. Григоренку Андрію Вікторовичу, жителю с. Оситняжка, (вул. Молодіжна, 3) орієнтовною загальною площею 0,4500 га, в тому числі:

- 0,1500 га забудованих земель під житловою забудовою одно- та двоповерховою, для будівництва та обслуговування жилого будинку, господарських будівель та споруд (присадибна ділянка), яка розташована за адресою: с. Оситняжка, вул. Гагаріна, 16, за рахунок земель житлової та громадської забудови, що перебувають у запасі на території Новомиргородської міської ради Кіровоградської області;

- 0,3000 га ріллі, для ведення особистого селянського господарства, яка розташована за адресою: с. Оситняжка, вул. Гагаріна, 16, за рахунок земель сільськогосподарського призначення, що перебувають у запасі на території Новомиргородської міської ради Кіровоградської області.

1.27. Бабенку Олександрю Анатолійовичу, жителю с. Турія, (вул. Берегова, 35) орієнтовною загальною площею 0,6500 га, в тому числі:

- 0,2500 га забудованих земель під житловою забудовою одно- та двоповерховою, для будівництва та обслуговування жилого будинку, господарських будівель та споруд (присадибна ділянка), яка розташована за адресою: с. Турія, вул. Берегова, 35, за рахунок земель житлової та громадської забудови, що перебувають у запасі на території Новомиргородської міської ради Кіровоградської області;

- 0,2800 га ріллі, для ведення особистого селянського господарства, яка розташована за адресою: с. Турія, вул. Берегова, 35, за рахунок земель сільськогосподарського призначення, що перебувають у запасі на території Новомиргородської міської ради Кіровоградської області;

- 0,1200 га ріллі, для індивідуального садівництва, яка розташована за адресою: с. Турія, вул. Берегова, б/н, за рахунок земель сільськогосподарського призначення, що перебувають у запасі на території Новомиргородської міської ради Кіровоградської області.

1.28. Гладкому Василю Андрійовичу, жителю с. Мартоноша, (вул. Дружби, 7а) орієнтовною загальною площею 0,3700 га, в тому числі:

- 0,2500 га забудованих земель під житловою забудовою одно- та двоповерховою, для будівництва та обслуговування жилого будинку, господарських будівель та споруд (присадибна ділянка), яка розташована за адресою: с. Мартоноша, вул. Дружби, 7а, за рахунок земель житлової та громадської забудови, що перебувають у запасі на території Новомиргородської міської ради Кіровоградської області;

- 0,1200 га ріллі, для індивідуального садівництва, яка розташована за адресою: с. Мартоноша, вул. Дружби, 7а, за рахунок земель сільськогосподарського призначення, що перебувають у запасі на території Новомиргородської міської ради Кіровоградської області.

1.29. Гладкому Ярославу Васильовичу, жителю с. Мартоноша, (вул. Дружби, 7) орієнтовною загальною площею 0,3700 га, в тому числі:

- 0,2500 га забудованих земель під житловою забудовою одно- та двоповерховою, для будівництва та обслуговування жилого будинку, господарських будівель та споруд (присадибна ділянка), яка розташована за адресою: с. Мартоноша, вул. Дружби, 7, за рахунок земель житлової та громадської забудови, що перебувають у запасі на території Новомиргородської міської ради Кіровоградської області;

- 0,1200 га ріллі, для індивідуального садівництва, яка розташована за адресою: с. Мартоноша, вул. Дружби, 7, за рахунок земель сільськогосподарського призначення, що перебувають у запасі на території Новомиргородської міської ради Кіровоградської області.

1.30. Присяжнюк Зінаїді Миколаївні, жительці с. Панчеве, (вул. Слави, 55) орієнтовною загальною площею 0,4800 га, в тому числі:

- 0,060 га забудованих земель під житловою забудовою одно- та двоповерховою, для будівництва та обслуговування жилого будинку, господарських будівель та споруд (присадибна ділянка), яка розташована за адресою: с. Панчеве, вул. Слави, 55, за рахунок земель житлової та громадської забудови, що перебувають у запасі на території Новомиргородської міської ради Кіровоградської області;

- 0,3400 га ріллі, для ведення особистого селянського господарства, яка розташована за адресою: с. Панчеве, вул. Слави, 55, за рахунок земель сільськогосподарського призначення, що перебувають у запасі на території Новомиргородської міської ради Кіровоградської області;

- 0,080 га ріллі, для індивідуального садівництва, яка розташована за адресою: с. Панчеве, вул. Слави, 55, за рахунок земель сільськогосподарського призначення, що перебувають у запасі на території Новомиргородської міської ради Кіровоградської області.

1.31. Батій Тетяні Володимирівні, жительці м. Київ, (вул. Ушинського, 34) орієнтовною загальною площею 0,3700 га, в тому числі:

- 0,2500 га забудованих земель під житловою забудовою одно- та двоповерховою, для будівництва та обслуговування жилого будинку, господарських будівель та споруд (присадибна ділянка), яка розташована за адресою: с. Панчеве, вул. Садова, 33, за рахунок земель житлової та громадської забудови, що перебувають у запасі на території Новомиргородської міської ради Кіровоградської області;

- 0,1200 га ріллі, для ведення індивідуального садівництва, яка розташована за адресою: с. Панчеве, вул. Садова, 33, за рахунок земель сільськогосподарського призначення, що перебувають у запасі на території Новомиргородської міської ради Кіровоградської області.

1.32. Лопатинській Ніні Миколаївні, жительці с. Рубаний Міст, (пров. Набережний, 10) орієнтовною загальною площею 0,500 га, в тому числі:

- 0,2500 га забудованих земель під житловою забудовою одно- та двоповерховою, для будівництва та обслуговування жилого будинку, господарських будівель та споруд (присадибна ділянка), яка розташована за адресою: с. Рубаний Міст, пров. Набережний, 10, за рахунок земель житлової та громадської забудови, що перебувають у запасі на території Новомиргородської міської ради Кіровоградської області;

- 0,2000 га ріллі, для ведення особистого селянського господарства, яка розташована за адресою: с. Рубаний Міст, пров. Набережний, за рахунок земель сільськогосподарського призначення, що перебувають у запасі на території Новомиргородської міської ради Кіровоградської області;

- 0,0500 га ріллі, для індивідуального садівництва, яка розташована за адресою: с. Рубаний Міст, пров. Набережний, 10, за рахунок земель сільськогосподарського призначення, що перебувають у запасі на території Новомиргородської міської ради Кіровоградської області.

1.33. Кожухар Раїсі Андріївні, жительці с. Коробчине (вул. Франка, 1), орієнтовною площею 0,7200 га ріллі, для ведення особистого селянського господарства, яка розташована за адресою: с. Коробчине, пров. Степовий, б/н за рахунок земель сільськогосподарського призначення, що перебувають у запасі на території Новомиргородської міської ради Кіровоградської області.

1.34. Яценко Ніні Олександрівні, жительці с. Коробчине (вул. Молодіжна, 14), орієнтовною площею 0,3000 га ріллі, для ведення особистого селянського господарства, яка розташована за адресою: с. Коробчине, вул. Руданського, 8 за рахунок земель сільськогосподарського призначення, що перебувають у запасі на території Новомиргородської міської ради Кіровоградської області.

1.35. Гладкому Артему Васильовичу, жителю с. Мартоноша (вул. Дружби, 7а), орієнтовною загальною площею 0,95 га, в тому числі:

- 0,2500 га ріллі, для ведення особистого селянського господарства, яка розташована за адресою: с. Мартоноша, вул. Дружби, б/н, за рахунок земель сільськогосподарського призначення, що перебувають у запасі на території Новомиргородської міської ради Кіровоградської області;

- 0,3000 га ріллі, для ведення особистого селянського господарства, яка розташована за адресою: с. Мартоноша, вул. Калинова, б/н, за рахунок земель сільськогосподарського призначення, що перебувають у запасі на території Новомиргородської міської ради Кіровоградської області;

- 0,4000 га ріллі, для ведення особистого селянського господарства, яка розташована за адресою: с. Мартоноша, вул. Калинова, б/н, за рахунок земель сільськогосподарського призначення, що перебувають у запасі на території Новомиргородської міської ради Кіровоградської області.

1.36. Непорожневій Ірині Сергіївні, жительці м. Кропивницький (вул. Героїв України, б.34, кв. 35), орієнтовною загальною площею 0,99 га, в тому числі:

- 0,4700 га ріллі, для ведення особистого селянського господарства, яка розташована за адресою: с. Панчеве, вул. Центральна, б/н, за рахунок земель сільськогосподарського призначення, що перебувають у запасі на території Новомиргородської міської ради Кіровоградської області.

- 0,5200 га ріллі, для ведення особистого селянського господарства, яка розташована за адресою: с. Панчеве, вул. Центральна, 30, за рахунок земель сільськогосподарського призначення, що перебувають у запасі на території Новомиргородської міської ради Кіровоградської області.

1.37. Горбуліну Олександрю Миколайовичу, жителю м. Новомиргород (вул. Затишна, 5), орієнтовною загальною площею 0,90 га, в тому числі:

- 0,4500 га ріллі, для ведення особистого селянського господарства, яка розташована за адресою: с. Бирзулове, вул. Чкалова, б/н, за рахунок земель сільськогосподарського призначення, що перебувають у запасі на території Новомиргородської міської ради Кіровоградської області.

- 0,4500 га ріллі, для ведення особистого селянського господарства, яка розташована за адресою: с. Бирзулове, вул. Чкалова, б/н, за рахунок земель сільськогосподарського призначення, що перебувають у запасі на території Новомиргородської міської ради Кіровоградської області.

1.38. Крамару Олегу Івановичу, жителю смт. Капітанівка (вул. Промислова, 17 кв. 5), орієнтовною площею 0,2000 га ріллі, для ведення особистого селянського господарства, яка розташована за адресою: смт. Капітанівка, вул. Тишківська, б/н за рахунок земель сільськогосподарського призначення, що перебувають у запасі на території Новомиргородської міської ради Кіровоградської області.

1.39. Решетняк Юлії Миколаївні, жительці смт. Капітанівка (вул. Промислова, 27б, кв. 16), орієнтовною площею 0,1000 га ріллі, для ведення особистого селянського господарства, яка розташована за адресою: смт. Капітанівка, вул. Тишківська, б/н за рахунок земель сільськогосподарського призначення, що перебувають у запасі на території Новомиргородської міської ради Кіровоградської області.

1.40. Крамар Валентині Миколаївні, жительці смт. Капітанівка (вул. Промислова, 17в, кв. 5), орієнтовною площею 0,0500 га ріллі, для ведення особистого селянського господарства, яка розташована за адресою: смт. Капітанівка, вул. Тишківська, б/н за рахунок земель сільськогосподарського призначення, що перебувають у запасі на території Новомиргородської міської ради Кіровоградської області.

1.41. Овчаренко Анні Ігорівні, жительці смт. Капітанівка (вул. Федоренка, 18), орієнтовною площею 0,5500 га ріллі, для ведення особистого селянського господарства, яка розташована за адресою: смт. Капітанівка, вул. Федоренка, б/н за рахунок земель сільськогосподарського призначення, що перебувають у запасі на території Новомиргородської міської ради Кіровоградської області.

1.42. Сафроновій Оксані Павлівні, жительці смт. Капітанівка (вул. Тишківська, 12, кв. 3), орієнтовною площею 0,4000 га ріллі, для ведення особистого селянського господарства, яка розташована за адресою: с. Писарівка, вул. Перемоги, б/н, за рахунок земель сільськогосподарського призначення, що перебувають у запасі на території Новомиргородської міської ради Кіровоградської області.

1.43. Салану Антону Миколайовичу, жителю с. Оситняжка (вул. Молодіжна, 6), орієнтовною площею 0,7000 га ріллі, для ведення особистого селянського господарства, яка розташована за адресою: с. Оситняжка, пров. Чехова, 17, за рахунок земель сільськогосподарського призначення, що перебувають у запасі на території Новомиргородської міської ради Кіровоградської області.

1.44. Курільченко Ірині Володимирівні, жительці с. Мартоноша (вул. Перемоги, 16), орієнтовною площею 0,4400 га ріллі, для ведення особистого селянського господарства, яка розташована за адресою: с. Мартоноша, вул. Висока, б/н, за рахунок земель сільськогосподарського призначення, що перебувають у запасі на території Новомиргородської міської ради Кіровоградської області.

1.45. Науменко Галині Анатоліївні, жительці с. Оситняжка (вул. Шкільна, 7), орієнтовною площею 0,5400 га ріллі, для ведення особистого селянського господарства, яка розташована за адресою: с. Оситняжка, вул. Миру, 30, за рахунок земель сільськогосподарського призначення, що перебувають у запасі на території Новомиргородської міської ради Кіровоградської області.

1.46. Кравець Валентині Василівні, жительці м. Новомиргород (вул. Франка, 46), орієнтовною площею 0,2200 га ріллі, для ведення особистого селянського господарства, яка розташована за адресою: м. Новомиргород, вул. Франка, за рахунок земель сільськогосподарського призначення, що перебувають у запасі на території Новомиргородської міської ради Кіровоградської області.

1.47. Шунделю Віталію Миколайовичу, жителю м. Новомиргород (вул. Перемоги, 42/40), орієнтовною площею 0,4400 га ріллі, для ведення особистого селянського господарства, яка розташована за адресою: м. Ганнівка, вул. Берегова, за рахунок земель сільськогосподарського призначення, що перебувають у запасі на території Новомиргородської міської ради Кіровоградської області.

1.48. Мироненку Павлу Володимировичу, жителю с. Шпакове (вул. Шевченка, 22), орієнтовною площею 1,0000 га ріллі, для ведення особистого селянського господарства, яка розташована за адресою: с. Шпакове, вул. Шевченка, за рахунок земель сільськогосподарського призначення, що перебувають у запасі на території Новомиргородської міської ради Кіровоградської області.

1.49. Казановій Ірині Вікторівні, жительці смт. Капітанівка (пров. Смілянський, 24), орієнтовною площею 0,7000 га ріллі, для ведення особистого селянського господарства, яка розташована за адресою: смт. Капітанівка, пров. Смілянський, б/н за рахунок земель сільськогосподарського призначення, що перебувають у запасі на території Новомиргородської міської ради Кіровоградської області.

1.50. Закутіну Михайлу Васильовичу, жителю смт. Капітанівка (вул. Маяковського, 9), орієнтовною площею 0,7500 га ріллі, для ведення особистого селянського господарства, яка розташована за адресою: смт. Капітанівка, вул. Комарова, за рахунок земель сільськогосподарського призначення, що перебувають у запасі на території Новомиргородської міської ради Кіровоградської області.

1.51. Перемот Лідії Іванівні, жительці смт. Капітанівка (вул. Федоренка, 15), орієнтовною площею 0,1200 га ріллі, для ведення особистого селянського господарства, яка розташована за адресою: смт. Капітанівка, вул. Федоренка, б/н за рахунок земель сільськогосподарського призначення, що перебувають у запасі на території Новомиргородської міської ради Кіровоградської області.

1.52. Апостолу Олексію Андрійовичу, жителю смт. Капітанівка (вул. Тишківська, 14а, кв.1), орієнтовною площею 0,4000 га ріллі, для ведення особистого селянського господарства, яка розташована за адресою: смт. Капітанівка, вул. Тишківська, б/н за рахунок земель сільськогосподарського призначення, що перебувають у запасі на території Новомиргородської міської ради Кіровоградської області.

1.53. Руденку Миколі Васильовичу, жителю смт. Капітанівка (вул. Молодіжна, 5а), орієнтовною площею 0,1200 га ріллі, для ведення особистого селянського господарства, яка розташована за адресою: смт. Капітанівка, вул. Смілянська, б/н за рахунок земель сільськогосподарського призначення, що перебувають у запасі на території Новомиргородської міської ради Кіровоградської області.

1.54. Дуднику Руслану Анатолійовичу, жителю смт. Капітанівка (вул. Федоренка, 21), орієнтовною площею 0,1200 га ріллі, для ведення особистого селянського господарства, яка розташована за адресою: смт. Капітанівка, вул. Федоренка, б/н за рахунок земель сільськогосподарського призначення, що перебувають у запасі на території Новомиргородської міської ради Кіровоградської області.

1.55. Присяжній Галині Макарівні, жительці смт. Капітанівка (вул. Молодіжна, 5), орієнтовною площею 0,1600 га ріллі, для ведення особистого селянського господарства, яка розташована за адресою: смт. Капітанівка, вул. Г. Сагайдачного, 19, за рахунок земель сільськогосподарського призначення, що перебувають у запасі на території Новомиргородської міської ради Кіровоградської області.

1.56. Пучковій Марії Олексіївні, жительці смт. Капітанівка (вул. Тишківська), орієнтовною площею 0,1600 га ріллі, для ведення особистого селянського господарства, яка розташована за адресою: смт. Капітанівка, вул. Тишківська, за рахунок земель сільськогосподарського призначення, що перебувають у запасі на території Новомиргородської міської ради Кіровоградської області.

1.57. Грабовській Людмилі Миколаївні, жительці смт. Капітанівка (вул. Промислова, 17в, кв. 10), орієнтовною площею 0,1200 га ріллі, для ведення особистого селянського господарства, яка розташована за адресою: смт. Капітанівка, вул. Тишківська, б/н, за рахунок земель сільськогосподарського призначення, що перебувають у запасі на території Новомиргородської міської ради Кіровоградської області.

1.58. Кореннік Альоні Вікторівні, жительці смт. Капітанівка (вул. Промислова, 27в, кв. 10), орієнтовною площею 0,0600 га ріллі, для ведення особистого селянського господарства, яка розташована за адресою: смт. Капітанівка, вул. Мирна, б/н, за рахунок земель сільськогосподарського призначення, що перебувають у запасі на території Новомиргородської міської ради Кіровоградської області.

1.59. Ботнаренко Василю Харитоновичу, жителю с. Мартоноша (вул. Зелена, 12), орієнтовною площею 0,2200 га ріллі, для ведення особистого селянського господарства, яка розташована за адресою: с. Мартоноша, вул. Зелена, б/н, за рахунок земель сільськогосподарського призначення, що перебувають у запасі на території Новомиргородської міської ради Кіровоградської області.

1.60. Сочінському Володимиру Володимировичу, жителю с. Панчеве (вул. Солдатська, 98), орієнтовною площею 0,3100 га ріллі, для ведення особистого селянського господарства, яка розташована за адресою: с. Панчеве, вул. Перемоги, б/н, за рахунок земель сільськогосподарського призначення, що перебувають у запасі на території Новомиргородської міської ради Кіровоградської області.

1.61. Сочінському Володимиру Борисовичу, жителю с. Панчеве (вул. Солдатська, 98), орієнтовною площею 0,5600 га ріллі, для ведення особистого селянського господарства, яка розташована за адресою: с. Панчеве, вул. Солдатська, б/н, за рахунок земель сільськогосподарського призначення, що перебувають у запасі на території Новомиргородської міської ради Кіровоградської області.

1.62. Смадичу Юрію Петровичу, жителю с. Панчеве (вул. Козацька, 24), орієнтовною площею 0,7300 га ріллі, для ведення особистого селянського господарства, яка розташована за адресою: с. Панчеве, вул. Козацька, б/н, за рахунок земель сільськогосподарського призначення, що перебувають у запасі на території Новомиргородської міської ради Кіровоградської області.

1.63. Дахненку Петру Панасовичу, жителю с. Турія орієнтовною площею 0,4000 га ріллі, для ведення особистого селянського господарства, яка розташована за адресою: с. Турія, вул. Молодіжна, б/н, за рахунок земель сільськогосподарського призначення, що перебувають у запасі на території Новомиргородської міської ради Кіровоградської області.

1.64. Слободенюк Людмилі Василівні, жительці с. Коробчине (вул. Центральна, 62), орієнтовною площею 1,7800 га пасовище, для ведення особистого селянського господарства, яка розташована за адресою: с. Коробчине, вул. Руданського, 8, за рахунок земель сільськогосподарського призначення, що перебувають у запасі на території Новомиргородської міської ради Кіровоградської області.



1.65. Руденку Роману Миколайовичу, жителю с. Прищепівка (вул. Миру, 9), орієнтовною площею 0,3000 га ріллі, для ведення особистого селянського господарства, яка розташована за адресою: смт. Капітанівка, вул. Тишківська, б/н за рахунок земель сільськогосподарського призначення, що перебувають у запасі на території Новомиргородської міської ради Кіровоградської області.

1.66. Козяр Ользі Олексіївні, жительці с. Листопадове (вул. Щаслива, 17), орієнтовною площею 0,3500 га ріллі, для ведення особистого селянського господарства, за рахунок земель сільськогосподарського призначення комунальної власності, що перебувають у запасі на території Новомиргородської міської ради Кіровоградської області.

1.67. Мельник Галині Дмитрівні, жительці с. Прищепівка, (вул. Б. Хмельницького, 3) орієнтовною загальною площею 0,9400 га, в тому числі:

- 0,4300 га ріллі, для ведення особистого селянського господарства, яка розташована за адресою: с. Василівка, вул. Шевченка, 27 за рахунок земель сільськогосподарського призначення, що перебувають у запасі на території Новомиргородської міської ради Кіровоградської області;

- 0,3900 га ріллі, для ведення особистого селянського господарства, яка розташована за адресою: с. Василівка, вул. Шевченка, б/н за рахунок земель сільськогосподарського призначення, що перебувають у запасі на території Новомиргородської міської ради Кіровоградської області;

- 0,1200 га ріллі, для індивідуального садівництва, яка розташована за адресою: с. Василівка, вул. Шевченка, б/н за рахунок земель сільськогосподарського призначення, що перебувають у запасі на території Новомиргородської міської ради Кіровоградської області.

1.68. Сочінському Олександровичу Володимировичу, жителю с. Панчеве (вул. Солдатська, 98), орієнтовною площею 0,7000 га ріллі, для ведення особистого селянського господарства, яка розташована за адресою: с. Панчеве, вул. Солдатська, б/н, за рахунок земель сільськогосподарського призначення, що перебувають у запасі на території Новомиргородської міської ради Кіровоградської області.

1.69. Баркар Наталії Миколаївні, жительці с. Панчеве (вул. Широка, 23), орієнтовною площею 0,8600 га ріллі, для ведення особистого селянського господарства, яка розташована за адресою: с. Панчеве, вул. Центральна, б/н, за рахунок земель сільськогосподарського призначення, що перебувають у запасі на території Новомиргородської міської ради Кіровоградської області.

1.70. Михайлюку Сергію Вікторовичу, жителю с. Панчеве, (вул. Широка, 11), орієнтовною загальною площею 0,37 га, в тому числі:

- 0,2500 га забудованих земель під житловою забудовою одно- та двоповерховою, для будівництва та обслуговування жилого будинку, господарських будівель та споруд (присадибна ділянка), яка розташована за адресою: с. Панчеве, вул. Широка, 11, за рахунок земель житлової та громадської забудови, що перебувають у запасі на території Новомиргородської міської ради Кіровоградської області;

- 0,1200 га ріллі, для індивідуального садівництва, яка розташована за адресою: с. Панчеве, вул. Широка, 11, за рахунок земель сільськогосподарського призначення, що перебувають у запасі на території Новомиргородської міської ради Кіровоградської області.

1.71. Ботнаренко Василю Харитоновичу, жителю с. Мартоноша, (вул. Зелена, 12), орієнтовною загальною площею 0,7700 га, в тому числі:

- 0,2500 га забудованих земель під житловою забудовою одно- та двоповерховою, для будівництва та обслуговування жилого будинку, господарських будівель та споруд (присадибна ділянка), яка розташована за адресою: с. Мартоноша, вул. Зелена, 12, за рахунок земель житлової та громадської забудови, що перебувають у запасі на території Новомиргородської міської ради Кіровоградської області;

0,5200 га ріллі, для ведення особистого селянського господарства, яка розташована за адресою: с. Мартоноша, вул. Зелена, 12, за рахунок земель сільськогосподарського призначення, що перебувають у запасі на території Новомиргородської міської ради Кіровоградської області.

1.72. Федоровій Євгенії Андріївні, жительці с. Мартоноша, (вул. Зелена, 2), орієнтовною загальною площею 0,3700 га, в тому числі:

- 0,2500 га забудованих земель під житловою забудовою одно- та двоповерховою, для будівництва та обслуговування жилого будинку, господарських будівель та споруд (присадибна ділянка), яка розташована за адресою: с. Мартоноша, вул. Зелена, 2, за рахунок земель житлової та громадської забудови, що перебувають у запасі на території Новомиргородської міської ради Кіровоградської області;

- 0,1200 га ріллі, для індивідуального садівництва, яка розташована за адресою: с. Мартоноша, вул. Зелена, 2, за рахунок земель сільськогосподарського призначення, що перебувають у запасі на території Новомиргородської міської ради Кіровоградської області.

1.73. Ботнаренко Наталії Василівні, жительці с. Мартоноша, (вул. Зелена, 12), орієнтовною загальною площею 0,3700 га, в тому числі:

- 0,2500 га забудованих земель під житловою забудовою одно- та двоповерховою, для будівництва та обслуговування жилого будинку, господарських будівель та споруд (присадибна ділянка), яка розташована за адресою: с. Мартоноша, вул. Зелена, 6, за рахунок земель житлової та громадської забудови, що перебувають у запасі на території Новомиргородської міської ради Кіровоградської області;

- 0,1200 га ріллі, для індивідуального садівництва, яка розташована за адресою: с. Мартоноша, вул. Зелена, 6, за рахунок земель сільськогосподарського призначення, що перебувають у запасі на території Новомиргородської міської ради Кіровоградської області.

1.74. Кочановій Олені Альбертівні, жительці м. Черкаси, (вул. Одеська, 14 кв. 55), орієнтовною загальною площею 0,3700 га, в тому числі:

- 0,2500 га забудованих земель під житловою забудовою одно- та двоповерховою, для будівництва та обслуговування жилого будинку, господарських будівель та споруд (присадибна ділянка), яка розташована за адресою: с. Мартоноша, вул. Миру, 30, за рахунок земель житлової та громадської забудови, що перебувають у запасі на території Новомиргородської міської ради Кіровоградської області;

0,1200 га ріллі, для індивідуального садівництва, яка розташована за адресою: с. Мартоноша, вул. Миру, 30, за рахунок земель сільськогосподарського призначення, що перебувають у запасі на території Новомиргородської міської ради Кіровоградської області.

1.75. Діордіяшенко Катерині Георгіївні, жительці с. Мартоноша, (вул. Лесі Українки, 2а), орієнтовною загальною площею 0,3700 га, в тому числі:

- 0,2500 га забудованих земель під житловою забудовою одно- та двоповерховою, для будівництва та обслуговування жилого будинку, господарських будівель та споруд (присадибна ділянка), яка розташована за адресою: с. Мартоноша, вул. Лесі Українки, 2а за рахунок земель житлової та громадської забудови, що перебувають у запасі на території Новомиргородської міської ради Кіровоградської області;

0,1200 га ріллі, для індивідуального садівництва, яка розташована за адресою: с. Мартоноша, вул. Лесі Українки, 2а, за рахунок земель сільськогосподарського призначення, що перебувають у запасі на території Новомиргородської міської ради Кіровоградської області.

1.76 Павлюченко Тетяні Сергіївні, жительці м. Новомиргород (вул. Поповкіна, 18), орієнтовною загальною площею 1,5000 га, в тому числі:

- 0,2800 ріллі, за рахунок земель сільськогосподарського призначення комунальної власності, що перебувають у запасі на території Новомиргородської міської ради Кіровоградської області.

- 1,2200 ріллі, за рахунок земель сільськогосподарського призначення комунальної власності, що перебувають у запасі на території Новомиргородської міської ради Кіровоградської області.

1.77. Багмет Владислав Валеріївні, жительці с. Коробчине (вул. Центральна, 53), орієнтовною площею 2,0000 га землі під сільськогосподарськими та іншими господарськими будівлями і дворами, за рахунок земель сільськогосподарського призначення комунальної власності, що перебувають у запасі на території Новомиргородської міської ради Кіровоградської області.

1.78. Чижмі Надії Леонідівні, жительці с. Коробчине (вул. Шевченка, 2), орієнтовною загальною площею 0,37 га, в тому числі:

- 0,2500 га забудованих земель під житловою забудовою одно- та двоповерховою, для будівництва та обслуговування жилого будинку, господарських будівель та споруд (присадибна ділянка), яка розташована за адресою: с. Коробчине, вул. Шевченка, 2, за рахунок земель житлової та громадської забудови, що перебувають у запасі на території Новомиргородської міської ради Кіровоградської області;

- 0,1200 га ріллі, для індивідуального садівництва, яка розташована за адресою: с. Коробчине, вул. Шевченка, 2, за рахунок земель сільськогосподарського призначення, що перебувають у запасі на території Новомиргородської міської ради Кіровоградської області.

1.79. Буравенко Людмилі Володимирівні, жительці м. Новомиргород (вул. Соборності, 94, кв. 16), орієнтовною загальною площею 0,19 га, в тому числі:

- 0,1000 га забудованих земель під житловою забудовою одно- та двоповерховою, для будівництва та обслуговування жилого будинку, господарських будівель та споруд (присадибна ділянка), яка розташована за адресою: м. Новомиргород, пров. М.Тургелі,35/23, за рахунок земель житлової та громадської забудови, що перебувають у запасі на території Новомиргородської міської ради Кіровоградської області;

- 0,0900 га ріллі, для індивідуального садівництва, яка розташована за адресою: м. Новомиргород, пров. М.Тургелі,35/23, за рахунок земель сільськогосподарського призначення, що перебувають у запасі на території Новомиргородської міської ради Кіровоградської області.

1.80. Кожухар Оксані Валеріївні, жительці с. Коробчине (вул. І.Франка, 11), орієнтовною загальною площею 0,37 га, в тому числі:

- 0,2500 га забудованих земель під житловою забудовою одно- та двоповерховою, для будівництва та обслуговування жилого будинку, господарських будівель та споруд (присадибна ділянка), яка розташована за адресою: с. Коробчине, вул. І.Франка, 7, за рахунок земель житлової та громадської забудови, що перебувають у запасі на території Новомиргородської міської ради Кіровоградської області;

- 0,1200 га ріллі, для індивідуального садівництва, яка розташована за адресою: с. Коробчине, вул. І.Франка, 7, за рахунок земель сільськогосподарського призначення, що перебувають у запасі на території Новомиргородської міської ради Кіровоградської області.

1.81. Кваші Олександр Олександровичу, жительці м. Кропивницький (вул. Металургів, 31, кв. 16), орієнтовною загальною площею 1,18 га, в тому числі:

- 0,2500 га забудованих земель під житловою забудовою одно- та двоповерховою, для будівництва та обслуговування жилого будинку, господарських будівель та споруд (присадибна ділянка), яка розташована за адресою: с. Котівка, вул. Лісна, 22, за рахунок земель житлової та громадської забудови, що перебувають у запасі на території Новомиргородської міської ради Кіровоградської області;

- 0,9300 га ріллі, для ведення особистого селянського господарства, яка розташована за адресою: с. Котівка, вул. Лісна, 22, за рахунок земель сільськогосподарського призначення, що перебувають у запасі на території Новомиргородської міської ради Кіровоградської області.

1.82. Орбідану Володимиру Михайловичу, жителю с. Листопадове (вул. Перемоги, 51), орієнтовною площею 0,04 га ріллі, для ведення індивідуального садівництва, яка розташована за адресою: с. Листопадове, вул. Перемоги, 51, за рахунок земель сільськогосподарського призначення, що перебувають у запасі на території Новомиргородської міської ради Кіровоградської області.

1.83. Шамарьовій Валентині Миколаївні, жительці м. Новомиргород (вул. Зої Космодем'янської, 48), орієнтовною площею 0,08 га ріллі, для ведення індивідуального садівництва, яка розташована за адресою: м. Новомиргород, вул. Зої Космодем'янської, 48, за рахунок земель сільськогосподарського призначення, що перебувають у запасі на території Новомиргородської міської ради Кіровоградської області.

1.84. Колодяжному Миколі Анатолійовичу, жителю м. Новомиргород (вул. Оболенського, 92/23), орієнтовною площею 0,0953 га ріллі, для ведення індивідуального садівництва, яка розташована за адресою: м. Новомиргород, вул. Оболенського, 92/23, за рахунок земель сільськогосподарського призначення, що перебувають у запасі на території Новомиргородської міської ради Кіровоградської області.

1.85. Ткаченко Любові Андронівні, жительці м. Новомиргород (вул. Механізаторів, 8), орієнтовною площею 0,04 га ріллі, для ведення індивідуального садівництва, яка розташована за адресою: м. Новомиргород, вул. Садова, 66, за рахунок земель сільськогосподарського призначення, що перебувають у запасі на території Новомиргородської міської ради Кіровоградської області.

1.86. Ходзіцькій Людмилі Григорівні, жительці м. Новомиргород (вул. Широка, 16), орієнтовною площею 0,0557 га ріллі, для ведення індивідуального садівництва, яка розташована за адресою: м. Новомиргород, вул. Широка, 16, за рахунок земель сільськогосподарського призначення, що перебувають у запасі на території Новомиргородської міської ради Кіровоградської області.

1.87. Овчаренко Лідії Іванівні, жительці м. Новомиргород (вул. Широка, 22), орієнтовною площею 0,0620 га ріллі, для ведення індивідуального садівництва, яка розташована за адресою: м. Новомиргород, вул. Широка, 22, за рахунок земель сільськогосподарського призначення, що перебувають у запасі на території Новомиргородської міської ради Кіровоградської області.

1.88. Коровіну Сергію Леонідовичу, жителю м. Новомиргород (вул. Зої Космодем'янської, 5), орієнтовною площею 0,0466 га ріллі, для ведення індивідуального садівництва, яка розташована за адресою: м. Новомиргород, вул. Зої Космодем'янської, 5, за рахунок земель сільськогосподарського призначення, що перебувають у запасі на території Новомиргородської міської ради Кіровоградської області.

1.89. Лихошерстеві Миколі Васильовичу, жителю м. Новомиргород (вул. Черногорська, 27), орієнтовною площею 0,12 га ріллі, для ведення індивідуального садівництва, яка розташована за адресою: м. Новомиргород, вул. Черногорська, 27, за рахунок земель сільськогосподарського призначення, що перебувають у запасі на території Новомиргородської міської ради Кіровоградської області.

1.90. Альошину Ярославу Павловичу, жителю м. Новомиргород (вул. Андрія Гурічева, 53), орієнтовною площею 0,3800 га землі під сільськогосподарськими та іншими господарськими будівлями і дворами, за рахунок земель сільськогосподарського призначення комунальної власності, що перебувають у запасі на території Новомиргородської міської ради Кіровоградської області.

1.91. Сидору Миколі Миколайовичу, жителю с. Панчеве (вул. Франка, 26), орієнтовною загальною площею 0,2500 га, в тому числі:

- 0,1300 га забудованих земель під житловою забудовою одно- та двоповерховою, для будівництва та обслуговування жилого будинку, господарських будівель та споруд (присадибна ділянка), яка розташована за адресою: с. Панчеве, вул. Франка, 26, за рахунок земель житлової та громадської забудови, що перебувають у запасі на території Новомиргородської міської ради Кіровоградської області;

- 0,1200 га ріллі, для індивідуального садівництва, яка розташована за адресою: с. Панчеве, вул. Франка, 26, за рахунок земель сільськогосподарського призначення, що перебувають у запасі на території Новомиргородської міської ради Кіровоградської області.

1.92. Солоусу Віктору Володимировичу, жителю с. Панчеве (вул. Слави, 51), орієнтовною загальною площею 0,2500 га, в тому числі:

- 0,1000 га забудованих земель під житловою забудовою одно- та двоповерховою, для будівництва та обслуговування жилого будинку, господарських будівель та споруд (присадибна ділянка), яка розташована за адресою: с. Панчеве, вул. Слави, 51, за рахунок земель житлової та громадської забудови, що перебувають у запасі на території Новомиргородської міської ради Кіровоградської області;

- 0,1500 га ріллі, для ведення особистого селянського господарства, яка розташована за адресою: с. Панчеве, вул. Слави, 51, за рахунок земель сільськогосподарського призначення, що перебувають у запасі на території Новомиргородської міської ради Кіровоградської області.

1.93. Радюк Олександрі Петрівні, жительці с. Панчеве (вул. Солдатська, 94), орієнтовною загальною площею 0,7100 га, в тому числі:

- 0,2500 га забудованих земель під житловою забудовою одно- та двоповерховою, для будівництва та обслуговування жилого будинку, господарських будівель та споруд (присадибна ділянка), яка розташована за адресою: с. Панчеве, вул. Солдатська, 94, за рахунок земель житлової та громадської забудови, що перебувають у запасі на території Новомиргородської міської ради Кіровоградської області;

- 0,4600 га ріллі, для ведення особистого селянського господарства, яка розташована за адресою: с. Панчеве, вул. Солдатська, 94, за рахунок земель сільськогосподарського призначення, що перебувають у запасі на території Новомиргородської міської ради Кіровоградської області.

1.94. Поліщук Галині Вікторівні, жительці с. Коробчине (вул. Космонавтів, 15), орієнтовною загальною площею 0,3700 га, в тому числі:

- 0,2500 га забудованих земель під житловою забудовою одно- та двоповерховою, для будівництва та обслуговування жилого будинку, господарських будівель та споруд (присадибна ділянка), яка розташована за адресою: с. Коробчине, вул. Космонавтів, 15, за рахунок земель житлової та громадської забудови, що перебувають у запасі на території Новомиргородської міської ради Кіровоградської області;

- 0,1200 га ріллі, для індивідуального садівництва, яка розташована за адресою: с. Коробчине, вул. Космонавтів, 15, за рахунок земель сільськогосподарського призначення, що перебувають у запасі на території Новомиргородської міської ради Кіровоградської області.

1.95. Поліщуку Сергію Івановичу, жителю с. Коробчине (вул. Космонавтів, 17), орієнтовною загальною площею 0,3000 га, в тому числі:

- 0,2500 га забудованих земель під житловою забудовою одно- та двоповерховою, для будівництва та обслуговування жилого будинку, господарських будівель та споруд (присадибна ділянка), яка розташована за адресою: с. Коробчине, вул. Космонавтів, 17, за рахунок земель житлової та громадської забудови, що перебувають у запасі на території Новомиргородської міської ради Кіровоградської області;

- 0,0500 га ріллі, для індивідуального садівництва, яка розташована за адресою: с. Коробчине, вул. Космонавтів, 17, за рахунок земель сільськогосподарського призначення, що перебувають у запасі на території Новомиргородської міської ради Кіровоградської області.

1.96. Гудзенку Віктору Івановичу, жителю с. Коробчине (вул. Космонавтів, 20), орієнтовною площею 0,2000 га забудованих земель під житловою забудовою одно- та двоповерховою, для будівництва та обслуговування жилого будинку, господарських будівель та споруд (присадибна ділянка), яка розташована за адресою: с. Коробчине, вул. Космонавтів, 20, за рахунок земель житлової та громадської забудови, що перебувають у запасі на території Новомиргородської міської ради Кіровоградської області.

1.97. Гудзенку Івану Михайловичу, жителю с. Коробчине (вул. Космонавтів, 18), орієнтовною загальною площею 0,4400 га, в тому числі:

- 0,2400 га забудованих земель під житловою забудовою одно- та двоповерховою, для будівництва та обслуговування жилого будинку, господарських будівель та споруд (присадибна ділянка), яка розташована за адресою: с. Коробчине, вул. Космонавтів, 18, за рахунок земель житлової та громадської забудови, що перебувають у запасі на території Новомиргородської міської ради Кіровоградської області;

- 0,2000 га ріллі, для ведення особистого селянського господарства, яка розташована за адресою: с. Коробчине, вул. Набережна, 22, за рахунок земель сільськогосподарського призначення, що перебувають у запасі на території Новомиргородської міської ради Кіровоградської області.



1.98. Стояновій Валентині Вікторівні, жительці с. Рубаний Міст, орієнтовною площею 0,7000 га ріллі, для ведення особистого селянського господарства, яка розташована за адресою: м. Новомиргород, вул. Шевченка, б/н, за рахунок земель сільськогосподарського призначення, що перебувають у запасі на території Новомиргородської міської ради Кіровоградської області.

1.99. Костецькому Миколі Івановичу, жителю с. Коробчине (вул. Набережна, 38), орієнтовною загальною площею 1,0200 га, в тому числі:

- 0,2500 га забудованих земель під житловою забудовою одно- та двоповерховою, для будівництва та обслуговування жилого будинку, господарських будівель та споруд (присадибна ділянка), яка розташована за адресою: с. Коробчине, вул. Набережна, 38, за рахунок земель житлової та громадської забудови, що перебувають у запасі на території Новомиргородської міської ради Кіровоградської області;

- 0,1200 га ріллі, для індивідуального садівництва, яка розташована за адресою: с. Коробчине, вул. Набережна, 38, за рахунок земель сільськогосподарського призначення, що перебувають у запасі на території Новомиргородської міської ради Кіровоградської області;

- 0,6500 га ріллі, для ведення особистого селянського господарства, яка розташована за адресою: с. Коробчине, пров. Степовий, б/н, за рахунок земель сільськогосподарського призначення, що перебувають у запасі на території Новомиргородської міської ради Кіровоградської області

1.100. Савраненку Віктору Васильовичу, жителю с. Рубаний Міст (вул. Незалежності, 209), орієнтовною загальною площею 0,3600 га, в тому числі:

- 0,2500 га забудованих земель під житловою забудовою одно- та двоповерховою, для будівництва та обслуговування жилого будинку, господарських будівель та споруд (присадибна ділянка), яка розташована за адресою: с. Рубаний Міст, вул. Незалежності, 209, за рахунок земель житлової та громадської забудови, що перебувають у запасі на території Новомиргородської міської ради Кіровоградської області;

- 0,1100 га ріллі, для індивідуального садівництва, яка розташована за адресою: с. Рубаний Міст, вул. Незалежності, 209, за рахунок земель сільськогосподарського призначення, що перебувають у запасі на території Новомиргородської міської ради Кіровоградської області.

1.101. Присяжнюк Інні Миколаївні, жительці с. Панчеве (вул. Цетральна, 42а), орієнтовною загальною площею 0,3600 га, в тому числі:

- 0,2500 га забудованих земель під житловою забудовою одно- та двоповерховою, для будівництва та обслуговування жилого будинку, господарських будівель та споруд (присадибна ділянка), яка розташована за адресою: с. Панчеве, вул. Хутірська, 3, за рахунок земель житлової та громадської забудови, що перебувають у запасі на території Новомиргородської міської ради Кіровоградської області;

- 0,1100 га ріллі, для індивідуального садівництва, яка розташована за адресою: с. Панчеве, вул. Хутірська, 3, за рахунок земель сільськогосподарського призначення, що перебувають у запасі на території Новомиргородської міської ради Кіровоградської області.

1.102. Декусару Василю Захаровичу, жителю с. Панчеве (вул. Центральна, 71), орієнтовною загальною площею 0,6800 га, в тому числі:

- 0,2500 га забудованих земель під житловою забудовою одно- та двоповерховою, для будівництва та обслуговування жилого будинку, господарських будівель та споруд (присадибна ділянка), яка розташована за адресою: с. Панчеве, вул. Центральна, 71, за рахунок земель житлової та громадської забудови, що перебувають у запасі на території Новомиргородської міської ради Кіровоградської області;

- 0,4300 га ріллі, для індивідуального садівництва, яка розташована за адресою: с. Панчеве, вул. Центральна, 71, за рахунок земель сільськогосподарського призначення, що перебувають у запасі на території Новомиргородської міської ради Кіровоградської області.

1.103. Удовик Катерині Олександрівні, жительці с. Панчеве (вул. Хутірська, 8), орієнтовною загальною площею 0,3700 га, в тому числі:

- 0,2500 га забудованих земель під житловою забудовою одно- та двоповерховою, для будівництва та обслуговування жилого будинку, господарських будівель та споруд (присадибна ділянка), яка розташована за адресою: с. Панчеве, вул. Гоголя, б/н, за рахунок земель житлової та громадської забудови, що перебувають у запасі на території Новомиргородської міської ради Кіровоградської області;

- 0,1200 га ріллі, для індивідуального садівництва, яка розташована за адресою: с. Панчеве, вул. Гоголя, б/н, за рахунок земель сільськогосподарського призначення, що перебувають у запасі на території Новомиргородської міської ради Кіровоградської області.

1.104. Лисенко Валентині Леонтіївні, жительці с. Листопадове (вул. Перемоги, 155), орієнтовною площею 0,3000 га рілля, для ведення особистого селянського господарства, за рахунок земель сільськогосподарського призначення комунальної власності, що перебувають у запасі на території Новомиргородської міської ради Кіровоградської області.

1.105. Хмельницькій Любові Семенівні, жительці с. Коробчине (пров. Степовий, 24), орієнтовною загальною площею 2,0000 га, в тому числі:

- 0,2500 га забудованих земель під житловою забудовою одно- та двоповерховою, для будівництва та обслуговування жилого будинку, господарських будівель та споруд (присадибна ділянка), яка розташована за адресою: с. Коробчине, пров. Степовий, 24, за рахунок земель житлової та громадської забудови, що перебувають у запасі на території Новомиргородської міської ради Кіровоградської області;

- 0,9000 га ріллі, для ведення особистого селянського господарства, яка розташована за адресою: с. Коробчине, пров. Степовий, 24, за рахунок земель сільськогосподарського призначення, що перебувають у запасі на території Новомиргородської міської ради Кіровоградської області;

- 0,8500 га ріллі, для ведення особистого селянського господарства, яка розташована за адресою: с. Коробчине, пров. Степовий, б/н, за рахунок земель сільськогосподарського призначення, що перебувають у запасі на території Новомиргородської міської ради Кіровоградської області.

1.106. Бондаренку Миколі Кириловичу, жителю с. Петроострів (вул. Набережна, 7), орієнтовною загальною площею 0,9800 га, в тому числі:

- 0,2500 га забудованих земель під житловою забудовою одно- та двоповерховою, для будівництва та обслуговування жилого будинку, господарських будівель та споруд (присадибна ділянка), яка розташована за адресою: с. Петроострів, вул. Набережна, 7, за рахунок земель житлової та громадської забудови, що перебувають у запасі на території Новомиргородської міської ради Кіровоградської області;

- 0,6100 га ріллі, для ведення особистого селянського господарства, яка розташована за адресою: с. Петроострів, вул. Набережна, 7, за рахунок земель сільськогосподарського призначення, що перебувають у запасі на території Новомиргородської міської ради Кіровоградської області;

- 0,1200 га ріллі, для індивідуального садівництва, яка розташована за адресою: с. Петроострів, вул. Перемоги, б/н, за рахунок земель сільськогосподарського призначення, що перебувають у запасі на території Новомиргородської міської ради Кіровоградської області.

1.107. Язану Івану Григоровичу, жителю с. Мартоноша (вул. Молодіжна, 45), орієнтовною загальною площею 0,3700 га, в тому числі:

- 0,2500 га забудованих земель під житловою забудовою одно- та двоповерховою, для будівництва та обслуговування жилого будинку, господарських будівель та споруд (присадибна ділянка), яка розташована за адресою: с. Мартоноша, вул. Молодіжна, 45, за рахунок земель житлової та громадської забудови, що перебувають у запасі на території Новомиргородської міської ради Кіровоградської області;

- 0,1200 га ріллі, для індивідуального садівництва, яка розташована за адресою: с. Мартоноша, вул. Молодіжна, 45, за рахунок земель сільськогосподарського призначення, що перебувають у запасі на території Новомиргородської міської ради Кіровоградської області.

1.108. Ліпшеєвій Наталі Олегівні, жительці с. Мартоноша (вул. Перемоги, 142), орієнтовною загальною площею 0,3700 га, в тому числі:

- 0,2500 га забудованих земель під житловою забудовою одно- та двоповерховою, для будівництва та обслуговування жилого будинку, господарських будівель та споруд (присадибна ділянка), яка розташована за адресою: с. Мартоноша, вул. Перемоги, 142, за рахунок земель житлової та громадської забудови, що перебувають у запасі на території Новомиргородської міської ради Кіровоградської області;

- 0,1200 га ріллі, для індивідуального садівництва, яка розташована за адресою: с. Мартоноша, вул. Перемоги, 142, за рахунок земель сільськогосподарського призначення, що перебувають у запасі на території Новомиргородської міської ради Кіровоградської області.

1.109. Флорі Сергію Васильовичу, жителю с. Мартоноша (вул. Козацька, 23), орієнтовною загальною площею 0,3700 га, в тому числі:

- 0,2500 га забудованих земель під житловою забудовою одно- та двоповерховою, для будівництва та обслуговування жилого будинку, господарських будівель та споруд (присадибна ділянка), яка розташована за адресою: с. Мартоноша, вул. Козацька, 23, за рахунок земель житлової та громадської забудови, що перебувають у запасі на території Новомиргородської міської ради Кіровоградської області;

- 0,1200 га ріллі, для індивідуального садівництва, яка розташована за адресою: с. Мартоноша, вул. Козацька, 23, за рахунок земель сільськогосподарського призначення, що перебувають у запасі на території Новомиргородської міської ради Кіровоградської області.

1.110. Неруш Ользі Євтухівні, жительці с. Петроострів (вул. Сонячна, 61), орієнтовною загальною площею 0,9800 га, в тому числі:

- 0,2500 га забудованих земель під житловою забудовою одно- та двоповерховою, для будівництва та обслуговування жилого будинку, господарських будівель та споруд (присадибна ділянка), яка розташована за адресою: с. Петроострів, вул. Сонячна, 61, за рахунок земель житлової та громадської забудови, що перебувають у запасі на території Новомиргородської міської ради Кіровоградської області;

- 0,7000 га ріллі, для ведення особистого селянського господарства, яка розташована за адресою: с. Петроострів, вул. Сонячна, 61, за рахунок земель сільськогосподарського призначення, що перебувають у запасі на території Новомиргородської міської ради Кіровоградської області.

1.111. Короленко Олександрі Ілічні , жительці с. Петроострів (вул. Левбальська, 10), орієнтовною загальною площею 1,0000 га, в тому числі:

- 0,2500 га забудованих земель під житловою забудовою одно- та двоповерховою, для будівництва та обслуговування жилого будинку, господарських будівель та споруд (присадибна ділянка), яка розташована за адресою: с. Петроострів, вул. Левбальська, 10, за рахунок земель житлової та громадської забудови, що перебувають у запасі на території Новомиргородської міської ради Кіровоградської області;

- 0,7500 га ріллі, для ведення особистого селянського господарства, яка розташована за адресою: с. Петроострів, вул. Левбальська, 10, за рахунок земель сільськогосподарського призначення, що перебувають у запасі на території Новомиргородської міської ради Кіровоградської області.

1.112. Коргану Станіславу Григоровичу, жителю с. Петроострів (вул. Бузкова, 31), орієнтовною загальною площею 0,9500 га, в тому числі:

- 0,2500 га забудованих земель під житловою забудовою одно- та двоповерховою, для будівництва та обслуговування жилого будинку, господарських будівель та споруд (присадибна ділянка), яка розташована за адресою: с. Петроострів, вул. Бузкова, 31, за рахунок земель житлової та громадської забудови, що перебувають у запасі на території Новомиргородської міської ради Кіровоградської області;

- 0,7000 га ріллі, для ведення особистого селянського господарства, яка розташована за адресою: с. Петроострів, вул. Бузкова, 31, за рахунок земель сільськогосподарського призначення, що перебувають у запасі на території Новомиргородської міської ради Кіровоградської області.

1.113. Доброву Миколі Миколайовичу, жителю с. Петроострів (вул. Пушкіна, 33), орієнтовною загальною площею 1,2500 га, в тому числі:

- 0,2500 га забудованих земель під житловою забудовою одно- та двоповерховою, для будівництва та обслуговування жилого будинку, господарських будівель та споруд (присадибна ділянка), яка розташована за адресою: с. Петроострів, вул. Пушкіна, 33, за рахунок земель житлової та громадської забудови, що перебувають у запасі на території Новомиргородської міської ради Кіровоградської області;

- 1,0000 га ріллі, для ведення особистого селянського господарства, яка розташована за адресою: с. Петроострів, вул. Пушкіна, 33, за рахунок земель сільськогосподарського призначення, що перебувають у запасі на території Новомиргородської міської ради Кіровоградської області.

1.114. Генелі Тетяні Сергіївні, жительці с. Петроострів (вул. Молодіжна, 57), орієнтовною загальною площею 1,0000 га, в тому числі:

- 0,2500 га забудованих земель під житловою забудовою одно- та двоповерховою, для будівництва та обслуговування жилого будинку, господарських будівель та споруд (присадибна ділянка), яка розташована за адресою: с. Петроострів, вул. Левбальська, б/н, за рахунок земель житлової та громадської забудови, що перебувають у запасі на території Новомиргородської міської ради Кіровоградської області;

- 0,7500 га ріллі, для ведення особистого селянського господарства, яка розташована за адресою: с. Петроострів, вул. Левбальська, б/н, за рахунок земель сільськогосподарського призначення, що перебувають у запасі на території Новомиргородської міської ради Кіровоградської області

1.115. Чирві Сергію Васильовичу, жителю с. Петроострів (вул. Молодіжна, 57), орієнтовною загальною площею 1,8900 га, в тому числі:

- 0,2500 га забудованих земель під житловою забудовою одно- та двоповерховою, для будівництва та обслуговування жилого будинку, господарських будівель та споруд (присадибна ділянка), яка розташована за адресою: с. Петроострів, вул. Молодіжна, 57, за рахунок земель житлової та громадської забудови, що перебувають у запасі на території Новомиргородської міської ради Кіровоградської області;

- 1,6400 га ріллі, для ведення особистого селянського господарства, яка розташована за адресою: с. Петроострів, вул. Молодіжна, 57, за рахунок земель сільськогосподарського призначення, що перебувають у запасі на території Новомиргородської міської ради Кіровоградської області.

1.116. Хусаїновій Тамарі Сергіївні, жительці с. Петроострів (вул. Перемоги, 29), орієнтовною загальною площею 1,8900 га, в тому числі:

- 0,2500 га забудованих земель під житловою забудовою одно- та двоповерховою, для будівництва та обслуговування жилого будинку, господарських будівель та споруд (присадибна ділянка), яка розташована за адресою: с. Петроострів, вул. Перемоги, 57, за рахунок земель житлової та громадської забудови, що перебувають у запасі на території Новомиргородської міської ради Кіровоградської області;

- 1,2000 га ріллі, для ведення особистого селянського господарства, яка розташована за адресою: с. Петроострів, вул. Перемоги, 29, за рахунок земель сільськогосподарського призначення, що перебувають у запасі на території Новомиргородської міської ради Кіровоградської області.

1.117. Зеленокур Оксані Вікторівні, жительці м. Мала Виска (вул. Коротченко, 30), орієнтовною загальною площею 0,5200 га, в тому числі:

- 0,2400 га забудованих земель під житловою забудовою одно- та двоповерховою, для будівництва та обслуговування жилого будинку, господарських будівель та споруд (присадибна ділянка), яка розташована за адресою: с. Коробчине, вул. Руданського, за рахунок земель житлової та громадської забудови, що перебувають у запасі на території Новомиргородської міської ради Кіровоградської області;

- 0,1600 га ріллі, для ведення особистого селянського господарства, яка розташована за адресою: с. Коробчине, вул. Зоряна, за рахунок земель сільськогосподарського призначення, що перебувають у запасі на території Новомиргородської міської ради Кіровоградської області;

- 0,1200 га ріллі, для індивідуального садівництва, яка розташована за адресою: с. Коробчине, вул. Руданського, за рахунок земель сільськогосподарського призначення, що перебувають у запасі на території Новомиргородської міської ради Кіровоградської області.

1.118. Черному Андрію Миколайовичу, жителю с. Коробчине (вул. Зоряна, 47), орієнтовною загальною площею 0,4700 га, в тому числі:

- 0,2500 га забудованих земель під житловою забудовою одно- та двоповерховою, для будівництва та обслуговування жилого будинку, господарських будівель та споруд (присадибна ділянка), яка розташована за адресою: с. Коробчине, вул. Зоряна, 47 за рахунок земель житлової та громадської забудови, що перебувають у запасі на території Новомиргородської міської ради Кіровоградської області;

- 0,2200 га ріллі, для ведення особистого селянського господарства, яка розташована за адресою: с. Коробчине, вул. Зоряна, 47, за рахунок земель сільськогосподарського призначення, що перебувають у запасі на території Новомиргородської міської ради Кіровоградської області.

1.119. Плахотнику Сергію Володимировичу, жителю с. Коробчине (вул. Центральна, 56), орієнтовною загальною площею 0,8300 га, в тому числі:

- 0,2500 га забудованих земель під житловою забудовою одно- та двоповерховою, для будівництва та обслуговування жилого будинку, господарських будівель та споруд (присадибна ділянка), яка розташована за адресою: с. Коробчине, вул. Центральна, 56 за рахунок земель житлової та громадської забудови, що перебувають у запасі на території Новомиргородської міської ради Кіровоградської області;

- 0,5800 га ріллі, для ведення особистого селянського господарства, яка розташована за адресою: с. Коробчине, вул. Центральна, 56, за рахунок земель сільськогосподарського призначення, що перебувають у запасі на території Новомиргородської міської ради Кіровоградської області.

1.120. Дерев'янку Олександрю Вікторовичу, жителю смт. Капітанівка (вул. Сагайдачного, 6), орієнтовною загальною площею 0,6000 га, в тому числі:

- 0,1500 га забудованих земель під житловою забудовою одно- та двоповерховою, для будівництва та обслуговування жилого будинку, господарських будівель та споруд (присадибна ділянка), яка розташована за адресою: смт. Капітанівка, вул. Сагайдачного, 6 за рахунок земель житлової та громадської забудови, що перебувають у запасі на території Новомиргородської міської ради Кіровоградської області;

- 0,4500 га ріллі, для ведення особистого селянського господарства, яка розташована за адресою: смт. Капітанівка, вул. Сагайдачного, 6, за рахунок земель сільськогосподарського призначення, що перебувають у запасі на території Новомиргородської міської ради Кіровоградської області.

1.121. Білій Тетяні Миколаївні, жительці с. Коробчине (вул. Перспективна, 20), орієнтовною загальною площею 0,6000 га, в тому числі:

- 0,2500 га забудованих земель під житловою забудовою одно- та двоповерховою, для будівництва та обслуговування жилого будинку, господарських будівель та споруд (присадибна ділянка), яка розташована за адресою: с. Коробчине, вул. Перспективна, 20 за рахунок земель житлової та громадської забудови, що перебувають у запасі на території Новомиргородської міської ради Кіровоградської області;

- 0,1200 га ріллі, для індивідуального садівництва, яка розташована за адресою: с. Коробчине, вул. Перспективна, 20, за рахунок земель сільськогосподарського призначення, що перебувають у запасі на території Новомиргородської міської ради Кіровоградської області.

1.122. Лозенко Любові Олександрівні, жительці м. Новомиргород (вул. Бродських, 27), орієнтовною загальною площею 0,1200 га ріллі, для індивідуального садівництва, яка розташована за адресою: м. Новомиргород вул. Бродських, 27, за рахунок земель сільськогосподарського призначення, що перебувають у запасі на території Новомиргородської міської ради Кіровоградської області.

1.123. Донцовій Тетяні Леонідівні, жительці м. Новомиргород (вул. Транспортна, 60), орієнтовною загальною площею 0,0544 га ріллі, для індивідуального садівництва, яка розташована за адресою: м. Новомиргород вул. Транспортна, 60, за рахунок земель сільськогосподарського призначення, що перебувають у запасі на території Новомиргородської міської ради Кіровоградської області.



1.124. Білоусу Андрію Васильовичу, жителю с. Турія (вул. Базарівська, 22), орієнтовною загальною площею 0,5000 га, в тому числі:

- 0,2500 га забудованих земель під житловою забудовою одно- та двоповерховою, для будівництва та обслуговування жилого будинку, господарських будівель та споруд (присадибна ділянка), яка розташована за адресою: с. Турія вул. Базарівська, 22, за рахунок земель житлової та громадської забудови, що перебувають у запасі на території Новомиргородської міської ради Кіровоградської області;

- 0,2500 га ріллі, для ведення особистого селянського господарства, яка розташована за адресою: с. Турія вул. Базарівська, 22, за рахунок земель сільськогосподарського призначення, що перебувають у запасі на території Новомиргородської міської ради Кіровоградської області.

1.125. Люльці Василю Вікторовичу, жителю с. Петроострів (вул. Молодіжна), орієнтовною загальною площею 1,0500 га, в тому числі:

- 0,9300 га ріллі, для ведення особистого селянського господарства, яка розташована за адресою: с. Петроострів, вул. Молодіжна, б/н за рахунок земель сільськогосподарського призначення, що перебувають у запасі на території Новомиргородської міської ради Кіровоградської області;

- 0,1200 га ріллі, для індивідуального садівництва, яка розташована за адресою: с. Петроострів, вул. Молодіжна, б/н, за рахунок земель сільськогосподарського призначення, що перебувають у запасі на території Новомиргородської міської ради Кіровоградської області.

1.126. Левенцовій Олені Миколаївні, жительці с. Петроострів (вул. Сонячна, 69), орієнтовною загальною площею 0,9200 га, в тому числі:

- 0,8000 га ріллі, для ведення особистого селянського господарства, яка розташована за адресою: с. Петроострів, вул. Молодіжна, б/н за рахунок земель сільськогосподарського призначення, що перебувають у запасі на території Новомиргородської міської ради Кіровоградської області;

- 0,1200 га ріллі, для індивідуального садівництва, яка розташована за адресою: с. Петроострів, вул. Молодіжна, 51, за рахунок земель сільськогосподарського призначення, що перебувають у запасі на території Новомиргородської міської ради Кіровоградської області.

1.127 Третяк Ірині Харитонівні, жительці с. Турія (вул. Механізаторів), орієнтовною площею 0,1500 га ріллі, для ведення особистого селянського господарства, яка розташована за адресою: с. Турія вул. Механізаторів, б/н, за рахунок земель сільськогосподарського призначення, що перебувають у запасі на території Новомиргородської міської ради Кіровоградської області.

1.128 Величко Валентині Олексіївні, жительці смт. Капітанівка (вул. Смілянська, 21), орієнтовною площею 0,2500 га ріллі, для ведення особистого селянського господарства, яка розташована за адресою: смт. Капітанівка пров. Смілянський, 13, за рахунок земель сільськогосподарського призначення, що перебувають у запасі на території Новомиргородської міської ради Кіровоградської області.

1.129 Бір'евій Світлані Пилипівні, жительці смт. Капітанівка (вул. Вокзальна, д. 10, кв. 4 ), орієнтовною площею 0,1500 га ріллі, для ведення особистого селянського господарства, яка розташована за адресою: смт. Капітанівка вул. Івана Франка, 3, за рахунок земель сільськогосподарського призначення, що перебувають у запасі на території Новомиргородської міської ради Кіровоградської області.

1.130 Величку Віктору Михайловичу, жителю смт. Капітанівка (вул. Смілянська, 21 ), орієнтовною площею 0,3000 га ріллі, для ведення особистого селянського господарства, яка розташована за адресою: смт. Капітанівка вул. Тишківська, , за рахунок земель сільськогосподарського призначення, що перебувають у запасі на території Новомиргородської міської ради Кіровоградської області.

1.131 Третяк Наталії Миколаївні, жительці смт. Капітанівка (вул. Примислова, 17 в, кв. 9 ), орієнтовною площею 0,2100 га ріллі, для ведення особистого селянського господарства, яка розташована за адресою: с. Прищепівка вул. Вишнева, 15, за рахунок земель сільськогосподарського призначення, що перебувають у запасі на території Новомиргородської міської ради Кіровоградської області.

1.132 Дуденку Ігорю Миколайовичу, жителю м. Новомигород (вул. Білоглинська, 63), орієнтовною площею 0,3433 га ріллі, для ведення особистого селянського господарства, яка розташована за адресою: м. Новомигород, вул. Білоглинська, 63, за рахунок земель сільськогосподарського призначення, що перебувають у запасі на території Новомиргородської міської ради Кіровоградської області.

1.133 Ральку Івану Васильовичу, жителю м. Кропивницький (вул. Панферова, 31), орієнтовною площею 1,1600 га ріллі, для ведення особистого селянського господарства, яка розташована за адресою: с. Мартоноша, вул. Висока, за рахунок земель сільськогосподарського призначення, що перебувають у запасі на території Новомиргородської міської ради Кіровоградської області.

1.134. Мельник Вікторії Вікторівні, жительці м. Одеса (пров. Штабний, 1), орієнтовною площею 2,0000 га землі під сільськогосподарськими та іншими господарськими будівлями і дворами, за рахунок земель сільськогосподарського призначення комунальної власності, що перебувають у запасі на території Новомиргородської міської ради Кіровоградської області.

1.135 Василенку Віктору Дмитровичу, жителю с. Листопадово (вул. Перемоги, 53), орієнтовною площею 0,4500 га ріллі, для ведення особистого селянського господарства, яка розташована за адресою: с. Листопадово, вул. Перемоги, 53, за рахунок земель сільськогосподарського призначення, що перебувають у запасі на території Новомиргородської міської ради Кіровоградської області

1.136. Білій Тетяні Миколаївні, жительці с. Коробчине (вул. Перспективна, 20), орієнтовною площею 2,0000 га пасовищ, для ведення особистого селянського господарства, за рахунок земель сільськогосподарського призначення комунальної власності, що перебувають у запасі на території Новомиргородської міської ради Кіровоградської області.

1.137. Іманову Віталію Сергійовичу, жителю с. Коробчине (вул. Гагаріна, 19), орієнтовною площею 2,0000 га пасовищ, для ведення особистого селянського господарства, за рахунок земель сільськогосподарського призначення комунальної власності, що перебувають у запасі на території Новомиргородської міської ради Кіровоградської області.

1.138 Бабенко Марії Миколаївні, жительці с. Турія, орієнтовною площею 0,2700 га ріллі, для ведення особистого селянського господарства, яка розташована за адресою: с. Турія, вул. Берегова, б/н, за рахунок земель сільськогосподарського призначення, що перебувають у запасі на території Новомиргородської міської ради Кіровоградської області

1.139. Свистуну Миколі Юрійовичу, жителю с. Листопадове (вул. Соборна, 43), орієнтовною площею 2,0000 га землі під сільськогосподарськими та іншими господарськими будівлями і дворами, за рахунок земель сільськогосподарського призначення комунальної власності, що перебувають у запасі на території Новомиргородської міської ради Кіровоградської області.

1.140 Ткач Валентині Сергіївні жительці м. Одеса, (вул. Спартаківська, 2а) орієнтовною площею 2,0000 га пасовищ, для ведення особистого селянського господарства, за рахунок земель сільськогосподарського призначення комунальної власності, що перебувають у запасі на території Новомиргородської міської ради Кіровоградської області.

1.141 Крикотненку Олександру Анатолійовичу жителю с. Мар'ївка, орієнтовною площею 2,0000 га пасовищ, для ведення особистого селянського господарства, за рахунок земель сільськогосподарського призначення комунальної власності, що перебувають у запасі на території Новомиргородської міської ради Кіровоградської області.

1.142 Крикотненку Роману Анатолійовичу жителю м. Новомиргород (вул. Петра Біби, 7), орієнтовною площею 2,0000 га пасовищ, для ведення особистого селянського господарства, за рахунок земель сільськогосподарського призначення комунальної власності, що перебувають у запасі на території Новомиргородської міської ради Кіровоградської області.

1.143 Крикотненку Анатолію Олександровичу жителю м. Новомиргород (вул. Петра Біби, 35), орієнтовною площею 2,0000 га пасовищ, для ведення особистого селянського господарства, за рахунок земель сільськогосподарського призначення комунальної власності, що перебувають у запасі на території Новомиргородської міської ради Кіровоградської області.

1.144 Шаповалову Юрію Анатолійовичу жителю м. Новомиргород (вул. Садова, 91), орієнтовною площею 2,0000 га пасовищ, для ведення особистого селянського господарства, за рахунок земель сільськогосподарського призначення комунальної власності, що перебувають у запасі на території Новомиргородської міської ради Кіровоградської області.

1.145 Шаповаловій Наталії Василівні жительці м. Новомиргород (вул. Садова, 91), орієнтовною площею 2,0000 га пасовищ, для ведення особистого селянського господарства, за рахунок земель сільськогосподарського призначення комунальної власності, що перебувають у запасі на території Новомиргородської міської ради Кіровоградської області.

1.146 Любарській Любові Станіславівні жительці с. Петроострів (вул. Центральна, 3), орієнтовною площею 2,0000 га пасовищ, для ведення особистого селянського господарства, за рахунок земель сільськогосподарського призначення комунальної власності, що перебувають у запасі на території Новомиргородської міської ради Кіровоградської області.

1.147. Пономаренко Тамілі Валеріївні, жительці с. Зашита (вул. Зелена, 26), орієнтовною площею 2,0000 га землі під сільськогосподарськими та іншими господарськими будівлями і дворами, за рахунок земель сільськогосподарського призначення комунальної власності, що перебувають у запасі на території Новомиргородської міської ради Кіровоградської області.

1.148. Мухтарову Миколі Олександровичу, жителю с. Зашита (вул. Лісова, 4), орієнтовною площею 2,0000 га пасовищ, для ведення особистого селянського господарства, за рахунок земель сільськогосподарського призначення комунальної власності, що перебувають у запасі на території Новомиргородської міської ради Кіровоградської області.

1.149 Бараненку Максиму Олександровичу жителю м. Новомиргород (вул. Гвардійська, 12/15), орієнтовною площею 2,0000 га пасовищ, для ведення особистого селянського господарства, за рахунок земель сільськогосподарського призначення комунальної власності, що перебувають у запасі на території Новомиргородської міської ради Кіровоградської області.

1.150 Черній Валентині Василівні жительці с. Оситняжка (пров. Тихий, 1), орієнтовною площею 1,1800 га рілля, для ведення особистого селянського господарства, за рахунок земель сільськогосподарського призначення комунальної власності, що перебувають у запасі на території Новомиргородської міської ради Кіровоградської області.

1.151. Гайдаю Олександрю Миколайовичу, жителю с. Рубаний Міст орієнтовною площею 2,0000 га ріллі, для ведення особистого селянського господарства, за рахунок земель сільськогосподарського призначення комунальної власності, що перебувають у користуванні на території Новомиргородської міської ради Кіровоградської області.

1.152. Яценку Миколі Іллічу, жителю с. Рубаний Міст орієнтовною площею 2,0000 га ріллі, для ведення особистого селянського господарства, за рахунок земель сільськогосподарського призначення комунальної власності, що перебувають у користуванні на території Новомиргородської міської ради Кіровоградської області.

1.153. Бабак Наталії Анатоліївні, жительці м. Новомиргород (вул. Транспортна, 7) орієнтовною площею 2,0000 га ріллі, для ведення особистого селянського господарства, за рахунок земель сільськогосподарського призначення комунальної власності, що перебувають у користуванні на території Новомиргородської міської ради Кіровоградської області.

1.154. Бондаренку Олександрю Олексійовичу, жителю м. Новомиргород (вул. Котовського, 11) орієнтовною площею 2,0000 га ріллі, для ведення особистого селянського господарства, за рахунок земель сільськогосподарського призначення комунальної власності, що перебувають у користуванні на території Новомиргородської міської ради Кіровоградської області.

1.155. Бондаренку Олексію Васильовичу, жителю м. Новомиргород (вул. Котовського, 11) орієнтовною площею 2,0000 га ріллі, для ведення особистого селянського господарства, за рахунок земель сільськогосподарського призначення комунальної власності, що перебувають у користуванні на території Новомиргородської міської ради Кіровоградської області.

1.156. Кашлякову Дмитру Володимировичу, жителю м. Кропивницький (вул. Добровольського, 13) орієнтовною площею 2,0000 га ріллі, для ведення особистого селянського господарства, за рахунок земель сільськогосподарського призначення комунальної власності, що перебувають у користуванні на території Новомиргородської міської ради Кіровоградської області.

1.157. Федотову Віктору Євгенійовичу, жителю м. Велика Виска орієнтовною площею 2,0000 га ріллі, для ведення особистого селянського господарства, за рахунок земель сільськогосподарського призначення комунальної власності, що перебувають у користуванні на території Новомиргородської міської ради Кіровоградської області.

1.158. Назаровій Аліні Павлівні, жительці м. Олександрія (вул. Перспективна, 34) орієнтовною площею 2,0000 га ріллі, для ведення особистого селянського господарства, за рахунок земель сільськогосподарського призначення комунальної власності, що перебувають у користуванні на території Новомиргородської міської ради Кіровоградської області.

1.159. Назаровій Ірині Валеріївні, жительці м. Олександрія (вул. Перспективна, 34) орієнтовною площею 2,0000 га ріллі, для ведення особистого селянського господарства, за рахунок земель сільськогосподарського призначення комунальної власності, що перебувають у користуванні на території Новомиргородської міської ради Кіровоградської області.

1.160. Назарову Валерію Даниловичу, жителю м. Олександрія (вул. Перспективна, 34) орієнтовною площею 2,0000 га ріллі, для ведення особистого селянського господарства, за рахунок земель сільськогосподарського призначення комунальної власності, що перебувають у користуванні на території Новомиргородської міської ради Кіровоградської області.

1.161. Назарову Петру Валерійовичу, жителю м. Олександрія (вул. Перспективна, 34) орієнтовною площею 2,0000 га ріллі, для ведення особистого селянського господарства, за рахунок земель сільськогосподарського призначення комунальної власності, що перебувають у користуванні на території Новомиргородської міської ради Кіровоградської області.

1.162. Шамарьовій Галині Юріївні, жительці м. Новомиргород (вул. Зої Космодем'янської, 48) орієнтовною площею 2,0000 га ріллі, для ведення особистого селянського господарства, за рахунок земель сільськогосподарського призначення комунальної власності, що перебувають у користуванні на території Новомиргородської міської ради Кіровоградської області.

1.163. Сорокуну Захару Юрійовичу, жительці м. Новомиргород (вул. Зої Космодем'янської, 48) орієнтовною площею 2,0000 га ріллі, для ведення особистого селянського господарства, за рахунок земель сільськогосподарського призначення комунальної власності, що перебувають у користуванні на території Новомиргородської міської ради Кіровоградської області.

1.164. Серопяну Євгену Олександровичу, жителю м. Кропивницький (просп. Університетський, б.1/7, кв. 51) орієнтовною площею 2,0000 га ріллі, для ведення особистого селянського господарства, за рахунок земель сільськогосподарського призначення комунальної власності, що перебувають у користуванні на території Новомиргородської міської ради Кіровоградської області.

1.165. Терещенку Олександрю Миколайовичу, жителю с. Андріївка (вул. Перемоги, 10), орієнтовною площею 2,9000 ріллі, для ведення фермерського господарства, за рахунок земель сільськогосподарського призначення комунальної власності, що перебувають у користуванні на території Новомиргородської міської ради Кіровоградської області.

1.166. Терещенко Ірині Петрівні, жительці м. Новомиргород (вул. Горького, 59), орієнтовною площею 2,9000 ріллі, для ведення фермерського господарства, за рахунок земель сільськогосподарського призначення комунальної власності, що перебувають у користуванні на території Новомиргородської міської ради Кіровоградської області.

1.167. Луньову Сергію Миколайовичу, жителю м. Кропивницький (вул. Верхня Пермська, 77) орієнтовною площею 2,0000 га ріллі, для ведення особистого селянського господарства, за рахунок земель сільськогосподарського призначення комунальної власності, що перебувають у користуванні на території Новомиргородської міської ради Кіровоградської області.

1.168. Драній Світлані Іванівні, жительці с. Турія (вул. Берегова, 3), орієнтовною площею 0,1600 га ріллі, для ведення особистого селянського господарства, за рахунок земель сільськогосподарського призначення комунальної власності, що перебувають у запасі на території Новомиргородської міської ради Кіровоградської області.

1.169. Ботнарєнко Любові Йосипівні, жительці с. Мартоноша, (вул. Зелена, 15), орієнтовною загальною площею 0,7900 га, в тому числі:

- 0,2500 га забудованих земель під житловою забудовою одно- та двоповерховою, для будівництва та обслуговування жилого будинку, господарських будівель та споруд (присадибна ділянка), яка розташована за адресою: с. Мартоноша, вул. Зелена, 15, за рахунок земель житлової та громадської забудови, що перебувають у запасі на території Новомиргородської міської ради Кіровоградської області;

- 0,5400 га ріллі, для ведення особистого селянського господарства, яка розташована за адресою: с. Мартоноша, вул. Зелена, 15, за рахунок земель сільськогосподарського призначення, що перебувають у запасі на території Новомиргородської міської ради Кіровоградської області.

1.170. Шаповаловій Катерині Вікторівні, жительці с. Панчеве, орієнтовною площею 2,0000 га землі під сільськогосподарськими та іншими господарськими будівлями і дворами, за рахунок земель сільськогосподарського призначення комунальної власності, що перебувають у запасі на території Новомиргородської міської ради Кіровоградської області

1.171. Дорошенку Станіславу Володимировичу, жителю с. Йосипівка (вул. Леніна, 100а), орієнтовною площею 5,2400 умовних кадастрових гектарів, для ведення фермерського господарства, за рахунок земель сільськогосподарського призначення комунальної власності, що перебувають у користуванні на території Новомиргородської міської ради Кіровоградської області.

1.172. Бойко Наталії Петрівні, жительці с. Коробчине (вул. Сонячна, 20) орієнтовною площею 2,0000 га пасовищ, для ведення особистого селянського господарства, яка розташована за адресою: с. Сухолітівка, вул. Набережна, за рахунок земель сільськогосподарського призначення, що перебувають у запасі на території Новомиргородської міської ради Кіровоградської області.

1.173. Вишневському Миколі Олександровичу, жителю с. Листопадове (вул. Соборна, 75), орієнтовною площею 0,2500 га рілля, для ведення особистого селянського господарства, за рахунок земель сільськогосподарського призначення комунальної власності, що перебувають у запасі на території Новомиргородської міської ради Кіровоградської області.



1.174. Лінчевському Ігорю Сергійовичу, жителю м. Кропивницький (вул. Шатила, б. 3 кв. 102) орієнтовною площею 2,0000 га пасовищ, для ведення особистого селянського господарства, яка розташована за адресою: смт. Капітанівка, за рахунок земель сільськогосподарського призначення, що перебувають у запасі на території Новомиргородської міської ради Кіровоградської області.

1.175. Коренніку Олександрю Валерійовичу, жителю смт. Капітанівка (вул. Примислова, 27б. кв. 1) орієнтовною площею 0,0600 га рілля, для ведення особистого селянського господарства, яка розташована за адресою: смт. Капітанівка, вул. Тишківська за рахунок земель сільськогосподарського призначення, що перебувають у запасі на території Новомиргородської міської ради Кіровоградської області.

1.176. Колосу Віктору Анатолійовичу, жителю с. Андріївка, (пров. Шевченка, 13), орієнтовною загальною площею 2,0000 га, в тому числі:

- 0,2500 га забудованих земель під житловою забудовою одно- та двоповерховою, для будівництва та обслуговування жилого будинку, господарських будівель та споруд (присадибна ділянка), яка розташована за адресою: с. Андріївка, пров. Шевченка, 2, за рахунок земель житлової та громадської забудови, що перебувають у запасі на території Новомиргородської міської ради Кіровоградської області;

- 1,7500 га ріллі, для ведення особистого селянського господарства, яка розташована за адресою: с. Андріївка, пров. Шевченка, 2, за рахунок земель сільськогосподарського призначення, що перебувають у запасі на території Новомиргородської міської ради Кіровоградської області.

1.177. Колос Ользі Григорівні, жительці с. Андріївка, (пров. Шевченка, 13), орієнтовною загальною площею 2,0000 га, в тому числі:

- 0,2500 га забудованих земель під житловою забудовою одно- та двоповерховою, для будівництва та обслуговування жилого будинку, господарських будівель та споруд (присадибна ділянка), яка розташована за адресою: с. Андріївка, пров. Шевченка, 13, за рахунок земель житлової та громадської забудови, що перебувають у запасі на території Новомиргородської міської ради Кіровоградської області;

- 1,7500 га ріллі, для ведення особистого селянського господарства, яка розташована за адресою: с. Андріївка, пров. Шевченка, 13, за рахунок земель сільськогосподарського призначення, що перебувають у запасі на території Новомиргородської міської ради Кіровоградської області.

1.178. Куцеволу Володимиру Павловичу, жителю м. Новомиргород (вул. Маяковського, б. 38 кв. 67) орієнтовною площею 2,0000 га пасовищ, для ведення особистого селянського господарства, за рахунок земель сільськогосподарського призначення комунальної власності, що перебувають у запасі на території Новомиргородської міської ради Кіровоградської області.

1.179. Белень Вірі Павлівні, жительці с. Каніж, (вул. Світла, 34) орієнтовною площею 2,0000 га пасовищ, для ведення особистого селянського господарства, за рахунок земель сільськогосподарського призначення комунальної власності, що перебувають у запасі на території Новомиргородської міської ради Кіровоградської області.

1.180. Небозі Світлані Анатоліївні, жительці м. Новомиргород (вул. Оболенського, 43/11) орієнтовною площею 2,0000 га пасовищ, для ведення особистого селянського господарства, за рахунок земель сільськогосподарського призначення комунальної власності, що перебувають у користуванні на території Новомиргородської міської ради Кіровоградської області.

1.181. Колос Ірині Володимирівні, жительці м. Новомиргород (вул. Софіївська, 30) орієнтовною площею 1,0700 га пасовищ, для ведення особистого селянського господарства, за рахунок земель сільськогосподарського призначення комунальної власності, що перебувають у запасі на території Новомиргородської міської ради Кіровоградської області.

1.182. Бондаренку Дмитру Олеговичу, жителю с. Кам'янка (вул. Перемоги, 4) орієнтовною площею 2,0000 га рілля, для ведення особистого селянського господарства, за рахунок земель сільськогосподарського призначення комунальної власності, що перебувають у запасі на території Новомиргородської міської ради Кіровоградської області.

1.183. Соколовій Васи́ліні Іллі́вні, жительці с. Котівка, (вул. Лісова, 15), орієнтовною загальною площею 1,1800 га, в тому числі:

- 0,2500 га забудованих земель під житловою забудовою одно- та двоповерховою, для будівництва та обслуговування жилого будинку, господарських будівель та споруд (присадибна ділянка), яка розташована за адресою: с. Котівка, вул. Лісова, 15, за рахунок земель житлової та громадської забудови, що перебувають у запасі на території Новомиргородської міської ради Кіровоградської області;

- 0,9300 га ріллі, для ведення особистого селянського господарства, яка розташована за адресою: с. Котівка, вул. Лісова, 15, за рахунок земель сільськогосподарського призначення, що перебувають у запасі на території Новомиргородської міської ради Кіровоградської області.

1.184. Сажевській Інні Василівні, жительці с. Коробчине (вул. Шевченка, 20) орієнтовною площею 2,0000 га пасовищ, для ведення особистого селянського господарства, за рахунок земель сільськогосподарського призначення комунальної власності, що перебувають у запасі на території Новомиргородської міської ради Кіровоградської області.

1.185. Нерушу Павлу Сергійовичу, жителю с. Петроострів (вул. Бузкова, 24) орієнтовною площею 2,0000 га пасовищ, для ведення особистого селянського господарства, за рахунок земель сільськогосподарського призначення комунальної власності, що перебувають у запасі на території Новомиргородської міської ради Кіровоградської області.

1.186. Кононенку Юрію Володимировичу, жителю с. Петроострів (вул. Левбальська, 12) орієнтовною площею 2,0000 га пасовищ, для ведення особистого селянського господарства, за рахунок земель сільськогосподарського призначення комунальної власності, що перебувають у запасі на території Новомиргородської міської ради Кіровоградської області.

1.187. Ільченко Оксані Василівні, жительці м. Новомиргород (вул. Пацаєва, 2а) орієнтовною площею 2,0000 га пасовищ, для ведення особистого селянського господарства, за рахунок земель сільськогосподарського призначення комунальної власності, що перебувають у запасі на території Новомиргородської міської ради Кіровоградської області.

1.188. Ільченко Анні Русланівні, жительці м. Новомиргород (вул. Пацаєва, 2а) орієнтовною площею 2,0000 га пасовищ, для ведення особистого селянського господарства, за рахунок земель сільськогосподарського призначення комунальної власності, що перебувають у користуванні на території Новомиргородської міської ради Кіровоградської області.

1.189. Снісаренку Олексію Максимовичу, жителю смт. Капітанівка, (вул. Молодіжна, 25), орієнтовною загальною площею 2,0000 га, в тому числі:

- 0,4991 га рілля передати в приватну власність земельну ділянку кадастровий номер 3523855400:02:002:5232, для ведення особистого селянського господарства, за рахунок земель сільськогосподарського призначення комунальної власності, що перебувають у користуванні на території Новомиргородської міської ради Кіровоградської області;

- 0,8000 га землі під сільськогосподарськими та іншими господарськими будівлями і дворами, за рахунок земель сільськогосподарського призначення комунальної власності, що перебувають у запасі на території Новомиргородської міської ради Кіровоградської області;

- 0,7000 га пасовищ, для ведення особистого селянського господарства, за рахунок земель сільськогосподарського призначення комунальної власності, що перебувають у запасі на території Новомиргородської міської ради Кіровоградської області.

1.190. Коротнюку Владиславу Володимировичу, жителю м. Одеса (вул. Старопортофранківська, 71а) орієнтовною площею 0,1200 га рілля, для ведення особистого селянського господарства, за рахунок земель сільськогосподарського призначення комунальної власності, що перебувають у запасі на території Новомиргородської міської ради Кіровоградської області.

1.191. Гончар Тетяні Вікторівні, жительці м. Кропивницький (вул. Героїв України, 22) орієнтовною площею 2,0000 га пасовищ, для ведення особистого селянського господарства, за рахунок земель сільськогосподарського призначення комунальної власності, що перебувають у запасі на території Новомиргородської міської ради Кіровоградської області.

1.192. Гончару Сергію Вікторовичу, жителю с. Каніж (вул. Соборна, 36а) орієнтовною площею 2,0000 га пасовищ, для ведення особистого селянського господарства, за рахунок земель сільськогосподарського призначення комунальної власності, що перебувають у запасі на території Новомиргородської міської ради Кіровоградської області.

1.193. Коваль Валентині Борисівні, жительці с. Каніж (вул. Соборна, 36а) орієнтовною площею 1,5000 га пасовищ, для ведення особистого селянського господарства, за рахунок земель сільськогосподарського призначення комунальної власності, що перебувають у запасі на території Новомиргородської міської ради Кіровоградської області.

1.194. Згривцю Олегу Миколайовичу, жителю м. Кропивницький (вул. 50 років Жовтня, б. 5 кв. 33) орієнтовною площею 2,0000 га пасовищ, для ведення особистого селянського господарства, за рахунок земель сільськогосподарського призначення комунальної власності, що перебувають у запасі на території Новомиргородської міської ради Кіровоградської області.

1.195. Руденку Анатолію Анатолійовичу, жителю с. Черняхівка (вул. Миру, 49) орієнтовною площею 2,0000 га пасовищ, для ведення особистого селянського господарства, за рахунок земель сільськогосподарського призначення комунальної власності, що перебувають у запасі на території Новомиргородської міської ради Кіровоградської області.

1.196. Горбатюк Світлані Василівні, жительці с. Оситняжка (пров. Чехова, 10) орієнтовною площею 1,1700 га рілля, для ведення особистого селянського господарства, за рахунок земель сільськогосподарського призначення комунальної власності, що перебувають у запасі на території Новомиргородської міської ради Кіровоградської області.

1.197. Зубар Інні Сергіївні, жительці м. Новомиргород (вул. Петра Біби, 64) орієнтовною площею 2,0000 га пасовищ, для ведення особистого селянського господарства, за рахунок земель сільськогосподарського призначення комунальної власності, що перебувають у запасі на території Новомиргородської міської ради Кіровоградської області.

1.198. Рішняк Аллі Володимирівні, жительці м. Новомиргород (вул. Павла Афанасьєва, 47, кв. 3) орієнтовною площею 2,0000 га пасовищ, для ведення особистого селянського господарства, за рахунок земель сільськогосподарського призначення комунальної власності, що перебувають у запасі на території Новомиргородської міської ради Кіровоградської області.

1.199. Бондаренку Івану Михайловичу, жителю м. Кропивницький, (вул. Металургів, 17, кв. 47), орієнтовною загальною площею 1,8600 га, в тому числі:

- 0,2500 га забудованих земель під житловою забудовою одно- та двоповерховою, для будівництва та обслуговування жилого будинку, господарських будівель та споруд (присадибна ділянка), яка розташована за адресою: с. Оситняжка, пров. Степовий, 25, за рахунок земель житлової та громадської забудови, що перебувають у запасі на території Новомиргородської міської ради Кіровоградської області;


- 1,6100 га ріллі, для ведення особистого селянського господарства, яка розташована за адресою: с. Оситняжка, пров. Степовий, 25, за рахунок земель сільськогосподарського призначення, що перебувають у запасі на території Новомиргородської міської ради Кіровоградської області.

1.200. Дацькому Віталію Анатолійовичу, жителю м. Новомиргород (вул. Зарічна, 3/2), орієнтовною площею 0,05 га ріллі, для ведення індивідуального садівництва, яка розташована за адресою: м. Новомиргород, пров. Можайського, за рахунок земель сільськогосподарського призначення, що перебувають у запасі на території Новомиргородської міської ради Кіровоградської області.

2. Якщо при встановленні меж земельної ділянки будуть виявлені розбіжності в даних земельної ділянки, то фактичний остаточний розмір земельної ділянки буде затверджено сесією міської ради додатково.

3. Контроль за виконанням даного рішення покласти на комісію з питань землеустрою, екології та надрокористування.

Міський голова



Ігор ЗАБАЖАН



**НОВОМИРГОРОДСЬКА МІСЬКА РАДА  
КІРОВОГРАДСЬКОЇ ОБЛАСТІ  
ДЕВ'ЯТА СЕСІЯ ВОСЬМОГО СКЛИКАННЯ**

**РІШЕННЯ**

від «26» липня 2021 р.

№ 310

**Про затвердження проектів землеустрою  
та передачу в приватну власність  
земельних ділянок громадянам**

Розглянувши заяви громадян про затвердження проектів землеустрою щодо відведення земельних ділянок та передачу земельних ділянок у власність, керуючись статтею 26 Закону України "Про місцеве самоврядування в Україні", статтями 12, 81, 118, 121, 125 Земельного кодексу України,

**Новомиргородська міська рада  
В І Р І Ш И Л А:**

1. Затвердити проекти землеустрою щодо відведення земельних ділянок та передати земельні ділянки у власність таким громадянам для таких цілей:

1.1. Затвердити проект землеустрою щодо відведення земельної ділянки у власність громадянці Ліпатовій Марії Патрихіївні загальною площею 0,5862 га для ведення особистого селянського господарства, яка знаходиться за адресою: с. Дібрівка, вул. Лісна, 14а.

Передати громадянці Ліпатовій Марії Патрихіївні, жительці с. Дібрівка (вул. Лісна, 11) в приватну власність земельну ділянку загальною площею 0,5862 га ріллі, для ведення особистого селянського господарства, яка розташована за адресою: с. Дібрівка, вул. Лісна, 14а, за рахунок земель сільськогосподарського призначення, що перебувають у запасі кадастровий номер земельної ділянки: 3523881300:51:000:0153.

1.2. Затвердити проект землеустрою щодо відведення земельної ділянки у власність громадянці Євенко Тетяні Степанівні загальною площею 0,3835 га для ведення особистого селянського господарства, яка знаходиться за адресою: с. Дібрівка, вул. Діброви, б/н.

Передати громадянці Євенко Тетяні Степанівні, жительці с. Дібрівка (вул. Лісна, 7) в приватну власність земельну ділянку загальною площею 0,3835 га ріллі, для ведення особистого селянського господарства, яка розташована за адресою: с. Дібрівка, вул. Діброви, б/н, за рахунок земель сільськогосподарського призначення, що перебувають у запасі кадастровий номер земельної ділянки: 3523881300:51:000:0150.

1.3. Затвердити проект землеустрою щодо відведення земельних ділянок у власність громадянину Товстяному Володимиру Олександровичу загальною площею 1,6454 га для будівництва та обслуговування житлового будинку, господарських будівель та споруд (присадибна ділянка) та для ведення особисто селянського господарства, які знаходяться за адресою: с. Дібрівка, вул. Діброви, 71.

Передати громадянину Товстяному Володимиру Олександровичу, жителю с. Дібрівка (вул. Діброви, 71) в приватну власність земельні ділянки загальною площею 1,6454 га, в тому числі:

- 0,2500 га під житловою забудовою одно – та двоповерховою), для будівництва та обслуговування жилого будинку, господарських будівель і споруд (присадибна ділянка), яка розташована за адресою: с. Дібрівка, вул. Діброви, 71, за рахунок земель житлової та громадської забудови, що перебувають у запасі, кадастровий номер земельної ділянки: 3523881300:51:000:0152;
- 1,3954 га ріллі, для ведення особистого селянського господарства, яка розташована за адресою: с. Дібрівка, вул. Діброви, 71, за рахунок земель сільськогосподарського призначення, що перебувають у запасі кадастровий номер земельної ділянки: 3523881300:51:000:0151.

1.4. Затвердити проект землеустрою щодо відведення земельних ділянок у власність громадянину Глуценку Олександрю Васильовичу загальною площею 1,4900 га для будівництва та обслуговування житлового будинку, господарських будівель та споруд (присадибна ділянка) та для індивідуального садівництва, та для ведення особисто селянського господарства, які знаходяться за адресою: с. Дібрівка, вул. Діброви, 101, вул. Діброви, вул. Діброви, 54.

Передати громадянину Глуценку Олександрю Васильовичу, жителю с. Дібрівка (вул. Діброви, 43) в приватну власність земельні ділянки загальною площею 1,4900 га, в тому числі:

- 0,2500 га під житловою забудовою одно – та двоповерховою), для будівництва та обслуговування жилого будинку, господарських будівель і споруд (присадибна ділянка), яка розташована за адресою: с. Дібрівка, вул. Діброви, 101, за рахунок земель житлової та громадської забудови, що перебувають у запасі, кадастровий номер земельної ділянки: 3523881300:51:000:0156;
- 0,1200 га ріллі, для індивідуального садівництва, яка розташована за адресою: с. Дібрівка, вул. Діброви, за рахунок земель сільськогосподарського призначення, що перебувають у запасі кадастровий номер земельної ділянки: 3523881300:51:000:0158;
- 1,1200 га ріллі, для ведення особистого селянського господарства, яка розташована за адресою: с. Дібрівка, вул. Діброви, 54, за рахунок земель сільськогосподарського призначення, що перебувають у запасі кадастровий номер земельної ділянки: 3523881300:51:000:0159.

1.5. Затвердити проект землеустрою щодо відведення земельних ділянок у власність громадянці Глущенко Любові Григорівні загальною площею 1,1700 га для будівництва та обслуговування житлового будинку, господарських будівель та споруд (присадибна ділянка) та для індивідуального садівництва, та для ведення особисто селянського господарства, які знаходяться за адресою: с. Дібрівка, вул. Діброви, 44, вул. Діброви, 60.

Передати громадянці Глущенко Любові Григорівні, жительці с. Дібрівка (вул. Діброви, 44) в приватну власність земельні ділянки загальною площею 1,1700 га, в тому числі:

- 0,2500 га під житловою забудовою одно – та двоповерховою), для будівництва та обслуговування жилого будинку, господарських будівель і споруд (присадибна ділянка), яка розташована за адресою: с. Дібрівка, вул. Діброви, 44, за рахунок земель житлової та громадської забудови, що перебувають у запасі, кадастровий номер земельної ділянки: 3523881300:51:000:0155;
- 0,1200 га ріллі, для індивідуального садівництва, яка розташована за адресою: с. Дібрівка, вул. Діброви, 60, за рахунок земель сільськогосподарського призначення, що перебувають у запасі кадастровий номер земельної ділянки: 3523881300:51:000:0157;
- 0,8000 га ріллі, для ведення особистого селянського господарства, яка розташована за адресою: с. Дібрівка, вул. Діброви, 44, за рахунок земель сільськогосподарського призначення, що перебувають у запасі кадастровий номер земельної ділянки: 3523881300:51:000:0154.

1.6. Затвердити проект землеустрою щодо відведення земельних ділянок у власність громадянці Глущенко Людмилі Василівні загальною площею 0,3700 га для будівництва та обслуговування житлового будинку, господарських будівель та споруд (присадибна ділянка) та для індивідуального садівництва, які знаходяться за адресою: с. Василівка, вул. Шевченка, 21.

Передати громадянці Глущенко Людмилі Василівні, жительці с. Дібрівка (вул. Діброви, 44) в приватну власність земельні ділянки загальною площею 0,3700 га, в тому числі:

- 0,2500 га під житловою забудовою одно – та двоповерховою), для будівництва та обслуговування жилого будинку, господарських будівель і споруд (присадибна ділянка), яка розташована за адресою: с. Василівка, вул. Шевченка, 21, за рахунок земель житлової та громадської забудови, що перебувають у запасі, кадастровий номер земельної ділянки: 3523881300:53:000:0008;
- 0,1200 га ріллі, для індивідуального садівництва, яка розташована за адресою: с. Василівка, вул. Шевченка, 21, за рахунок земель сільськогосподарського призначення, що перебувають у запасі кадастровий номер земельної ділянки: 3523881300:53:000:0009.



1.7. Затвердити проект землеустрою щодо відведення земельної ділянки у власність громадянці Мороз Вікторії Вадимівні загальною площею 0,1465 га для ведення особистого селянського господарства, яка знаходиться за адресою: с. Зелене.

Передати громадянці Мороз Вікторії Вадимівні, жительці м. Кропивницький (вул. Юрія Краснокутського, 1а, кв. 70) в приватну власність земельну ділянку загальною площею 0,1465 га ріллі, для ведення особистого селянського господарства, яка розташована за адресою: с. Зелене, за рахунок земель сільськогосподарського призначення, що перебувають у запасі кадастровий номер земельної ділянки: 3523881300:54:000:0020.

1.8. Затвердити проект землеустрою щодо відведення земельних ділянок у власність громадянці Баландін Меланії Зосимівні загальною площею 0,3500 га для будівництва та обслуговування житлового будинку, господарських будівель та споруд (присадибна ділянка) та для ведення особисто селянського господарства, які знаходяться за адресою: с. Бурти, вул. Шевченка, 24.

Передати громадянці Баландін Меланії Зосимівні, жительці с. Бурти (вул. Шевченка, 24) в приватну власність земельні ділянки загальною площею 0,3500 га, в тому числі:

- 0,2500 га під житловою забудовою одно – та двоповерховою), для будівництва та обслуговування жилого будинку, господарських будівель і споруд (присадибна ділянка), яка розташована за адресою: с. Бурти, вул. Шевченка, 24, за рахунок земель житлової та громадської забудови, що перебувають у запасі, кадастровий номер земельної ділянки: 3523881300:52:000:0039;
- 0,1000 га ріллі, для ведення особистого селянського господарства, яка розташована за адресою: с. Бурти, вул. Шевченка, 24, за рахунок земель сільськогосподарського призначення, що перебувають у запасі кадастровий номер земельної ділянки: 3523881300:52:000:0038.

1.9. Затвердити проект землеустрою щодо відведення земельних ділянок у власність громадянина Суржок Олександру Васильовичу загальною площею 0,3309 га для будівництва та обслуговування житлового будинку, господарських будівель та споруд (присадибна ділянка) та для індивідуального садівництва, які знаходяться за адресою: с. Турія, вул. Шкільна, 29.

Передати громадянину Суржок Олександру Васильовичу, жителю с. Турія (вул. Шкільна, 29) в приватну власність земельні ділянки загальною площею 0,3309 га, в тому числі:

- 0,2500 га під житловою забудовою одно – та двоповерховою), для будівництва та обслуговування жилого будинку, господарських будівель і споруд (присадибна ділянка), яка розташована за адресою: с. Турія, вул. Шкільна, 29, за рахунок земель житлової та громадської забудови, що перебувають у запасі, кадастровий номер земельної ділянки: 3523887600:51:000:0798;

- 0,0809 га багаторічних насаджень, для індивідуального садівництва, яка розташована за адресою: с. Турія, вул. Шкільна, 29, за рахунок земель сільськогосподарського призначення, що перебувають у запасі кадастровий номер земельної ділянки: 3523887600:51:000:0795.

1.10. Затвердити проект землеустрою щодо відведення земельних ділянок у власність громадянину Литвиненку Миколі Олександровичу загальною площею 0,6303 га для будівництва та обслуговування житлового будинку, господарських будівель та споруд (присадибна ділянка) та для ведення особисто селянського господарства, які знаходяться за адресою: с. Турія, вул. Центральна, 75.

Передати громадянину Литвиненку Миколі Олександровичу, жителю с. Турія (вул. Центральна, 75) в приватну власність земельні ділянки загальною площею 0,6303 га, в тому числі:

- 0,2500 га під житловою забудовою одно – та двоповерховою), для будівництва та обслуговування жилого будинку, господарських будівель і споруд (присадибна ділянка), яка розташована за адресою: с. Турія, вул. Центральна, 75, за рахунок земель житлової та громадської забудови, що перебувають у запасі, кадастровий номер земельної ділянки: 3523887600:51:000:0779;
- 0,3803 га ріллі, для ведення особистого селянського господарства, яка розташована за адресою: с. Турія, вул. Центральна, 75, за рахунок земель сільськогосподарського призначення, що перебувають у запасі кадастровий номер земельної ділянки: 3523887600:51:000:0785.

1.11. Затвердити проект землеустрою щодо відведення земельних ділянок у власність громадянину Тертичному Валентину Олексійовичу загальною площею 0,3100 га для будівництва та обслуговування житлового будинку, господарських будівель та споруд (присадибна ділянка) та для ведення особисто селянського господарства, які знаходяться за адресою: с. Турія, вул. Центральна, 73.

Передати громадянину Тертичному Валентину Олексійовичу, жителю с. Турія (вул. Центральна, 73) в приватну власність земельні ділянки загальною площею 0,3100 га, в тому числі:

- 0,2500 га під житловою забудовою одно – та двоповерховою), для будівництва та обслуговування жилого будинку, господарських будівель і споруд (присадибна ділянка), яка розташована за адресою: с. Турія, вул. Центральна, 73, за рахунок земель житлової та громадської забудови, що перебувають у запасі, кадастровий номер земельної ділянки: 3523887600:51:000:0764;
- 0,0600 га ріллі, для ведення особистого селянського господарства, яка розташована за адресою: с. Турія, вул. Центральна, 73, за рахунок земель сільськогосподарського призначення, що перебувають у запасі кадастровий номер земельної ділянки: 3523887600:51:000:0786.

1.12. Затвердити проект землеустрою щодо відведення земельної ділянки у власність громадянину Совенку Роману Борисовичу загальною площею 0,9000 га для ведення особистого селянського господарства, яка знаходиться за адресою: Листопадівська сільська рада.

Передати громадянину Совенку Роману Борисовичу, жителю с. Листопадове в приватну власність земельну ділянку загальною площею 0,9000 га ріллі, для ведення особистого селянського господарства, яка розташована за адресою: Листопадівська сільська рада, за рахунок земель сільськогосподарського призначення, що перебувають у запасі, кадастровий номер земельної ділянки: 3523884000:51:000:0448.

1.13. Затвердити проект землеустрою щодо відведення земельних ділянок у власність громадянину Мачуському Миколі Олексійовичу загальною площею 1,0200 га для будівництва та обслуговування житлового будинку, господарських будівель та споруд (присадибна ділянка) та для ведення особисто селянського господарства, які знаходяться за адресою: с. Турія, вул. Слобідська, 7.

Передати громадянину Мачуському Миколі Олексійовичу, жителю с. Турія (вул. Слобідська, 7) в приватну власність земельні ділянки загальною площею 1,0200 га, в тому числі:

- 0,2500 га під житловою забудовою одно – та двоповерховою), для будівництва та обслуговування жилого будинку, господарських будівель і споруд (присадибна ділянка), яка розташована за адресою: с. Турія, вул. Слобідська, 7, за рахунок земель житлової та громадської забудови, що перебувають у запасі, кадастровий номер земельної ділянки: 3523887600:51:000:0804;
- 0,7700 га ріллі та пасовищ, для ведення особистого селянського господарства, яка розташована за адресою: с. Турія, вул. Слобідська, 7, за рахунок земель сільськогосподарського призначення, що перебувають у запасі кадастровий номер земельної ділянки: 3523887600:51:000:0806.

1.14. Затвердити проект землеустрою щодо відведення земельних ділянок у власність громадянці Галушко Тетяні Анатоліївні загальною площею 0,3155 га для будівництва та обслуговування житлового будинку, господарських будівель та споруд (присадибна ділянка) та для індивідуального садівництва, які знаходяться за адресою: с. Каніж, вул. Зарічна, 9.

Передати громадянці Галушко Тетяні Анатоліївні, жительці м. Новомиргород (вул. Євгенія Присяжного) в приватну власність земельні ділянки загальною площею 0,3155 га, в тому числі:

- 0,2500 га під житловою забудовою одно – та двоповерховою), для будівництва та обслуговування жилого будинку, господарських будівель і споруд (присадибна ділянка), яка розташована за адресою: с. Каніж, вул. Зарічна, 9, за рахунок земель житлової та громадської забудови, що перебувають у запасі, кадастровий номер земельної ділянки: 3523883200:51:000:0337;

- 0,0655 га ріллі, для індивідуального садівництва, яка розташована за адресою: с. Каніж, вул. Зарічна, 9, за рахунок земель сільськогосподарського призначення, що перебувають у запасі кадастровий номер земельної ділянки: 3523883200:51:000:0340.

1.15. Затвердити проект землеустрою щодо відведення земельних ділянок у власність громадянину Кожухару Володимиру Андрійовичу загальною площею 0,5182 га для будівництва та обслуговування житлового будинку, господарських будівель та споруд (присадибна ділянка) та для ведення особисто селянського господарства, які знаходяться за адресою: с. Каніж, вул. Максима Чередника, 110.

Передати громадянину Кожухару Володимиру Андрійовичу, жителю с. Каніж (вул. Максима Чередника, 110) в приватну власність земельні ділянки загальною площею 0,5182 га, в тому числі:

- 0,2500 га під житловою забудовою одно – та двоповерховою), для будівництва та обслуговування жилого будинку, господарських будівель і споруд (присадибна ділянка), яка розташована за адресою: с. Каніж, вул. Максима Чередника, 110, за рахунок земель житлової та громадської забудови, що перебувають у запасі, кадастровий номер земельної ділянки: 3523883200:51:000:0346;
- 0,2682 га ріллі, для ведення особистого селянського господарства, яка розташована за адресою: с. Каніж, вул. Максима Чередника, 110, за рахунок земель сільськогосподарського призначення, що перебувають у запасі кадастровий номер земельної ділянки: 3523883200:51:000:0363.

1.16. Затвердити проект землеустрою щодо відведення земельної ділянки у власність громадянину Кожухар Юрію Володимировичу загальною площею 0,3445 га для ведення особистого селянського господарства, яка знаходиться за адресою: с. Каніж, вул. Максима Чередника, б/н.

Передати громадянину Кожухар Юрію Володимировичу, жителю с. Каніж (вул. Максима Чередника, 110) в приватну власність земельну ділянку загальною площею 0,3445 га ріллі, для ведення особистого селянського господарства, яка розташована за адресою: с. Каніж, вул. Максима Чередника, б/н, за рахунок земель сільськогосподарського призначення, що перебувають у запасі кадастровий номер земельної ділянки: 3523883200:51:000:0338.

1.17. Затвердити проект землеустрою щодо відведення земельних ділянок у власність громадянці Печерській Галині Петрівні загальною площею 0,4321 га для будівництва та обслуговування житлового будинку, господарських будівель та споруд (присадибна ділянка), для індивідуального садівництва для ведення особисто селянського господарства, які знаходяться за адресою: с. Каніж, вул. Максима Чередника, 104, вул. Максима Чередника, б/н.

Передати громадянці Печерській Галині Петрівні, жительці с. Каніж (вул. Максима Чередника, 104) в приватну власність земельні ділянки загальною площею 0,4321 га, в тому числі:

- 0,1500 га під житловою забудовою (одно – та двоповерховою), для будівництва та обслуговування жилого будинку, господарських будівель і споруд (присадибна ділянка), яка розташована за адресою: с. Каніж, вул. Максима Чередника, 104, за рахунок земель житлової та громадської забудови, що перебувають у запасі, кадастровий номер земельної ділянки: 3523883200:51:000:0355;
- 0,1200 га багаторічних насаджень, для індивідуального садівництва, яка розташована за адресою: с. Каніж, вул. Максима Чередника, б/н, за рахунок земель сільськогосподарського призначення, що перебувають у запасі кадастровий номер земельної ділянки: 3523883200:51:000:0348;
- 0,1621 га ріллі, для ведення особистого селянського господарства, яка розташована за адресою: с. Каніж, вул. Максима Чередника, 104, за рахунок земель сільськогосподарського призначення, що перебувають у запасі кадастровий номер земельної ділянки: 3523883200:51:000:0356.

1.18. Затвердити проект землеустрою щодо відведення земельної ділянки у власність громадянину Костюку Андрію Михайловичу загальною площею 0,3525 га для ведення особистого селянського господарства, яка знаходиться за адресою: с. Каніж, вул. Світла, 26.

Передати громадянину Костюку Андрію Михайловичу, жителю с. Каніж (вул. Берегова, 1) в приватну власність земельну ділянку загальною площею 0,3525 га ріллі, для ведення особистого селянського господарства, яка розташована за адресою: с. Каніж, вул. Світла, 26, за рахунок земель сільськогосподарського призначення, що перебувають у запасі кадастровий номер земельної ділянки: 3523883200:51:000:0343.

1.19. Затвердити проект землеустрою щодо відведення земельної ділянки у власність громадянці Армаш Людмилі Григорівні загальною площею 0,4184 га для ведення особистого селянського господарства, яка знаходиться за адресою: с. Каніж, вул. Світла, 22.

Передати громадянці Армаш Людмилі Григорівні, жительці с. Каніж (вул. Соборна, 42) в приватну власність земельну ділянку загальною площею 0,4184 га ріллі, для ведення особистого селянського господарства, яка розташована за адресою: с. Каніж, вул. Світла, 22, за рахунок земель сільськогосподарського призначення, що перебувають у запасі кадастровий номер земельної ділянки: 3523883200:51:000:0332.

1.20. Затвердити проект землеустрою щодо відведення земельних ділянок у власність громадянці Крамаренко Марії Володимирівні загальною площею 0,6300 га для будівництва та обслуговування житлового будинку, господарських будівель та споруд (присадибна ділянка) та для ведення особисто селянського господарства, які знаходяться за адресою: с. Каніж, вул. Соборна, 77.

Передати громадянці Крамаренко Марії Володимирівні, жительці с. Каніж (вул. Храмова, 36) в приватну власність земельні ділянки загальною площею 0,6300 га, в тому числі:

- 0,2500 га під житловою забудовою одно – та двоповерховою), для будівництва та обслуговування жилого будинку, господарських будівель і споруд (присадибна ділянка), яка розташована за адресою: с. Каніж, вул. Соборна, 77, за рахунок земель житлової та громадської забудови, що перебувають у запасі, кадастровий номер земельної ділянки: 3523883200:51:000:0334;
- 0,3800 га ріллі, для ведення особистого селянського господарства, яка розташована за адресою: с. Каніж, вул. Соборна, 77, за рахунок земель сільськогосподарського призначення, що перебувають у запасі кадастровий номер земельної ділянки: 3523883200:51:000:0336.

1.21. Затвердити проект землеустрою щодо відведення земельних ділянок у власність громадянину Барабанчику Ігорю Володимировичу загальною площею 0,7190 га для будівництва та обслуговування житлового будинку, господарських будівель та споруд (присадибна ділянка) та для ведення особисто селянського господарства, які знаходяться за адресою: с. Каніж, вул. Світла, 21,23.

Передати громадянину Барабанчику Ігорю Володимировичу, жителю с. Каніж (вул. Світла, 21) в приватну власність земельні ділянки загальною площею 0,7190 га, в тому числі:

- 0,2500 га під житловою забудовою одно – та двоповерховою), для будівництва та обслуговування жилого будинку, господарських будівель і споруд (присадибна ділянка), яка розташована за адресою: с. Каніж, вул. Світла, 21,23, за рахунок земель житлової та громадської забудови, що перебувають у запасі, кадастровий номер земельної ділянки: 3523883200:51:000:0330;
- 0,4690 га ріллі, для ведення особистого селянського господарства, яка розташована за адресою: с. Каніж, вул. Світла, 21,23, за рахунок земель сільськогосподарського призначення, що перебувають у запасі кадастровий номер земельної ділянки: 3523883200:51:000:0331.

1.22. Затвердити проект землеустрою щодо відведення земельних ділянок у власність громадянці Зрівець Галині Миколаївні загальною площею 0,5069 га для будівництва та обслуговування житлового будинку, господарських будівель та споруд (присадибна ділянка) та для ведення особисто селянського господарства, які знаходяться за адресою: с. Мартоноша, вул. Молодіжна, 47.

Передати громадянці Зрівець Галині Миколаївні, жительці с. Мартоноша (вул. Молодіжна, 47) в приватну власність земельні ділянки загальною площею 0,5069 га, в тому числі:

- 0,2500 га під житловою забудовою одно – та двоповерховою), для будівництва та обслуговування жилого будинку, господарських будівель і споруд (присадибна ділянка), яка розташована за адресою: с. Мартоноша, вул. Молодіжна, 47, за рахунок земель житлової та громадської забудови, що перебувають у запасі, кадастровий номер земельної ділянки: 3523884400:51:000:0269;
- 0,2569 га ріллі, для ведення особистого селянського господарства, яка розташована за адресою: с. Мартоноша, вул. Молодіжна, 47, за рахунок земель сільськогосподарського призначення, що перебувають у запасі кадастровий номер земельної ділянки: 3523884400:51:000:0264.

1.23. Затвердити проект землеустрою щодо відведення земельної ділянки у власність громадянину Гладкому Євгенію Олександровичу загальною площею 0,2500 га для будівництва та обслуговування житлового будинку, господарських будівель та споруд (присадибна ділянка), яка знаходиться за адресою: с. Мартоноша, вул. Степова, 39.

Передати громадянину Гладкому Євгенію Олександровичу, жителю с. Мартоноша (вул. Степова, 39) в приватну власність земельну ділянку загальною площею 0,2500 га під житловою забудовою одно – та двоповерховою), для будівництва та обслуговування жилого будинку, господарських будівель і споруд (присадибна ділянка), яка розташована за адресою: с. Мартоноша, вул. Степова, 39, за рахунок земель житлової та громадської забудови, що перебувають у запасі, кадастровий номер земельної ділянки: 3523884400:51:000:0268.

1.24. Затвердити проект землеустрою щодо відведення земельної ділянки у власність громадянину Гладкому Євгенію Олександровичу загальною площею 0,2970 га для ведення особистого селянського господарства, яка знаходиться за адресою: с. Мартоноша, вул. Степова, 39.

Передати громадянину Гладкому Євгенію Олександровичу, жителю с. Мартоноша (вул. Степова, 39) в приватну власність земельну ділянку загальною площею 0,2970 га ріллі, для ведення особистого селянського господарства, яка розташована за адресою: с. Мартоноша, вул. Степова, 39, за рахунок земель сільськогосподарського призначення, що перебувають у запасі, кадастровий номер земельної ділянки: 3523884400:51:000:0261.

1.25. Затвердити проект землеустрою щодо відведення земельної ділянки у власність громадянину Ботнаренку Сергію Васильовичу загальною площею 0,0700 га для індивідуального садівництва, яка знаходиться за адресою: с. Мартоноша, вул. Дружби, 30.

Передати громадянину Ботнаренку Сергію Васильовичу, жителю с. Мартоноша (вул. Дружби, 30) в приватну власність земельну ділянку загальною площею 0,0700 га багаторічних насаджень, для індивідуального садівництва, яка розташована за адресою: с. Мартоноша, вул. Дружби, 30, за рахунок земель сільськогосподарського призначення, що перебувають у запасі, кадастровий номер земельної ділянки: 3523884400:51:000:0262.

1.26. Затвердити проект землеустрою щодо відведення земельної ділянки у власність громадянину Ботнаренку Сергію Васильовичу загальною площею 0,2500 га для будівництва та обслуговування житлового будинку, господарських будівель та споруд (присадибна ділянка), яка знаходиться за адресою: с. Мартоноша, вул. Дружби, 30.

Передати громадянину Ботнаренку Сергію Васильовичу, жителю с. Мартоноша (вул. Дружби, 30) в приватну власність земельну ділянку загальною площею 0,2500 га під житловою забудовою одно – та двоповерховою), для будівництва та обслуговування жилого будинку, господарських будівель і споруд (присадибна ділянка), яка розташована за адресою: с. Мартоноша, вул. Дружби, 30, за рахунок земель житлової та громадської забудови, що перебувають у запасі, кадастровий номер земельної ділянки: 3523884400:51:000:0267.

1.27. Затвердити проект землеустрою щодо відведення земельної ділянки у власність громадянці Ботнаренко Віті Валеріївні загальною площею 0,2500 га для будівництва та обслуговування житлового будинку, господарських будівель та споруд (присадибна ділянка), яка знаходиться за адресою: с. Мартоноша, вул. Дружби, 22.

Передати громадянці Ботнаренко Віті Валеріївні, жительці с. Мартоноша (вул. Дружби, 22) в приватну власність земельну ділянку загальною площею 0,2500 га під житловою забудовою одно – та двоповерховою), для будівництва та обслуговування жилого будинку, господарських будівель і споруд (присадибна ділянка), яка розташована за адресою: с. Мартоноша, вул. Дружби, 22, за рахунок земель житлової та громадської забудови, що перебувають у запасі, кадастровий номер земельної ділянки: 3523884400:51:000:0266.

1.28. Затвердити проект землеустрою щодо відведення земельної ділянки у власність громадянці Ботнаренко Віті Валеріївні загальною площею 0,0777 га для індивідуального садівництва, яка знаходиться за адресою: с. Мартоноша, вул. Дружби, 22.

Передати громадянці Ботнаренко Віті Валеріївні, жительці с. Мартоноша (вул. Дружби, 22) в приватну власність земельну ділянку загальною площею 0,0777 га багаторічних насаджень, для індивідуального садівництва, яка розташована за адресою: с. Мартоноша, вул. Дружби, 22, за рахунок земель сільськогосподарського призначення, що перебувають у запасі, кадастровий номер земельної ділянки: 3523884400:51:000:0263.



1.29. Затвердити проект землеустрою щодо відведення земельних ділянок у власність громадянці Березовській Наталії Володимирівні загальною площею 1,2749 га для будівництва та обслуговування житлового будинку, господарських будівель та споруд (присадибна ділянка) та для ведення особисто селянського господарства, які знаходяться за адресою: с. Мартоноша, вул. Степова, 41, вул. Степова, б/н.

Передати громадянці Березовській Наталії Володимирівні, жительці с. Мартоноша (вул. Степова, 41) в приватну власність земельні ділянки загальною площею 1,2749 га, в тому числі:

- 0,1316 га під житловою забудовою одно – та двоповерховою), для будівництва та обслуговування жилого будинку, господарських будівель і споруд (присадибна ділянка), яка розташована за адресою: с. Мартоноша, вул. Степова, 41, за рахунок земель житлової та громадської забудови, що перебувають у запасі, кадастровий номер земельної ділянки: 3523884400:51:000:0247;
- 0,4049 га ріллі, для ведення особистого селянського господарства, яка розташована за адресою: с. Мартоноша, вул. Степова, 41, за рахунок земель сільськогосподарського призначення, що перебувають у запасі, кадастровий номер земельної ділянки: 3523884400:51:000:0258;
- 0,7384 га ріллі, для ведення особистого селянського господарства, яка розташована за адресою: с. Мартоноша, вул. Степова, б/н, за рахунок земель сільськогосподарського призначення, що перебувають у запасі кадастровий номер земельної ділянки: 3523884400:02:001:0014.

1.30. Затвердити проект землеустрою щодо відведення земельних ділянок у власність громадянці Даценко Валентині Олександрівні загальною площею 0,5900 га для будівництва та обслуговування житлового будинку, господарських будівель та споруд (присадибна ділянка) та для ведення особисто селянського господарства, які знаходяться за адресою: с. Котівка, вул. Дмитра Гладкого, 3.

Передати громадянці Даценко Валентині Олександрівні, жительці м. Помічна (пров. Виноградний, 20) в приватну власність земельні ділянки загальною площею 0,5900 га, в тому числі:

- 0,2500 га під житловою забудовою одно – та двоповерховою), для будівництва та обслуговування жилого будинку, господарських будівель і споруд (присадибна ділянка), яка розташована за адресою: с. Котівка, вул. Дмитра Гладкого, 3, за рахунок земель житлової та громадської забудови, що перебувають у запасі, кадастровий номер земельної ділянки: 3523884400:52:000:0023;
- 0,3400 га ріллі, для ведення особистого селянського господарства, яка розташована за адресою: с. Котівка, вул. Дмитра Гладкого, 3, за рахунок земель сільськогосподарського призначення, що перебувають у запасі кадастровий номер земельної ділянки: 3523884400:52:000:0022.

1.31. Затвердити проект землеустрою щодо відведення земельних ділянок у власність громадянину Соколову Олександрю Андрійовичу загальною площею 0,3100 га для будівництва та обслуговування житлового будинку, господарських будівель та споруд (присадибна ділянка) та для ведення особисто селянського господарства, які знаходяться за адресою: с. Котівка, вул. Лісова, 10.

Передати громадянину Соколову Олександрю Андрійовичу, жителю м. Новомиргород (вул. Першотравнева, 14/11) в приватну власність земельні ділянки загальною площею 0,3100 га, в тому числі:

- 0,2500 га під житловою забудовою одно – та двоповерховою), для будівництва та обслуговування жилого будинку, господарських будівель і споруд (присадибна ділянка), яка розташована за адресою: с. Котівка, вул. Лісова, 10, за рахунок земель житлової та громадської забудови, що перебувають у запасі, кадастровий номер земельної ділянки: 3523884400:52:000:0024;
- 0,0600 га ріллі, для ведення особистого селянського господарства, яка розташована за адресою: с. Котівка, вул. Лісова, 10, за рахунок земель сільськогосподарського призначення, що перебувають у запасі кадастровий номер земельної ділянки: 3523884400:52:000:0025.

1.32. Затвердити проект землеустрою щодо відведення земельної ділянки у власність громадянці Криворучко Світлані Олександрівні загальною площею 0,1500 га для будівництва та обслуговування житлового будинку, господарських будівель та споруд (присадибна ділянка), яка знаходиться за адресою: смт. Капітанівка, вул. Івана Франка, 25.

Передати громадянці Криворучко Світлані Олександрівні, жительці смт. Капітанівка (вул. Вокзальна, 7) в приватну власність земельну ділянку загальною площею 0,1500 га під житловою забудовою одно – та двоповерховою), для будівництва та обслуговування жилого будинку, господарських будівель і споруд (присадибна ділянка), яка розташована за адресою: смт. Капітанівка, вул. Івана Франка, 25, за рахунок земель житлової та громадської забудови, що перебувають у запасі, кадастровий номер земельної ділянки: 3523855400:50:037:0063.

1.33. Затвердити проект землеустрою щодо відведення земельних ділянок у власність громадянину Поліщуку Віктору Миколайовичу загальною площею 0,6752 га для будівництва та обслуговування житлового будинку, господарських будівель та споруд (присадибна ділянка) та для ведення особисто селянського господарства, які знаходяться за адресою: смт. Капітанівка, вул. Успенська, 35.

Передати громадянину Поліщуку Віктору Миколайовичу, жителю смт. Капітанівка (вул. Успенська, 36) в приватну власність земельні ділянки загальною площею 0,6752 га, в тому числі:

- 0,1500 га під житловою забудовою одно – та двоповерховою), для будівництва та обслуговування жилого будинку, господарських будівель і споруд (присадибна ділянка), яка розташована за адресою: смт. Капітанівка, Успенська, 35, за рахунок земель житлової та громадської забудови, що перебувають у запасі, кадастровий номер земельної ділянки: 3523855400:50:004:0045;
- 0,5252 га ріллі, для ведення особистого селянського господарства, яка розташована за адресою: смт. Капітанівка, вул. Успенська, 35, за рахунок земель сільськогосподарського призначення, що перебувають у запасі кадастровий номер земельної ділянки: 3523855400:50:004:0044.

1.34. Затвердити проект землеустрою щодо відведення земельних ділянок у власність громадянці Сидоренко Аллі Василівні загальною площею 0,3623 га для будівництва та обслуговування житлового будинку, господарських будівель та споруд (присадибна ділянка) та для ведення особисто селянського господарства, які знаходяться за адресою: с. Оситна, вул. Центральна, 38, вул. Степова, 4.

Передати громадянці Сидоренко Аллі Василівні, жительці с. Оситна (вул. Центральна, 38) в приватну власність земельні ділянки загальною площею 0,3623 га, в тому числі:

- 0,0952 га під житловою забудовою одно – та двоповерховою), для будівництва та обслуговування жилого будинку, господарських будівель і споруд (присадибна ділянка), яка розташована за адресою: с. Оситна, вул. Центральна, 38, за рахунок земель житлової та громадської забудови, що перебувають у запасі, кадастровий номер земельної ділянки: 3523885600:51:000:0279;
- 0,2671 га ріллі, для ведення особистого селянського господарства, яка розташована за адресою: с. Оситна, вул. Степова, 4, за рахунок земель сільськогосподарського призначення, що перебувають у запасі кадастровий номер земельної ділянки: 3523885600:51:000:0179.

1.35. Затвердити проект землеустрою щодо відведення земельних ділянок у власність громадянину Скрипнику Василю Федоровичу загальною площею 0,9000 га для будівництва та обслуговування житлового будинку, господарських будівель та споруд (присадибна ділянка) та для ведення особисто селянського господарства, які знаходяться за адресою: с. Оситна, вул. Центральна, 1.

Передати громадянину Скрипнику Василю Федоровичу, жителю с. Оситна (вул. Центральна, 1) в приватну власність земельні ділянки загальною площею 0,9000 га, в тому числі:

- 0,2500 га під житловою забудовою одно – та двоповерховою), для будівництва та обслуговування жилого будинку, господарських будівель і споруд (присадибна ділянка), яка розташована за адресою: с. Оситна, вул. Центральна, 1, за рахунок земель житлової та громадської забудови, що перебувають у запасі, кадастровий номер земельної ділянки: 3523885600:51:000:0164;

- 0,6500 га ріллі, для ведення особистого селянського господарства, яка розташована за адресою: с. Оситна, вул. Центральна, 1, за рахунок земель сільськогосподарського призначення, що перебувають у запасі кадастровий номер земельної ділянки: 3523885600:51:000:0162.

1.36. Затвердити проект землеустрою щодо відведення земельної ділянки у власність громадянину Скочку Олександрю Олександровичу загальною площею 0,2800 га для ведення особистого селянського господарства, яка знаходиться за адресою: Листопадівська сільська рада.

Передати громадянину Скочку Олександрю Олександровичу, жителю м. Новомиргород (вул. Херсонська, 21) в приватну власність земельну ділянку загальною площею 0,2800 га ріллі, для ведення особистого селянського господарства, яка розташована за адресою: Листопадівська сільська рада, за рахунок земель сільськогосподарського призначення, що перебувають у запасі, кадастровий номер земельної ділянки: 3523884000:51:000:0450.

1.37. Затвердити проект землеустрою щодо відведення земельних ділянок у власність громадянину Дубині Костянтину Михайловичу загальною площею 0,5414 га для будівництва та обслуговування житлового будинку, господарських будівель та споруд (присадибна ділянка) та для ведення особисто селянського господарства, які знаходяться за адресою: Тишківська сільська рада, вул. Котовського.

Передати громадянину Дубині Костянтину Михайловичу, жителю с. Ясеноватка (вул. Садова) в приватну власність земельні ділянки загальною площею 0,5414 га, в тому числі:

- 0,2500 га під житловою забудовою одно – та двоповерховою), для будівництва та обслуговування жилого будинку, господарських будівель і споруд (присадибна ділянка), яка розташована за адресою: Тишківська сільська рада, вул. Котовського, за рахунок земель житлової та громадської забудови, що перебувають у запасі, кадастровий номер земельної ділянки: 3523887300:51:000:0265;
- 0,2914 га ріллі, для ведення особистого селянського господарства, яка розташована за адресою: Тишківська сільська рада, вул. Котовського, за рахунок земель сільськогосподарського призначення, що перебувають у запасі кадастровий номер земельної ділянки: 3523887300:51:000:0264.

1.38. Затвердити проект землеустрою щодо відведення земельної ділянки у власність громадянці Вієр Лілії Михайлівні загальною площею 0,3747 га для ведення особистого селянського господарства, яка знаходиться за адресою: Шпаківська сільська рада, вул. Садова, 5.

Передати громадянці Вієр Лілії Михайлівні, жительці с. Пенькине (вул. Садова, 5) в приватну власність земельну ділянку загальною площею 0,3747 га ріллі, для ведення особистого селянського господарства, яка розташована за адресою: Шпаківська сільська рада, вул. Садова, 5, за рахунок земель сільськогосподарського призначення, що перебувають у запасі кадастровий номер земельної ділянки: 3523880400:53:000:0041.

1.39. Затвердити проект землеустрою щодо відведення земельної ділянки у власність громадянину Клименку Володимиру Васильовичу загальною площею 1,7750 га для ведення особистого селянського господарства, яка знаходиться за адресою: с. Костянтинівка, вул. Механізаторна.

Передати громадянину Клименку Володимиру Васильовичу, жителю с. Костянтинівка (вул. Дружби, 17,а) в приватну власність земельну ділянку загальною площею 1,7750 га господарських дворів, для ведення особистого селянського господарства, яка розташована за адресою: с. Костянтинівка, вул. Механізаторна, за рахунок земель сільськогосподарського призначення, що перебувають у запасі, кадастровий номер земельної ділянки: 3523883400:51:000:0246.

1.40. Затвердити проект землеустрою щодо відведення земельних ділянок у власність громадянці Сорочак Таїсі Степанівні загальною площею 0,7533 га для будівництва та обслуговування житлового будинку, господарських будівель та споруд (присадибна ділянка) та для ведення особисто селянського господарства, які знаходяться за адресою: с. Миролюбівка, вул. Перемоги, 20.

Передати громадянці Сорочак Таїсі Степанівні, жительці с. Миролюбівка (вул. Перемоги, 20) в приватну власність земельні ділянки загальною площею 0, 7533 га, в тому числі:

- 0,2500 га під житловою забудовою одно – та двоповерховою), для будівництва та обслуговування жилого будинку, господарських будівель і споруд (присадибна ділянка), яка розташована за адресою: с. Миролюбівка, вул. Перемоги, 20, за рахунок земель житлової та громадської забудови, що перебувають у запасі, кадастровий номер земельної ділянки: 3523881800:52:000:0042;
- 0,5033 га ріллі, для ведення особистого селянського господарства, яка розташована за адресою: с. Миролюбівка, вул. Перемоги, 20, за рахунок земель сільськогосподарського призначення, що перебувають у запасі кадастровий номер земельної ділянки: 3523881800:52:000:0045.

1.41. Затвердити проект землеустрою щодо відведення земельної ділянки у власність громадянину Паршіну Олександр Миколайовичу загальною площею 0,7685 га для ведення особистого селянського господарства, яка знаходиться за адресою: с. Моргунівка, вул. Степова, 15-б.

Передати громадянину Паршіну Олександр Миколайовичу, жителю м. Новомиргород (вул. Соборності, 80) в приватну власність земельну ділянку загальною площею 0,7685 га ріллі, для ведення особистого селянського господарства, яка розташована за адресою: с. Моргунівка, вул. Степова, 15-б, за рахунок земель сільськогосподарського призначення, що перебувають у запасі, кадастровий номер земельної ділянки: 3523881800:53:000:0028.

1.42. Затвердити проект землеустрою щодо відведення земельних ділянок у власність громадянину Польському Володимиру Ювіналійовичу загальною площею 0,3700 га для будівництва та обслуговування житлового будинку, господарських будівель та споруд (присадибна ділянка) та для індивідуального садівництва, які знаходяться за адресою: с. Панчеве, вул. Слави, 28.

Передати громадянину Польському Володимиру Ювіналійовичу, жителю с. Панчеве (вул. Слави, 28) в приватну власність земельні ділянки загальною площею 0,3700 га, в тому числі:

- 0,2500 га під житловою забудовою одно – та двоповерховою), для будівництва та обслуговування жилого будинку, господарських будівель і споруд (присадибна ділянка), яка розташована за адресою: с. Панчеве, вул. Слави, 28, за рахунок земель житлової та громадської забудови, що перебувають у запасі, кадастровий номер земельної ділянки: 3523885800:51:000:0370;
- 0,1200 га ріллі, для індивідуального садівництва, яка розташована за адресою: с. Панчеве, вул. Слави, 28, за рахунок земель сільськогосподарського призначення, що перебувають у запасі кадастровий номер земельної ділянки: 3523885800:51:000:0360.

1.43. Затвердити проект землеустрою щодо відведення земельної ділянки у власність громадянці Бринзі Марії Миколаївні загальною площею 0,4050 га для ведення особистого селянського господарства, яка знаходиться за адресою: с. Панчеве, вул. Франка, б/н.

Передати громадянці Бринзі Марії Миколаївні, жительці м. Кропивницького (вул. Краснокуцького, буд. 99а) в приватну власність земельну ділянку загальною площею 0,4050 га ріллі, для ведення особистого селянського господарства, яка розташована за адресою: с. Панчеве, вул. Франка, б/н, за рахунок земель сільськогосподарського призначення, що перебувають у запасі, кадастровий номер земельної ділянки: 3523885800:51:000:0352.

1.44. Затвердити проект землеустрою щодо відведення земельної ділянки у власність громадянці Цушко Наталії Петрівні загальною площею 0,4842 га для ведення особистого селянського господарства, яка знаходиться за адресою: с. Панчеве, вул. Перемоги, б/н.

Передати громадянці Цушко Наталії Петрівні, жительці с. Панчеве (вул. Набережна, 27) в приватну власність земельну ділянку загальною площею 0,4842 га ріллі, для ведення особистого селянського господарства, яка розташована за адресою: с. Панчеве, вул. Перемоги, б/н, за рахунок земель сільськогосподарського призначення, що перебувають у запасі, кадастровий номер земельної ділянки: 3523885800:51:000:0377.

1.45. Затвердити проект землеустрою щодо відведення земельної ділянки у власність громадянці Бобейко Валентині Олександрівні загальною площею 1,7000 га для ведення особистого селянського господарства, яка знаходиться за адресою: с. Панчеве, вул. Солдатська, 50.

Передати громадянці Бобейко Валентині Олександрівні, жительці с. Панчеве (вул. Солдатська, 50) в приватну власність земельну ділянку загальною площею 1,7000 га ріллі, для ведення особистого селянського господарства, яка розташована за адресою: с. Панчеве, вул. Солдатська, 50, за рахунок земель сільськогосподарського призначення, що перебувають у запасі, кадастровий номер земельної ділянки: 3523885800:51:000:0359.

1.46. Затвердити проект землеустрою щодо відведення земельної ділянки у власність громадянці Фертюк Ользі Леонідівні загальною площею 0,8600 га для ведення особистого селянського господарства, яка знаходиться за адресою: с. Панчеве, вул. Набережна, б/н.

Передати громадянці Фертюк Ользі Леонідівні, жительці с. Панчеве (вул. Козацька, 15) в приватну власність земельну ділянку загальною площею 0,8600 га ріллі, для ведення особистого селянського господарства, яка розташована за адресою: с. Панчеве, вул. Набережна, б/н, за рахунок земель сільськогосподарського призначення, що перебувають у запасі, кадастровий номер земельної ділянки: 3523885800:51:000:0356.

1.47. Затвердити проект землеустрою щодо відведення земельної ділянки у власність громадянці Дугіній Валентині Олександрівні загальною площею 0,4142 га для ведення особистого селянського господарства, яка знаходиться за адресою: с. Панчеве, вул. Франка, б/н.

Передати громадянці Дугіній Валентині Олександрівні, жительці с. Панчеве (вул. Вишнева, 1) в приватну власність земельну ділянку загальною площею 0,4142 га ріллі, для ведення особистого селянського господарства, яка розташована за адресою: с. Панчеве, вул. Франка, б/н, за рахунок земель сільськогосподарського призначення, що перебувають у запасі, кадастровий номер земельної ділянки: 3523885800:51:000:0371.

1.48. Затвердити проект землеустрою щодо відведення земельних ділянок у власність громадянину Фертюку Ігорю Михайловичу загальною площею 2,3700 га для будівництва та обслуговування житлового будинку, господарських будівель та споруд (присадибна ділянка) та для індивідуального садівництва, та для ведення особистого селянського господарства, які знаходяться за адресою: с. Панчеве, вул. Козацька, 15.

Передати громадянину Фертюку Ігорю Михайловичу, жителю с. Панчеве (вул. Козацька, 15) в приватну власність земельні ділянки загальною площею 2,3700 га, в тому числі:

- 0,2500 га під житловою забудовою одно – та двоповерховою) для будівництва та обслуговування жилого будинку, господарських будівель і споруд (присадибна ділянка), яка розташована за адресою: с. Панчеве, вул. Козацька, 15, за рахунок земель житлової та громадської забудови, що перебувають у запасі, кадастровий номер земельної ділянки: 3523885800:51:000:0361;

- 0,1200 га ріллі, для індивідуального садівництва, яка розташована за адресою: с. Панчеве, вул. Козацька, 15, за рахунок земель сільськогосподарського призначення, що перебувають у запасі кадастровий номер земельної ділянки: 3523885800:51:000:0374;
- 2,0000 га ріллі, для ведення особистого селянського господарства, яка розташована за адресою: с. Панчеве, вул. Козацька, 15, за рахунок земель сільськогосподарського призначення, що перебувають у запасі кадастровий номер земельної ділянки: 3523885800:51:000:0369.

1.49. Затвердити проект землеустрою щодо відведення земельних ділянок у власність громадянці Церуш Вірі Моїсіївні загальною площею 0,7505 га для будівництва та обслуговування житлового будинку, господарських будівель та споруд (присадибна ділянка) та для ведення особисто селянського господарства, які знаходяться за адресою: с. Панчеве, вул. Солдатська, 34.

Передати громадянці Церуш Вірі Моїсіївні, жительці с. Панчеве (вул. Солдатська, 34) в приватну власність земельні ділянки загальною площею 0,7505 га, в тому числі:

- 0,1300 га під житловою забудовою одно – та двоповерховою), для будівництва та обслуговування жилого будинку, господарських будівель і споруд (присадибна ділянка), яка розташована за адресою: с. Панчеве, вул. Солдатська, 34, за рахунок земель житлової та громадської забудови, що перебувають у запасі, кадастровий номер земельної ділянки: 3523885800:51:000:0286;
- 0,6205 га ріллі, для ведення особистого селянського господарства, яка розташована за адресою: с. Панчеве, вул. Солдатська, 34, за рахунок земель сільськогосподарського призначення, що перебувають у запасі, кадастровий номер земельної ділянки: 3523885800:51:000:0297.

1.50. Затвердити проект землеустрою щодо відведення земельних ділянок у власність громадянці Танасюк Юлії Миколаївні загальною площею 0,3700 га для будівництва та обслуговування житлового будинку, господарських будівель та споруд (присадибна ділянка) та для індивідуального садівництва, які знаходяться за адресою: с. Панчеве, вул. Дружби, б/н.

Передати громадянці Танасюк Юлії Миколаївні, жительці с. Панчеве (вул. Дружби, 26а) в приватну власність земельні ділянки загальною площею 0,3700 га, в тому числі:

- 0,2500 га під житловою забудовою одно – та двоповерховою), для будівництва та обслуговування жилого будинку, господарських будівель і споруд (присадибна ділянка), яка розташована за адресою: с. Панчеве, Дружби, б/н, за рахунок земель житлової та громадської забудови, що перебувають у запасі, кадастровий номер земельної ділянки: 3523885800:51:000:0350;



- 0,1200 га ріллі, для індивідуального садівництва, яка розташована за адресою: с. Панчеве, Дружби, б/н, за рахунок земель сільськогосподарського призначення, що перебувають у запасі кадастровий номер земельної ділянки: 3523885800:51:000:0347.

1.51. Затвердити проект землеустрою щодо відведення земельної ділянки у власність громадянці Кучеренко Маргареті Григорівні загальною площею 0,9000 га для ведення особистого селянського господарства, яка знаходиться за адресою: с. Панчеве, вул. Солдатська, 58.

Передати громадянці Кучеренко Маргареті Григорівні, жительці с. Панчеве (вул. Солдатська, 58) в приватну власність земельну ділянку загальною площею 0,9000 га ріллі, для ведення особистого селянського господарства, яка розташована за адресою: с. Панчеве, вул. Солдатська, 58, за рахунок земель сільськогосподарського призначення, що перебувають у запасі, кадастровий номер земельної ділянки: 3523885800:51:000:0338.

1.52. Затвердити проект землеустрою щодо відведення земельної ділянки у власність громадянці Панченко Надії Іванівні загальною площею 0,8000 га для ведення особистого селянського господарства, яка знаходиться за адресою: с. Панчеве, вул. Солдатська, б/н.

Передати громадянці Панченко Надії Іванівні, жительці с. Панчеве (вул. Солдатська, 92) в приватну власність земельну ділянку загальною площею 0,8000 га ріллі, для ведення особистого селянського господарства, яка розташована за адресою: с. Панчеве, вул. Солдатська, б/н, за рахунок земель сільськогосподарського призначення, що перебувають у запасі, кадастровий номер земельної ділянки: 3523885800:51:000:0349.

1.53. Затвердити проект землеустрою щодо відведення земельної ділянки у власність громадянину Панченку Володимиру Миколайовичу загальною площею 1,1690 га для ведення особистого селянського господарства, яка знаходиться за адресою: с. Панчеве, вул. Солдатська, 59.

Передати громадянину Панченку Володимиру Миколайовичу, жителю с. Панчеве (вул. Солдатська, 59) в приватну власність земельну ділянку загальною площею 1,1690 га ріллі, для ведення особистого селянського господарства, яка розташована за адресою: с. Панчеве, вул. Солдатська, 59, за рахунок земель сільськогосподарського призначення, що перебувають у запасі, кадастровий номер земельної ділянки: 3523885800:51:000:0353.

1.54. Затвердити проект землеустрою щодо відведення земельної ділянки у власність громадянці Яценко Галині Іванівні загальною площею 1,4917 га для ведення особистого селянського господарства, яка знаходиться за адресою: с. Панчеве, вул. Гололя, 15.

Передати громадянці Яценко Галині Іванівні, жительці с. Панчеве (вул. Гололя, 15) в приватну власність земельну ділянку загальною площею 1,4917 га ріллі, для ведення особистого селянського господарства, яка розташована за адресою: с. Панчеве, вул. Гололя, 15, за рахунок земель сільськогосподарського призначення, що перебувають у запасі, кадастровий номер земельної ділянки: 3523885800:51:000:0354.

1.55. Затвердити проект землеустрою щодо відведення земельної ділянки у власність громадянці Сочінській Анастасії Логвинівні загальною площею 2,0000 га для ведення особистого селянського господарства, яка знаходиться за адресою: с. Панчеве, вул. Солдатська, 42.

Передати громадянці Сочінській Анастасії Логвинівні, жительці с. Панчеве (вул. Солдатська, 42) в приватну власність земельну ділянку загальною площею 2,0000 га пасовищ, для ведення особистого селянського господарства, яка розташована за адресою: с. Панчеве, вул. Солдатська, 42, за рахунок земель сільськогосподарського призначення, що перебувають у запасі, кадастровий номер земельної ділянки: 3523885800:51:000:0364.

1.56. Затвердити проект землеустрою щодо відведення земельної ділянки у власність громадянці Панченко Наталії Семенівні загальною площею 1,1400 га для ведення особистого селянського господарства, яка знаходиться за адресою: с. Панчеве, вул. Солдатська, б/н.

Передати громадянці Панченко Наталії Семенівні, жительці с. Панчеве (вул. Солдатська, 59) в приватну власність земельну ділянку загальною площею 1,1400 га ріллі, для ведення особистого селянського господарства, яка розташована за адресою: с. Панчеве, вул. Солдатська, б/н, за рахунок земель сільськогосподарського призначення, що перебувають у запасі, кадастровий номер земельної ділянки: 3523885800:51:000:0351.

1.57. Затвердити проект землеустрою щодо відведення земельної ділянки у власність громадянину Тирану Віталію Юрійовичу загальною площею 1,9800 га для ведення особистого селянського господарства, яка знаходиться за адресою: с. Панчеве, вул. Франка.

Передати громадянину Тирану Віталію Юрійовичу, жителю с. Панчеве (вул. Франка, 426) в приватну власність земельну ділянку загальною площею 1,9800 га ріллі, для ведення особистого селянського господарства, яка розташована за адресою: с. Панчеве, вул. Франка, за рахунок земель сільськогосподарського призначення, що перебувають у запасі, кадастровий номер земельної ділянки: 3523885800:51:000:0523.

1.58. Затвердити проект землеустрою щодо відведення земельної ділянки у власність громадянці Стоян Ірині Сергіївні загальною площею 1,0000 га для ведення особистого селянського господарства, яка знаходиться за адресою: с. Панчеве.

Передати громадянці Стоян Ірині Сергіївні, жительці с. Панчеве (вул. Широка, 87) в приватну власність земельну ділянку загальною площею 1,0000 га господарських дворів, для ведення особистого селянського господарства, яка розташована за адресою: с. Панчеве, за рахунок земель сільськогосподарського призначення, що перебувають у запасі, кадастровий номер земельної ділянки: 3523885800:51:000:0345.

1.59. Затвердити проект землеустрою щодо відведення земельної ділянки у власність громадянці Хатунцевій Тетяні Василівні загальною площею 0,4776 га для ведення особистого селянського господарства, яка знаходиться за адресою: с. Панчеве, вул. Солдатська, б/н.

Передати громадянці Хатунцевій Тетяні Василівні, жительці с. Панчеве (вул. Франка, 29) в приватну власність земельну ділянку загальною площею 0,4776 га ріллі, для ведення особистого селянського господарства, яка розташована за адресою: с. Панчеве, вул. Солдатська, б/н за рахунок земель сільськогосподарського призначення, що перебувають у запасі, кадастровий номер земельної ділянки: 3523885800:51:000:0335.

1.60. Затвердити проект землеустрою щодо відведення земельної ділянки у власність громадянину Коваленку Анатолію Семеновичу загальною площею 0,2100 га для ведення особистого селянського господарства, яка знаходиться за адресою: м. Новомиргород, вул. Іллінська, 122.

Передати громадянину Коваленку Анатолію Семеновичу, жителю м. Новомиргород (вул. Іллінська, 122) в приватну власність земельну ділянку загальною площею 0,2100 га ріллі, для ведення особистого селянського господарства, яка розташована за адресою: м. Новомиргород, вул. Іллінська, 122, за рахунок земель сільськогосподарського призначення, що перебувають у запасі, кадастровий номер земельної ділянки: 3523810100:50:123:0031.

1.61. Затвердити проект землеустрою щодо відведення земельної ділянки у власність громадянці Присяжній Руслані Казимирівні загальною площею 0,0500 га для індивідуального садівництва, яка знаходиться за адресою: м. Новомиргород, пров. Чкалова.

Передати громадянці Присяжній Руслані Казимирівні, жительці м. Новомиргород (вул. Г.Тайга, 4, кв.52) в приватну власність земельну ділянку загальною площею 0,0500 га багаторічних насаджень, для індивідуального садівництва, яка розташована за адресою: м. Новомиргород, пров. Чкалова, за рахунок земель сільськогосподарського призначення, що перебувають у запасі, кадастровий номер земельної ділянки: 3523810100:50:061:0013.

1.62. Затвердити проект землеустрою щодо відведення земельної ділянки у власність громадянці Мислицькій Олені Миколаївні загальною площею 0,2466 га для ведення особистого селянського господарства, яка знаходиться за адресою: м. Новомиргород, вул. Зоряна, 83.

Передати громадянці Мислицькій Олені Миколаївні, жительці м. Новомиргород (вул. Зоряна, 83) в приватну власність земельну ділянку загальною площею 0,2466 га ріллі, для ведення особистого селянського господарства, яка розташована за адресою: м. Новомиргород, вул. Зоряна, 83, за рахунок земель сільськогосподарського призначення, що перебувають у запасі, кадастровий номер земельної ділянки: 3523810100:50:217:0006.

1.63. Затвердити проект землеустрою щодо відведення земельної ділянки у власність громадянину Вільгуну Анатолію Васильовичу загальною площею 0,0561 га для індивідуального садівництва, яка знаходиться за адресою: м. Новомиргород, пров. Черняхівського, 20.

Передати громадянину Вільгуну Анатолію Васильовичу, жителю м. Новомиргород (пров. Черняхівського, 20) в приватну власність земельну ділянку загальною площею 0,0561 га ріллі, для індивідуального садівництва, яка розташована за адресою: м. Новомиргород, пров. Черняхівського, 20, за рахунок земель сільськогосподарського призначення, що перебувають у запасі, кадастровий номер земельної ділянки: 3523810100:50:144:0007.

1.64. Затвердити проект землеустрою щодо відведення земельних ділянок у власність громадянину Камеліну Олександрю Васильовичу загальною площею 0,1200 га для будівництва та обслуговування житлового будинку, господарських будівель та споруд (присадибна ділянка) та для індивідуального садівництва, які знаходяться за адресою: м. Новомиргород, вул. Дачна, 114.

Передати громадянину Камеліну Олександрю Васильовичу, жителю м. Новомиргород (вул. Гайова, 46) в приватну власність земельні ділянки загальною площею 0,1200 га, в тому числі:

- 0,1000 га під житловою забудовою одно – та двоповерховою), для будівництва та обслуговування жилого будинку, господарських будівель і споруд (присадибна ділянка), яка розташована за адресою: м. Новомиргород, вул. Дачна, 114, за рахунок земель житлової та громадської забудови, що перебувають у запасі, кадастровий номер земельної ділянки: 3523810100:50:053:0030;
- 0,0200 га ріллі, для індивідуального садівництва, яка розташована за адресою: м. Новомиргород, вул. Дачна, 114, за рахунок земель сільськогосподарського призначення, що перебувають у запасі кадастровий номер земельної ділянки: 3523810100:50:053:0029.

1.65. Затвердити проект землеустрою щодо відведення земельних ділянок у власність громадянці Табунець Валентині Петрівні загальною площею 0,1742 га для будівництва та обслуговування житлового будинку, господарських будівель та споруд (присадибна ділянка) та для індивідуального садівництва, які знаходяться за адресою: м. Новомиргород, вул. Перемоги, 19.

Передати громадянці Табунець Валентині Петрівні, жительці м. Новомиргород (пров. Соборний, 98, кв.170) в приватну власність земельні ділянки загальною площею 0,1742 га, в тому числі:

- 0,1000 га під житловою забудовою одно – та двоповерховою), для будівництва та обслуговування жилого будинку, господарських будівель і споруд (присадибна ділянка), яка розташована за адресою: м. Новомиргород, вул. Перемоги, 19, за рахунок земель житлової та громадської забудови, що перебувають у запасі, кадастровий номер земельної ділянки: 3523810100:50:074:0003;
- 0,0742 га ріллі, для індивідуального садівництва, яка розташована за адресою: м. Новомиргород, вул. Перемоги, 19, за рахунок земель сільськогосподарського призначення, що перебувають у запасі кадастровий номер земельної ділянки: 3523810100:50:074:0004.

1.66. Затвердити проект землеустрою щодо відведення земельної ділянки у власність громадянці Долгоручко Людмилі Миколаївні загальною площею 0,2500 га для ведення особистого селянського господарства, яка знаходиться за адресою: м. Новомиргород, вул. Горького.

Передати громадянці Долгоручко Людмилі Миколаївні, жительці м. Новомиргород (вул. Бродських, 124) в приватну власність земельну ділянку загальною площею 0,2500 га ріллі, для ведення особистого селянського господарства, яка розташована за адресою: м. Новомиргород, вул. Горького, за рахунок земель сільськогосподарського призначення, що перебувають у запасі, кадастровий номер земельної ділянки: 3523810100:50:010:0041.

1.67. Затвердити проект землеустрою щодо відведення земельних ділянок у власність громадянину Бабаку Руслану Михайловичу загальною площею 1,3500 га для будівництва та обслуговування житлового будинку, господарських будівель та споруд (присадибна ділянка) та для ведення особисто селянського господарства, які знаходяться за адресою: с. Рубаний Міст, вул. Незалежності, 277.

Передати громадянину Бабаку Руслану Михайловичу, жителю с. Рубаний Міст (вул. Незалежності, 277) в приватну власність земельні ділянки загальною площею 1,3500 га, в тому числі:

- 0,2500 га під житловою забудовою одно – та двоповерховою), для будівництва та обслуговування жилого будинку, господарських будівель і споруд (присадибна ділянка), яка розташована за адресою: с. Рубаний Міст, вул. Незалежності, 277, за рахунок земель житлової та громадської забудови, що перебувають у запасі, кадастровий номер земельної ділянки: 3523886800:51:000:0061;
- 1,1000 га ріллі, для ведення особистого селянського господарства, яка розташована за адресою: с. Рубаний Міст, вул. Незалежності, 277, за рахунок земель сільськогосподарського призначення, що перебувають у запасі кадастровий номер земельної ділянки: 3523886800:51:000:0062.

1.68. Затвердити проект землеустрою щодо відведення земельних ділянок у власність громадянці Бабак Зінаїді Василівні загальною площею 0,6200 га для будівництва та обслуговування житлового будинку, господарських будівель та споруд (присадибна ділянка) та для ведення особисто селянського господарства, які знаходяться за адресою: с. Рубаний Міст, вул. Незалежності, 146.

Передати громадянці Бабак Зінаїді Василівні, жительці с. Рубаний Міст (вул. Незалежності, 146) в приватну власність земельні ділянки загальною площею 0,6200 га, в тому числі:

- 0,2500 га під житловою забудовою одно – та двоповерховою), для будівництва та обслуговування жилого будинку, господарських будівель і споруд (присадибна ділянка), яка розташована за адресою: с. Рубаний Міст, вул. Незалежності, 146, за рахунок земель житлової та громадської забудови, що перебувають у запасі, кадастровий номер земельної ділянки: 3523886800:51:000:0065;
- 0,3700 га ріллі, для ведення особистого селянського господарства, яка розташована за адресою: с. Рубаний Міст, вул. Незалежності, 146, за рахунок земель сільськогосподарського призначення, що перебувають у запасі кадастровий номер земельної ділянки: 3523886800:51:000:0068.

1.69. Затвердити проект землеустрою щодо відведення земельної ділянки у власність громадянці Бабак Олені Василівні загальною площею 0,4600 га для ведення особистого селянського господарства, яка знаходиться за адресою: с. Троянове.

Передати громадянці Бабак Олені Василівні, жительці с. Рубаний Міст (вул. Незалежності, 277) в приватну власність земельну ділянку загальною площею 0,4600 га ріллі, для ведення особистого селянського господарства, яка розташована за адресою: с. Троянове, за рахунок земель сільськогосподарського призначення, що перебувають у запасі, кадастровий номер земельної ділянки: 3523886800:54:000:0015.

1.70. Затвердити проект землеустрою щодо відведення земельної ділянки у власність громадянці Стовповій Наталі Григорівні загальною площею 0,4054 га для ведення особистого селянського господарства, яка знаходиться за адресою: с. Рубаний Міст, вул. Незалежності, 162.

Передати громадянці Стовповій Наталі Григорівні, жительці с. Рубаний Міст (вул. Незалежності, 103) в приватну власність земельну ділянку загальною площею 0,4054 га ріллі, для ведення особистого селянського господарства, яка розташована за адресою: с. Рубаний Міст, вул. Незалежності, 162, за рахунок земель сільськогосподарського призначення, що перебувають у запасі, кадастровий номер земельної ділянки: 3523886800:51:000:0064.

1.71. Затвердити проект землеустрою щодо відведення земельних ділянок у власність громадянці Гриценко Галині Петрівні загальною площею 0,4600 га для будівництва та обслуговування житлового будинку, господарських будівель та споруд (присадибна ділянка) та для ведення особисто селянського господарства, які знаходяться за адресою: с. Рубаний Міст, пров. Набережний, 8.

Передати громадянці Гриценко Галині Петрівні, жительці с. Іванівка (пров. Набережний, 8) в приватну власність земельні ділянки загальною площею 0,4600 га, в тому числі:

- 0,2500 га під житловою забудовою одно – та двоповерховою), для будівництва та обслуговування жилого будинку, господарських будівель і споруд (присадибна ділянка), яка розташована за адресою: с. Рубаний Міст, пров. Набережний, 8, за рахунок земель житлової та громадської забудови, що перебувають у запасі, кадастровий номер земельної ділянки: 3523886800:51:000:0034;
- 0,2100 га ріллі, для ведення особистого селянського господарства, яка розташована за адресою: с. Рубаний Міст, пров. Набережний, 8, за рахунок земель сільськогосподарського призначення, що перебувають у запасі кадастровий номер земельної ділянки: 3523886800:51:000:0030.

1.72. Затвердити проект землеустрою щодо відведення земельної ділянки у власність громадянці Петух Лідії Андріївні загальною площею 1,1560 га для ведення особистого селянського господарства, яка знаходиться за адресою: с. Рубаний Міст, вул. Незалежності.

Передати громадянці Петух Лідії Андріївні, жительці с. Коробчине (вул. Гагаріна, 5) в приватну власність земельну ділянку загальною площею 1,1560 га ріллі, для ведення особистого селянського господарства, яка розташована за адресою: с. Рубаний Міст, вул. Незалежності, за рахунок земель сільськогосподарського призначення, що перебувають у запасі, кадастровий номер земельної ділянки: 3523886800:54:000:0016.

1.73. Затвердити проект землеустрою щодо відведення земельної ділянки у власність громадянці Ковальчук Валентині Пилипівні загальною площею 0,3960 га для ведення особистого селянського господарства, яка знаходиться за адресою: с. Рубаний Міст, вул. Незалежності, 84.

Передати громадянці Ковальчук Валентині Пилипівні, жительці с. Рубаний Міст (вул. Незалежності, 84) в приватну власність земельну ділянку загальною площею 0,3960 га ріллі, для ведення особистого селянського господарства, яка розташована за адресою: с. Рубаний Міст, вул. Незалежності, 84, за рахунок земель сільськогосподарського призначення, що перебувають у запасі, кадастровий номер земельної ділянки: 3523886800:51:000:0076.

1.74. Затвердити проект землеустрою щодо відведення земельної ділянки у власність громадянці Безпалій Вірі Михайлівні загальною площею 0,5400 га для ведення особистого селянського господарства, яка знаходиться за адресою: с. Рубаний Міст, вул. Незалежності.

Передати громадянці Безпалій Вірі Михайлівні, жительці с. Рубаний Міст (вул. Незалежності, 108) в приватну власність земельну ділянку загальною площею 0,5400 га ріллі, для ведення особистого селянського господарства, яка розташована за адресою: с. Рубаний Міст, вул. Незалежності, за рахунок земель сільськогосподарського призначення, що перебувають у запасі, кадастровий номер земельної ділянки: 3523886800:54:000:0012.

1.75. Затвердити проект землеустрою щодо відведення земельних ділянок у власність громадянці Яценко Любові Іванівні загальною площею 0,3843 га для будівництва та обслуговування житлового будинку, господарських будівель та споруд (присадибна ділянка) та для ведення особисто селянського господарства, які знаходяться за адресою: с. Рубаний Міст, вул. Незалежності, 193.

Передати громадянці Яценко Любові Іванівні, жительці Рубаний Міст (вул. Незалежності, 193) в приватну власність земельні ділянки загальною площею 0,3843 га, в тому числі:

- 0,2500 га під житловою забудовою одно – та двоповерховою), для будівництва та обслуговування жилого будинку, господарських будівель і споруд (присадибна ділянка), яка розташована за адресою: с. Рубаний Міст, вул. Незалежності, 193, за рахунок земель житлової та громадської забудови, що перебувають у запасі, кадастровий номер земельної ділянки: 3523886800:51:000:0052;
- 0,1343 га ріллі, для ведення особистого селянського господарства, яка розташована за адресою: с. Рубаний Міст, вул. Незалежності, 193, за рахунок земель сільськогосподарського призначення, що перебувають у запасі кадастровий номер земельної ділянки: 3523886800:51:000:0058.

1.76. Затвердити проект землеустрою щодо відведення земельних ділянок у власність громадянину Безпалому Дмитру Івановичу загальною площею 0,3700 га для будівництва та обслуговування житлового будинку, господарських будівель та споруд (присадибна ділянка) та для ведення особисто селянського господарства, які знаходяться за адресою: с. Рубаний Міст, вул. Незалежності, 108.

Передати громадянину Безпалому Дмитру Івановичу, жителю с. Рубаний Міст (вул. Незалежності, 108) в приватну власність земельні ділянки загальною площею 0,3700 га, в тому числі:

- 0,2500 га під житловою забудовою одно – та двоповерховою), для будівництва та обслуговування жилого будинку, господарських будівель і споруд (присадибна ділянка), яка розташована за адресою: с. Рубаний Міст, вул. Незалежності, 108, за рахунок земель житлової та громадської забудови, що перебувають у запасі, кадастровий номер земельної ділянки: 3523886800:51:000:0072;



- 0,1200 га ріллі, для ведення особистого селянського господарства, яка розташована за адресою: с. Рубаний Міст, вул. Незалежності, 108, за рахунок земель сільськогосподарського призначення, що перебувають у запасі кадастровий номер земельної ділянки: 3523886800:51:000:0069.

1.77. Затвердити проект землеустрою щодо відведення земельної ділянки у власність громадянці Пилявській Віталіні Дмитрівні загальною площею 0,2400 га для ведення особистого селянського господарства, яка знаходиться за адресою: с. Рубаний Міст, вул. Кудряна.

Передати громадянці Пилявській Віталіні Дмитрівні, жительці с. Рубаний Міст (вул. Незалежності, 94) в приватну власність земельну ділянку загальною площею 0,2400 га ріллі, для ведення особистого селянського господарства, яка розташована за адресою: с. Рубаний Міст, вул. Кудряна, за рахунок земель сільськогосподарського призначення, що перебувають у запасі, кадастровий номер земельної ділянки: 3523886800:51:000:0079.

1.78. Затвердити проект землеустрою щодо відведення земельних ділянок у власність громадянину Малюкіну Василю Івановичу загальною площею 1,2500 га для будівництва та обслуговування житлового будинку, господарських будівель та споруд (присадибна ділянка) та для ведення особисто селянського господарства, які знаходяться за адресою: с. Рубаний Міст, вул. Незалежності, 231.

Передати громадянину Малюкіну Василю Івановичу, жителю с. Рубаний Міст (вул. Незалежності, 231) в приватну власність земельні ділянки загальною площею 1,2500 га, в тому числі:

- 0,2500 га під житловою забудовою одно – та двоповерховою), для будівництва та обслуговування жилого будинку, господарських будівель і споруд (присадибна ділянка), яка розташована за адресою: с. Рубаний Міст, вул. Незалежності, 231, за рахунок земель житлової та громадської забудови, що перебувають у запасі, кадастровий номер земельної ділянки: 3523886800:51:000:0067;
- 1,0000 га ріллі, для ведення особистого селянського господарства, яка розташована за адресою: с. Рубаний Міст, вул. Незалежності, 231, за рахунок земель сільськогосподарського призначення, що перебувають у запасі кадастровий номер земельної ділянки: 3523886800:51:000:0063.

1.79. Затвердити проект землеустрою щодо відведення земельних ділянок у власність громадянці Сукач Тетяні Олександрівні загальною площею 0,4475 га для будівництва та обслуговування житлового будинку, господарських будівель та споруд (присадибна ділянка) та для ведення особисто селянського господарства, які знаходяться за адресою: с. Рубаний Міст, вул. Незалежності, 174.

Передати громадянці Сукач Тетяні Олександрівні, жительці Рубаний Міст (вул. Незалежності, 174) в приватну власність земельні ділянки загальною площею 0,4475 га, в тому числі:

- 0,2500 га під житловою забудовою одно – та двоповерховою), для будівництва та обслуговування жилого будинку, господарських будівель і споруд (присадибна ділянка), яка розташована за адресою: с. Рубаний Міст, вул. Незалежності, 174, за рахунок земель житлової та громадської забудови, що перебувають у запасі, кадастровий номер земельної ділянки: 3523886800:51:000:0073;
- 0,1975 га ріллі, для ведення особистого селянського господарства, яка розташована за адресою: с. Рубаний Міст, вул. Незалежності, 174, за рахунок земель сільськогосподарського призначення, що перебувають у запасі кадастровий номер земельної ділянки: 3523886800:51:000:0075.

1.80. Затвердити проект землеустрою щодо відведення земельних ділянок у власність громадянці Гуцул Лілії Миколаївні загальною площею 0,6700 га для будівництва та обслуговування житлового будинку, господарських будівель та споруд (присадибна ділянка) та для ведення особисто селянського господарства, які знаходяться за адресою: с. Рубаний Міст, вул. Незалежності, 50.

Передати громадянці Гуцул Лілії Миколаївні, жительці с. Рубаний Міст (вул. Незалежності, 50) в приватну власність земельні ділянки загальною площею 0,6700 га, в тому числі:

- 0,2500 га під житловою забудовою одно – та двоповерховою), для будівництва та обслуговування жилого будинку, господарських будівель і споруд (присадибна ділянка), яка розташована за адресою: с. Рубаний Міст, вул. Незалежності, 50, за рахунок земель житлової та громадської забудови, що перебувають у запасі, кадастровий номер земельної ділянки: 3523886800:51:000:0066;
- 0,4200 га ріллі, для ведення особистого селянського господарства, яка розташована за адресою: с. Рубаний Міст, вул. Незалежності, 50, за рахунок земель сільськогосподарського призначення, що перебувають у запасі кадастровий номер земельної ділянки: 3523886800:51:000:0074.

1.81. Затвердити проект землеустрою щодо відведення земельної ділянки у власність громадянці Малюкіній Олені Олексіївні загальною площею 0,3000 га для ведення особистого селянського господарства, яка знаходиться за адресою: с. Троянове, вул. Лесі Українки.

Передати громадянці Малюкіній Олені Олексіївні, жительці с. Рубаний Міст (вул. Незалежності, 231а) в приватну власність земельну ділянку загальною площею 0,3000 га ріллі, для ведення особистого селянського господарства, яка розташована за адресою: с. Троянове, вул. Лесі Українки, за рахунок земель сільськогосподарського призначення, що перебувають у запасі, кадастровий номер земельної ділянки: 3523886800:53:000:0026.

1.82. Затвердити проект землеустрою щодо відведення земельної ділянки у власність громадянці Малюкіній Олені Олексіївні загальною площею 0,5000 га для ведення особистого селянського господарства, яка знаходиться за адресою: с. Троянове, вул. Лесі Українки.

Передати громадянці Малюкіній Олені Олексіївні, жительці с. Рубаний Міст (вул. Незалежності, 231а) в приватну власність земельну ділянку загальною площею 0,5000 га ріллі, для ведення особистого селянського господарства, яка розташована за адресою: с. Троянове, вул. Лесі Українки, за рахунок земель сільськогосподарського призначення, що перебувають у запасі, кадастровий номер земельної ділянки: 3523886800:53:000:0028.

1.83. Затвердити проект землеустрою щодо відведення земельної ділянки у власність громадянина Кобченку Олександр Володимировичу загальною площею 1,8000 га для ведення особистого селянського господарства, яка знаходиться за адресою: с. Троянове, вул. Богдана Хмельницького.

Передати громадянину Кобченку Олександр Володимировичу, жителю с. Троянове (вул. Богдана Хмельницького, 9) в приватну власність земельну ділянку загальною площею 1,8000 га ріллі, для ведення особистого селянського господарства, яка розташована за адресою: с. Троянове, вул. Богдана Хмельницького, за рахунок земель сільськогосподарського призначення, що перебувають у запасі, кадастровий номер земельної ділянки: 3523886800:53:000:0030.

1.84. Затвердити проект землеустрою щодо відведення земельної ділянки у власність громадянці Петух Лідії Андріївні загальною площею 0,6500 га для ведення особистого селянського господарства, яка знаходиться за адресою: с. Троянове, вул. Шевченка.

Передати громадянці Петух Лідії Андріївні, жительці с. Коробчине (вул. Гагаріна, 5) в приватну власність земельну ділянку загальною площею 0,6500 га ріллі, для ведення особистого селянського господарства, яка розташована за адресою: с. Троянове, вул. Шевченка, за рахунок земель сільськогосподарського призначення, що перебувають у запасі, кадастровий номер земельної ділянки: 3523886800:53:000:0027.

1.85. Затвердити проект землеустрою щодо відведення земельних ділянок у власність громадянина Кондратенку Олександр Гордійовичу загальною площею 0,5084 га для будівництва та обслуговування житлового будинку, господарських будівель та споруд (присадибна ділянка) та для ведення особисто селянського господарства, які знаходяться за адресою: с. Троянове, вул. Шевченка, 55.

Передати громадянину Кондратенку Олександр Гордійовичу, жителю с. Троянове (вул. Шевченка, 55) в приватну власність земельні ділянки загальною площею 0,5084 га, в тому числі:

- 0,2500 га під житловою забудовою одно – та двоповерховою), для будівництва та обслуговування жилого будинку, господарських будівель і споруд (присадибна ділянка), яка розташована за адресою: с. Троянове, вул. Шевченка, 55, за рахунок земель житлової та громадської забудови, що перебувають у запасі, кадастровий номер земельної ділянки: 3523886800:53:000:0029;
- 0,2584 га ріллі, для ведення особистого селянського господарства, яка розташована за адресою: с. Троянове, вул. Шевченка, 55, за рахунок земель сільськогосподарського призначення, що перебувають у запасі, кадастровий номер земельної ділянки: 3523886800:53:000:0023.

1.86. Затвердити проект землеустрою щодо відведення земельної ділянки у власність громадянину Фаюк Дмитру Олеговичу загальною площею 2,0000 га для ведення особистого селянського господарства, яка знаходиться за адресою: с. Щербатівка.

Передати громадянину Фаюк Дмитру Олеговичу, жителю с. Рубаний Міст (вул. Кудряна, 19) в приватну власність земельну ділянку загальною площею 2,0000 га ріллі, для ведення особистого селянського господарства, яка розташована за адресою: с. Щербатівка, за рахунок земель сільськогосподарського призначення, що перебувають у запасі, кадастровий номер земельної ділянки: 3523886800:55:000:0002.

1.87. Затвердити проект землеустрою щодо відведення земельної ділянки у власність громадянці Фаюк Катерині Станіславівні загальною площею 2,0000 га для ведення особистого селянського господарства, яка знаходиться за адресою: с. Щербатівка.

Передати громадянці Фаюк Катерині Станіславівні, жительці с. Рубаний Міст (вул. Незалежності, 126,а) в приватну власність земельну ділянку загальною площею 2,0000 га пасовища, для ведення особистого селянського господарства, яка розташована за адресою: с. Щербатівка, за рахунок земель сільськогосподарського призначення, що перебувають у запасі, кадастровий номер земельної ділянки: 3523886800:55:000:0001.

1.88. Затвердити проект землеустрою щодо відведення земельних ділянок у власність громадянці Скочко Марії Арсентівні загальною площею 0,3900 га для будівництва та обслуговування житлового будинку, господарських будівель та споруд (присадибна ділянка) та для ведення особисто селянського господарства, які знаходяться за адресою: с. Листопадове, пров. Квітковий, 14.

Передати громадянці Скочко Марії Арсентівні, жительці с. Листопадове (пров. Квітковий, 14) в приватну власність земельні ділянки загальною площею 0,3900 га, в тому числі:

- 0,2500 га під житловою забудовою одно – та двоповерховою), для будівництва та обслуговування жилого будинку, господарських будівель і споруд (присадибна ділянка), яка розташована за адресою: с. Листопадове, пров. Квітковий, 14, за рахунок земель житлової та громадської забудови, що перебувають у запасі, кадастровий номер земельної ділянки: 3523884000:51:000:0587;
- 0,1400 га ріллі, для ведення особистого селянського господарства, яка розташована за адресою: с. Листопадове, пров. Квітковий, 14, за рахунок земель сільськогосподарського призначення, що перебувають у запасі кадастровий номер земельної ділянки: 3523884000:51:000:0592.

1.89. Затвердити проект землеустрою щодо відведення земельної ділянки у власність громадянам Дахненко Любові Василівні та Трохименку Олександрю Миколайовичу загальною площею 0,2313 га для будівництва та обслуговування житлового будинку, господарських будівель та споруд (присадибна ділянка), яка знаходиться за адресою: с. Листопадове, пров. Зоряний, 5.

Передати громадянам Дахненко Любові Василівні та Трохименку Олександрю Миколайовичу, жителям м. Новомиргород (вул. Макаренка, 6) в приватну власність земельні ділянки загальною площею 0,2313 га, під житловою забудовою одно – та двоповерховою), для будівництва та обслуговування жилого будинку, господарських будівель і споруд (присадибна ділянка), яка розташована за адресою: с. Листопадове, пров. Зоряний, 5, за рахунок земель житлової та громадської забудови, що перебувають у запасі, кадастровий номер земельної ділянки: 3523884000:51:000:0595.

1.90. Затвердити проект землеустрою щодо відведення земельних ділянок у власність громадянці Коробцовій Софії Сергіївні загальною площею 0,8246 га для ведення особисто селянського господарства, які знаходяться за адресою: с. Листопадове, вул. Перемоги, 253,254,256.

Передати громадянці Коробцовій Софії Сергіївні, жительці с. Листопадове (вул. Дружби, 2) в приватну власність земельні ділянки загальною площею 0,8246 га, в тому числі:

- 0,5329 га ріллі, для ведення особистого селянського господарства, яка розташована за адресою: с. Листопадове, вул. Перемоги, 253,254, за рахунок земель сільськогосподарського призначення, що перебувають у запасі кадастровий номер земельної ділянки: 3523884000:51:000:0589;
- 0,2917 га ріллі, для ведення особистого селянського господарства, яка розташована за адресою: с. Листопадове, вул. Перемоги, 256, за рахунок земель сільськогосподарського призначення, що перебувають у запасі кадастровий номер земельної ділянки: 3523884000:51:000:0594.

1.91. Затвердити проект землеустрою щодо відведення земельних ділянок у власність громадянину Голоцвану Анатолію Олександровичу загальною площею 0,3363 га для будівництва та обслуговування житлового будинку, господарських будівель та споруд (присадибна ділянка) та для індивідуального садівництва, які знаходяться за адресою: с. Листопадове, вул. Соборна, 76.

Передати громадянину Голоцвану Анатолію Олександровичу, жителю с. Листопадове (вул. Соборна, 76) в приватну власність земельні ділянки загальною площею 0,3363 га, в тому числі:

- 0,2500 га під житловою забудовою одно – та двоповерховою), для будівництва та обслуговування жилого будинку, господарських будівель і споруд (присадибна ділянка), яка розташована за адресою: с. Листопадове, вул. Соборна, 76, за рахунок земель житлової та громадської забудови, що перебувають у запасі, кадастровий номер земельної ділянки: 3523884000:51:000:0556;
- 0,0863 ріллі, для індивідуального садівництва, яка розташована за адресою: с. Листопадове, вул. Соборна, 76, за рахунок земель сільськогосподарського призначення, що перебувають у запасі кадастровий номер земельної ділянки: 3523884000:51:000:0593.

1.92. Затвердити проект землеустрою щодо відведення земельних ділянок у власність громадянці Губській Оксані Русланівні загальною площею 0,2680 га для будівництва та обслуговування житлового будинку, господарських будівель та споруд (присадибна ділянка) та для індивідуального садівництва, які знаходяться за адресою: с. Листопадове, вул. Соборна, 71.

Передати громадянці Губській Оксані Русланівні, жительці м. Новомиргород (вул. Білоглинська, 84) в приватну власність земельні ділянки загальною площею 0,2680 га, в тому числі:

- 0,2500 га під житловою забудовою одно – та двоповерховою), для будівництва та обслуговування жилого будинку, господарських будівель і споруд (присадибна ділянка), яка розташована за адресою: с. Листопадове, вул. Соборна, 71, за рахунок земель житлової та громадської забудови, що перебувають у запасі, кадастровий номер земельної ділянки: 3523884000:51:000:0586;
- 0,0180 багаторічних насаджень, для індивідуального садівництва, яка розташована за адресою: с. Листопадове, вул. Соборна, 71, за рахунок земель сільськогосподарського призначення, що перебувають у запасі кадастровий номер земельної ділянки: 3523884000:51:000:0588.

1.93. Затвердити проект землеустрою щодо відведення земельних ділянок у власність громадянці Кваснюк Тетяні Василівні загальною площею 0,3600 га для будівництва та обслуговування житлового будинку, господарських будівель та споруд (присадибна ділянка) та для індивідуального садівництва, які знаходяться за адресою: с. Листопадове, вул. Перемоги, 10.

Передати громадянці Кваснюк Тетяні Василівні, жительці с. Листопадове (вул. Перемоги, 10) в приватну власність земельні ділянки загальною площею 0,3600 га, в тому числі:

- 0,2500 га під житловою забудовою одно – та двоповерховою), для будівництва та обслуговування жилого будинку, господарських будівель і споруд (присадибна ділянка), яка розташована за адресою: с. Листопадове, вул. Перемоги, 10, за рахунок земель житлової та громадської забудови, що перебувають у запасі, кадастровий номер земельної ділянки: 3523884000:51:000:0467;
- 0,1100 ріллі, для індивідуального садівництва, яка розташована за адресою: с. Листопадове, вул. Перемоги, 10, за рахунок земель сільськогосподарського призначення, що перебувають у запасі кадастровий номер земельної ділянки: 3523884000:51:000:0442.

1.94. Затвердити проект землеустрою щодо відведення земельних ділянок у власність громадянці Войтович Руслані Іванівні загальною площею 0,6323 га для будівництва та обслуговування житлового будинку, господарських будівель та споруд (присадибна ділянка) та для ведення особисто селянського господарства, які знаходяться за адресою: с. Андріївка, пров. Підлісний, 11.

Передати громадянці Войтович Руслані Іванівні, жительці м. Новомиргород (пров. Зоряний, 1) в приватну власність земельні ділянки загальною площею 0,6323 га, в тому числі:

- 0,2500 га під житловою забудовою одно – та двоповерховою), для будівництва та обслуговування жилого будинку, господарських будівель і споруд (присадибна ділянка), яка розташована за адресою: с. Андріївка, пров. Підлісний, 11, за рахунок земель житлової та громадської забудови, що перебувають у запасі, кадастровий номер земельної ділянки: 3523884000:52:000:0092;
- 0,3823 га ріллі, для ведення особистого селянського господарства, яка розташована за адресою: с. Андріївка, пров. Підлісний, 11, за рахунок земель сільськогосподарського призначення, що перебувають у запасі кадастровий номер земельної ділянки: 3523884000:52:000:0093.

1.95. Затвердити проект землеустрою щодо відведення земельних ділянок у власність громадянину Педченку Миколі Вікторовичу загальною площею 0,6667 га для будівництва та обслуговування житлового будинку, господарських будівель та споруд (присадибна ділянка) та для ведення особисто селянського господарства, які знаходяться за адресою: с. Андріївка, вул. Шевченко, 34.

Передати громадянину Педченку Миколі Вікторовичу, жителю с. Андріївка (вул. Шевченко, 34) в приватну власність земельні ділянки загальною площею 0,6667 га, в тому числі:

- 0,2500 га під житловою забудовою одно – та двоповерховою), для будівництва та обслуговування жилого будинку, господарських будівель і споруд (присадибна ділянка), яка розташована за адресою: с. Андріївка, вул. Шевченко, 34, за рахунок земель житлової та громадської забудови, що перебувають у запасі, кадастровий номер земельної ділянки: 3523884000:52:000:0098;
- 0,4167 га ріллі, для ведення особистого селянського господарства, яка розташована за адресою: с. Андріївка, вул. Шевченко, 34, за рахунок земель сільськогосподарського призначення, що перебувають у запасі кадастровий номер земельної ділянки: 3523884000:52:000:0099.

1.96. Затвердити проект землеустрою щодо відведення земельної ділянки у власність громадянину Нетесі Миколі Костянтиновичу загальною площею 0,4451 га для ведення особистого селянського господарства, яка знаходиться за адресою: с. Андріївка, пров. Шевченка, б/н.

Передати громадянину Нетесі Миколі Костянтиновичу, жителю с. Турія (вул. Слобідька) в приватну власність земельну ділянку загальною площею 0,4451 га ріллі, для ведення особистого селянського господарства, яка розташована за адресою: с. Андріївка, пров. Шевченка, б/н, за рахунок земель сільськогосподарського призначення, що перебувають у запасі, кадастровий номер земельної ділянки: 3523884000:52:000:0094.

1.97. Затвердити проект землеустрою щодо відведення земельних ділянок у власність громадянину Нетесі Миколі Костянтиновичу загальною площею 0,3193 га для будівництва та обслуговування житлового будинку, господарських будівель та споруд (присадибна ділянка) та для індивідуального садівництва, які знаходяться за адресою: с. Андріївка, пров. Шевченка, 6.

Передати громадянину Нетесі Миколі Костянтиновичу, жителю с. Турія (вул. Слобідька) в приватну власність земельні ділянки загальною площею 0,3193 га, в тому числі:

- 0,2500 га під житловою забудовою одно – та двоповерховою), для будівництва та обслуговування жилого будинку, господарських будівель і споруд (присадибна ділянка), яка розташована за адресою: с. Андріївка, пров. Шевченка, 6, за рахунок земель житлової та громадської забудови, що перебувають у запасі, кадастровий номер земельної ділянки: 3523884000:52:000:0096;
- 0,0693 ріллі, для індивідуального садівництва, яка розташована за адресою: с. Андріївка, пров. Шевченка, 6, за рахунок земель сільськогосподарського призначення, що перебувають у запасі кадастровий номер земельної ділянки: 3523884000:52:000:0097.



1.98. Затвердити проект землеустрою щодо відведення земельних ділянок у власність громадянину Воропаю Володимиру Івановичу загальною площею 0,5422 га для будівництва та обслуговування житлового будинку, господарських будівель та споруд (присадибна ділянка) та для ведення особисто селянського господарства, які знаходяться за адресою: с. Кам'янка, вул. Шевченко, 8.

Передати громадянину Воропаю Володимиру Івановичу, жителю с. Кам'янка (вул. Шевченка, 8) в приватну власність земельні ділянки загальною площею 0,5422 га, в тому числі:

- 0,2500 га під житловою забудовою одно – та двоповерховою), для будівництва та обслуговування жилого будинку, господарських будівель і споруд (присадибна ділянка), яка розташована за адресою: с. Кам'янка, вул. Шевченка, 8, за рахунок земель житлової та громадської забудови, що перебувають у запасі, кадастровий номер земельної ділянки: 3523882900:51:000:0237;
- 0,2922 га ріллі, для ведення особистого селянського господарства, яка розташована за адресою: с. Кам'янка, вул. Шевченка, 8, за рахунок земель сільськогосподарського призначення, що перебувають у запасі кадастровий номер земельної ділянки: 3523882900:51:000:0244.

1.99. Затвердити проект землеустрою щодо відведення земельної ділянки у власність громадянину Ковальчуку Віктору Вікторовичу загальною площею 0,4911 га для ведення особистого селянського господарства, яка знаходиться за адресою: с. Коробчине, вул. Космонавтів, 16.

Передати громадянину Ковальчуку Віктору Вікторовичу, жителю с. Коробчине (вул. Центральна, 67) в приватну власність земельну ділянку загальною площею 0,4911 га ріллі, для ведення особистого селянського господарства, яка розташована за адресою: с. Коробчине, вул. Космонавтів, 16, за рахунок земель сільськогосподарського призначення, що перебувають у запасі, кадастровий номер земельної ділянки: 3523883600:51:000:0098.

1.100. Затвердити проект землеустрою щодо відведення земельної ділянки у власність громадянці Шевченко Євдокії Борисівні загальною площею 0,7900 га для ведення особистого селянського господарства, яка знаходиться за адресою: с. Панчеве, вул. Польова, 10.

Передати громадянці Шевченко Євдокії Борисівні, жительці с. Панчеве (вул. Польова, 10) в приватну власність земельну ділянку загальною площею 0,7900 га ріллі, для ведення особистого селянського господарства, яка розташована за адресою: с. Панчеве, вул. Польова, 10, за рахунок земель сільськогосподарського призначення, що перебувають у запасі, кадастровий номер земельної ділянки: 3523885800:51:000:0372.

1.101. Затвердити проект землеустрою щодо відведення земельних ділянок у власність громадянину Присяжнюк Петру Петровичу загальною площею 1,6100 га для будівництва та обслуговування житлового будинку, господарських будівель та споруд (присадибна ділянка) та для індивідуального садівництва, та для ведення особисто селянського господарства, які знаходяться за адресою: с. Панчеве, вул. Набережна, 39, вул. Набережна, б/н.

Передати громадянину Присяжнюк Петру Петровичу, жителю с. Панчеве (вул. Набережна, 39) в приватну власність земельні ділянки загальною площею 1,6100 га, в тому числі:

- 0,1000 га під житловою забудовою одно – та двоповерховою), для будівництва та обслуговування жилого будинку, господарських будівель і споруд (присадибна ділянка), яка розташована за адресою: с. Панчеве, вул. Набережна, 39, за рахунок земель житлової та громадської забудови, що перебувають у запасі, кадастровий номер земельної ділянки: 3523885800:51:000:0380;
- 0,1200 га ріллі, для індивідуального садівництва, яка розташована за адресою: с. Панчеве, вул. Набережна, б/н, за рахунок земель сільськогосподарського призначення, що перебувають у запасі кадастровий номер земельної ділянки: 3523885800:51:000:0381;
- 1,3900 га ріллі, для ведення особистого селянського господарства, яка розташована за адресою: с. Панчеве, вул. Набережна, 39, за рахунок земель сільськогосподарського призначення, що перебувають у запасі кадастровий номер земельної ділянки: 3523885800:51:000:0348.

1.102. Затвердити проект землеустрою щодо відведення земельної ділянки у власність громадянину Смадичу Юрію Петровичу загальною площею 0,2400 га для ведення особистого селянського господарства, яка знаходиться за адресою: с. Панчеве, вул. Козацька, б/н.

Передати громадянину Смадичу Юрію Петровичу, жителю с. Панчеве (вул. Козацька, 24) в приватну власність земельну ділянку загальною площею 0,2400 га ріллі, для ведення особистого селянського господарства, яка розташована за адресою: с. Панчеве, вул. Козацька, б/н, за рахунок земель сільськогосподарського призначення, що перебувають у запасі, кадастровий номер земельної ділянки: 3523885800:51:000:0211.

1.103. Затвердити проект землеустрою щодо відведення земельної ділянки у власність громадянці Михайловій Єлизаветі Петрівні загальною площею 0,6200 га для ведення особистого селянського господарства, яка знаходиться за адресою: с. Панчеве, вул. Козацька, б/н.

Передати громадянці Михайловій Єлизаветі Петрівні, жительці с. Панчеве (вул. Перемоги, 4) в приватну власність земельну ділянку загальною площею 0,6200 га ріллі, для ведення особистого селянського господарства, яка розташована за адресою: с. Панчеве, вул. Козацька, б/н, за рахунок земель сільськогосподарського призначення, що перебувають у запасі, кадастровий номер земельної ділянки: 3523885800:51:000:0357.

1.104. Затвердити проект землеустрою щодо відведення земельної ділянки у власність громадянці Крейтор Антоніні Василівні загальною площею 0,4000 га для ведення особистого селянського господарства, яка знаходиться за адресою: с. Панчеве, вул. Степова, б/н.

Передати громадянці Крейтор Антоніні Василівні, жительці м. Кропивницький (вул. Полтавська, 24) в приватну власність земельну ділянку загальною площею 0,4000 га ріллі, для ведення особистого селянського господарства, яка розташована за адресою: с. Панчеве, вул. Степова, б/н, за рахунок земель сільськогосподарського призначення, що перебувають у запасі, кадастровий номер земельної ділянки: 3523885800:51:000:0365.

1.105. Затвердити проект землеустрою щодо відведення земельної ділянки у власність громадянці Мицул Ларисі Володимирівні загальною площею 0,6600 га для ведення особистого селянського господарства, яка знаходиться за адресою: с. Панчеве, вул. Перемоги, б/н.

Передати громадянці Мицул Ларисі Володимирівні, жительці с. Панчеве (вул. Перемоги, 11) в приватну власність земельну ділянку загальною площею 0,6600 га ріллі, для ведення особистого селянського господарства, яка розташована за адресою: с. Панчеве, вул. Перемоги, б/н, за рахунок земель сільськогосподарського призначення, що перебувають у запасі, кадастровий номер земельної ділянки: 3523885800:51:000:0368.

1.106. Затвердити проект землеустрою щодо відведення земельної ділянки у власність громадянину Гладкому Євгенію Олександровичу загальною площею 0,2200 га для ведення особистого селянського господарства, яка знаходиться за адресою: с. Мартоноша, вул. Степова.

Передати громадянину Гладкому Євгенію Олександровичу, жителю с. Мартоноша (вул. Степова, 39) в приватну власність земельну ділянку загальною площею 0,2200 га ріллі, для ведення особистого селянського господарства, яка розташована за адресою: с. Мартоноша, вул. Степова, за рахунок земель житлової та громадської забудови, що перебувають у запасі, кадастровий номер земельної ділянки: 3523884400:51:000:0273.

1.107. Затвердити проект землеустрою щодо відведення земельної ділянки у власність громадянину Грузін Олегу Дмитровичу загальною площею 0,7337 га для ведення особистого селянського господарства, яка знаходиться за адресою: с. Котівка, вул. Лісова.

Передати громадянину Грузін Олегу Дмитровичу, жителю с. Котівка (вул. Лісова, 16) в приватну власність земельну ділянку загальною площею 0,7337 га ріллі, для ведення особистого селянського господарства, яка розташована за адресою: с. Мартоноша, вул. Лісова, за рахунок земель житлової та громадської забудови, що перебувають у запасі, кадастровий номер земельної ділянки: 3523884400:52:000:0021.

1.108. Затвердити проект землеустрою щодо відведення земельної ділянки у власність громадянина Жовні Сергію Олександровичу загальною площею 0,3700 га для ведення особистого селянського господарства, яка знаходиться за адресою: с. Кам'янка, вул. Центральна, б/н.

Передати громадянину Жовні Сергію Олександровичу, жителю с. Кам'янка (вул. Центральна, 62) в приватну власність земельну ділянку загальною площею 0,3700 га ріллі, для ведення особистого селянського господарства, яка розташована за адресою: с. Кам'янка, вул. Центральна, б/н, за рахунок земель житлової та громадської забудови, що перебувають у запасі, кадастровий номер земельної ділянки: 3523882900:51:000:0232.

1.109. Затвердити проект землеустрою щодо відведення земельних ділянок у власність громадянці Жовні Ользі Павлівні загальною площею 0,2819 га для будівництва та обслуговування житлового будинку, господарських будівель та споруд (присадибна ділянка) та для індивідуального садівництва, які знаходяться за адресою: с. Кам'янка, вул. Центральна, 62.

Передати громадянці Жовні Ользі Павлівні, жительці с. Кам'янка (вул. Центральна, 62) в приватну власність земельні ділянки загальною площею 0,2819 га, в тому числі:

- 0,1619 га під житловою забудовою одно – та двоповерховою), для будівництва та обслуговування жилого будинку, господарських будівель і споруд (присадибна ділянка), яка розташована за адресою: с. Кам'янка, вул. Центральна, 62, за рахунок земель житлової та громадської забудови, що перебувають у запасі, кадастровий номер земельної ділянки: 3523882900:51:000:0247;
- 0,1200 багаторічних насаджень, для індивідуального садівництва, яка розташована за адресою: с. Кам'янка, вул. Центральна, 62, за рахунок земель сільськогосподарського призначення, що перебувають у запасі кадастровий номер земельної ділянки: 3523882900:51:000:0252.

1.110. Затвердити проект землеустрою щодо відведення земельних ділянок у власність громадянина Коваленку Олександр Миколайовичу загальною площею 0,5000 га для будівництва та обслуговування житлового будинку, господарських будівель та споруд (присадибна ділянка) та для індивідуального садівництва, та для ведення особисто селянського господарства, які знаходяться за адресою: с. Кам'янка, вул. Берегова, 11, вул. Центральна, б/н.

Передати громадянину Коваленку Олександр Миколайовичу, жителю м. Київ (вул. Ломоносова, 28/41) в приватну власність земельні ділянки загальною площею 0,5000 га, в тому числі:

- 0,1200 га під житловою забудовою одно – та двоповерховою), для будівництва та обслуговування жилого будинку, господарських будівель і споруд (присадибна ділянка), яка розташована за адресою: с. Кам'янка, вул. Берегова, 11, за рахунок земель житлової та громадської забудови, що перебувають у запасі, кадастровий номер земельної ділянки: 3523882900:51:000:0877;

- 0,0900 га багаторічних насаджень, для індивідуального садівництва, яка розташована за адресою: с. Кам'янка, вул. Центральна, б/н, за рахунок земель сільськогосподарського призначення, що перебувають у запасі кадастровий номер земельної ділянки: 3523882900:51:000:0248;
- 0,2900 га ріллі, для ведення особистого селянського господарства, яка розташована за адресою: с. Кам'янка, вул. Центральна, б/н, за рахунок земель сільськогосподарського призначення, що перебувають у запасі кадастровий номер земельної ділянки: 3523882900:51:000:0243.

1.111. Затвердити проект землеустрою щодо відведення земельних ділянок у власність громадянці Шоевій Єлизаветі Федорівні загальною площею 0,7300 га для будівництва та обслуговування житлового будинку, господарських будівель та споруд (присадибна ділянка) та для індивідуального садівництва, та для ведення особисто селянського господарства, які знаходяться за адресою: с. Кам'янка, вул. Центральна, 66, вул. Центральна, б/н.

Передати громадянці Шоевій Єлизаветі Федорівні, жительці с. Кам'янка (вул. Центральна, 66) в приватну власність земельні ділянки загальною площею 0,7300 га, в тому числі:

- 0,2500 га під житловою забудовою одно – та двоповерховою), для будівництва та обслуговування жилого будинку, господарських будівель і споруд (присадибна ділянка), яка розташована за адресою: с. Кам'янка, вул. Центральна, 66, за рахунок земель житлової та громадської забудови, що перебувають у запасі, кадастровий номер земельної ділянки: 3523882900:51:000:0245;
- 0,1200 га багаторічних насаджень, для індивідуального садівництва, яка розташована за адресою: с. Кам'янка, вул. Центральна, б/н, за рахунок земель сільськогосподарського призначення, що перебувають у запасі кадастровий номер земельної ділянки: 3523882900:51:000:0233;
- 0,3600 га ріллі, для ведення особистого селянського господарства, яка розташована за адресою: с. Кам'янка, вул. Центральна, 66, за рахунок земель сільськогосподарського призначення, що перебувають у запасі кадастровий номер земельної ділянки: 3523882900:51:000:0235.

1.112. Затвердити проект землеустрою щодо відведення земельних ділянок у власність громадянина Ганулу Анатолію Івановичу загальною площею 0,5037 га для будівництва та обслуговування житлового будинку, господарських будівель та споруд (присадибна ділянка) та для ведення особисто селянського господарства, які знаходяться за адресою: с. Кам'янка, вул. Центральна, 93.

Передати громадянину Ганулу Анатолію Івановичу, жителю с. Кам'янка (вул. Центральна, 93) в приватну власність земельні ділянки загальною площею 0,5037 га, в тому числі:

- 0,2500 га під житловою забудовою одно – та двоповерховою), для будівництва та обслуговування жилого будинку, господарських будівель і споруд (присадибна ділянка), яка розташована за адресою: с. Кам'янка, вул. Центральна, 93, за рахунок земель житлової та громадської забудови, що перебувають у запасі, кадастровий номер земельної ділянки: 3523882900:51:000:0236;
- 0,2537 га ріллі, для ведення особистого селянського господарства, яка розташована за адресою: с. Кам'янка, вул. Центральна, 93, за рахунок земель сільськогосподарського призначення, що перебувають у запасі кадастровий номер земельної ділянки: 3523882900:51:000:0246.

1.113. Затвердити проект землеустрою щодо відведення земельної ділянки у власність громадянці Безік Ніні Прокопівні загальною площею 0,1300 га для будівництва та обслуговування житлового будинку, господарських будівель та споруд (присадибна ділянка), яка знаходиться за адресою: с. Кам'янка.

Передати громадянці Безік Ніні Прокопівні, жительці с. Кам'янка (вул. Шкільна, 21) в приватну власність земельну ділянку загальною площею 0,1300 га під житловою забудовою одно – та двоповерховою), для будівництва та обслуговування жилого будинку, господарських будівель і споруд (присадибна ділянка), яка розташована за адресою: с. Кам'янка, за рахунок земель житлової та громадської забудови, що перебувають у запасі, кадастровий номер земельної ділянки: 3523882900:51:000:0249.

1.114. Затвердити проект землеустрою щодо відведення земельної ділянки у власність громадянці Тарабан Катерині Пантеліївні загальною площею 0,2100 га для будівництва та обслуговування житлового будинку, господарських будівель та споруд (присадибна ділянка), яка знаходиться за адресою: с. Кам'янка, вул. Берегова, 13.

Передати громадянці Тарабан Катерині Пантеліївні, жительці с. Кам'янка (вул. Берегова, 13) в приватну власність земельну ділянку загальною площею 0,2100 га під житловою забудовою одно – та двоповерховою), для будівництва та обслуговування жилого будинку, господарських будівель і споруд (присадибна ділянка), яка розташована за адресою: с. Кам'янка, вул. Берегова, 13 за рахунок земель житлової та громадської забудови, що перебувають у запасі, кадастровий номер земельної ділянки: 3523882900:51:000:0260.

1.115. Затвердити проект землеустрою щодо відведення земельної ділянки у власність громадянці Тарабан Катерині Пантеліївні загальною площею 0,6700 га для ведення особистого селянського господарства, яка знаходиться за адресою: с. Кам'янка, вул. Польова.

Передати громадянці Тарабан Катерині Пантеліївні, жительці с. Кам'янка (вул. Берегова, 13) в приватну власність земельну ділянку загальною площею 0,6700 га ріллі, для ведення особистого селянського господарства, яка розташована за адресою: с. Кам'янка, вул. Польова, за рахунок земель сільськогосподарського призначення, що перебувають у запасі, кадастровий номер земельної ділянки: 3523882900:51:000:0261.

1.116. Затвердити проект землеустрою щодо відведення земельної ділянки у власність громадянці Тарабан Катерині Пантеліївні загальною площею 0,1200 га для індивідуального садівництва, яка знаходиться за адресою: с. Кам'янка, вул. Центральна.

Передати громадянці Тарабан Катерині Пантеліївні, жительці с. Кам'янка (вул. Берегова, 13) в приватну власність земельну ділянку загальною площею 0,1200 га багаторічних насаджень, для індивідуального садівництва, яка розташована за адресою: с. Кам'янка, вул. Центральна, за рахунок земель сільськогосподарського призначення, що перебувають у запасі кадастровий номер земельної ділянки: 3523882900:51:000:0238.

1.117. Затвердити проект землеустрою щодо відведення земельної ділянки у власність громадянці Самойленко Наталії Іванівні загальною площею 0,1718 га для будівництва та обслуговування житлового будинку, господарських будівель та споруд (присадибна ділянка), яка знаходиться за адресою: с. Кам'янка, вул. Берегова, 44/3.

Передати громадянці Самойленко Наталії Іванівні, жительці с. Кам'янка (вул. Берегова, 44) в приватну власність земельну ділянку загальною площею 0,1718 га під житловою забудовою одно – та двоповерховою), для будівництва та обслуговування жилого будинку, господарських будівель і споруд (присадибна ділянка), яка розташована за адресою: с. Кам'янка, вул. Берегова, 44/3 за рахунок земель житлової та громадської забудови, що перебувають у запасі, кадастровий номер земельної ділянки: 3523882900:51:000:0234.

1.118. Затвердити проект землеустрою щодо відведення земельної ділянки у власність громадянці Дудурич Людмилі Юріїївні загальною площею 0,6491 га для ведення особистого селянського господарства, яка знаходиться за адресою: с. Йосипівка, вул. Центральна, 87.

Передати громадянці Дудурич Людмилі Юріїївні, жительці м. Новомиргород (вул. Шевченка, 61) в приватну власність земельну ділянку загальною площею 0,6491 га ріллі, для ведення особистого селянського господарства, яка розташована за адресою: с. Йосипівка, вул. Центральна, 87, за рахунок земель сільськогосподарського призначення, що перебувають у запасі, кадастровий номер земельної ділянки: 3523882500:51:000:0270.

1.119. Затвердити проект землеустрою щодо відведення земельних ділянок у власність громадянці Підлубній Людмилі Вікторівні загальною площею 0,8875 га для будівництва та обслуговування житлового будинку, господарських будівель та споруд (присадибна ділянка) та для ведення особистого селянського господарства, які знаходяться за адресою: с. Каніж, вул. Світла, 32.

Передати громадянці Підлубній Людмилі Вікторівні, жительці с. Каніж (вул. Світла, 32) в приватну власність земельні ділянки загальною площею 0,8875 га, в тому числі:

- 0,2000 га під житловою забудовою одно – та двоповерховою), для будівництва та обслуговування жилого будинку, господарських будівель і споруд (присадибна ділянка), яка розташована за адресою: с. Каніж, вул. Світла, 32, за рахунок земель житлової та громадської забудови, що перебувають у запасі, кадастровий номер земельної ділянки: 3523883200:51:000:0339;
- 0,6875 ріллі, для ведення особистого селянського господарства, яка розташована за адресою: с. Каніж, вул. Світла, 32, за рахунок земель сільськогосподарського призначення, що перебувають у запасі кадастровий номер земельної ділянки: 3523883200:51:000:0345.

1.120. Затвердити проект землеустрою щодо відведення земельної ділянки у власність громадянину Флорі Сергію Валентиновичу загальною площею 1,4624 га для ведення особистого селянського господарства, яка знаходиться за адресою: с. Каніж, вул. Миру, 15.

Передати громадянину Флорі Сергію Валентиновичу, жителю м. Кропивницький (вул. Металургів, 30, кв. 45) в приватну власність земельну ділянку загальною площею 1,4624 га ріллі, для ведення особистого селянського господарства, яка розташована за адресою: с. Каніж, вул. Миру, 15, за рахунок земель сільськогосподарського призначення, що перебувають у запасі кадастровий номер земельної ділянки: 3523883200:51:000:0325.

1.121. Затвердити проект землеустрою щодо відведення земельних ділянок у власність громадянці Святун Ірині Анатоліївні загальною площею 0,4857 га для будівництва та обслуговування житлового будинку, господарських будівель та споруд (присадибна ділянка) та для ведення особистого селянського господарства, які знаходяться за адресою: с. Защита, вул. Садова, 23.

Передати громадянці Святун Ірині Анатоліївні, жительці с. Защита (вул. Садова, 23) в приватну власність земельні ділянки загальною площею 0,4857 га, в тому числі:

- 0,2500 га під житловою забудовою одно – та двоповерховою), для будівництва та обслуговування жилого будинку, господарських будівель і споруд (присадибна ділянка), яка розташована за адресою: с. Защита, вул. Садова, 23, за рахунок земель житлової та громадської забудови, що перебувають у запасі, кадастровий номер земельної ділянки: 3523882500:52:000:0103;



- 0,2357 ріллі, для ведення особистого селянського господарства, яка розташована за адресою: с. Защита, вул. Садова, 23, за рахунок земель сільськогосподарського призначення, що перебувають у запасі кадастровий номер земельної ділянки: 3523882500:52:000:0104.

1.122. Затвердити проект землеустрою щодо відведення земельної ділянки у власність громадянці Муравйовій Ганні Антонівні загальною площею 1,3507 га для ведення особистого селянського господарства, яка знаходиться за адресою: с. Рубаний Міст, вул. Незалежності, б/н.

Передати громадянці Муравйовій Ганні Антонівні, жительці с. Рубаний Міст (вул. Незалежності) в приватну власність земельну ділянку загальною площею 1,3507 га господарських дворів, для ведення особистого селянського господарства, яка розташована за адресою: с. Рубаний Міст, вул. Незалежності, б/н, за рахунок земель сільськогосподарського призначення, що перебувають у запасі, кадастровий номер земельної ділянки: 3523886800:51:000:0091.

1.123. Затвердити проект землеустрою щодо відведення земельних ділянок у власність громадянці Барвінок-Івановій Раїсі Іванівні загальною площею 0,3725 га для будівництва та обслуговування житлового будинку, господарських будівель та споруд (присадибна ділянка) та для ведення особисто селянського господарства, які знаходяться за адресою: с. Мартоноша, вул. Миру, 13.

Передати громадянці Барвінок-Івановій Раїсі Іванівні, жительці с. Мартоноша (вул. вул. Миру, 13) в приватну власність земельні ділянки загальною площею 0,3725 га, в тому числі:

- 0,1000 га під житловою забудовою одно – та двоповерховою), для будівництва та обслуговування жилого будинку, господарських будівель і споруд (присадибна ділянка), яка розташована за адресою: с. Мартоноша, вул. Миру, 13, за рахунок земель житлової та громадської забудови, що перебувають у запасі, кадастровий номер земельної ділянки: 3523884400:51:000:0270;
- 0,2725 га ріллі, для ведення особистого селянського господарства, яка розташована за адресою: с. Мартоноша, вул. вул. Миру, 13, за рахунок земель сільськогосподарського призначення, що перебувають у запасі кадастровий номер земельної ділянки: 3523884400:51:000:0274.

1.124. Затвердити проект землеустрою щодо відведення земельних ділянок у власність громадянину Мурзаку Володимиру Володимировичу загальною площею 1,8000 га для будівництва та обслуговування житлового будинку, господарських будівель та споруд (присадибна ділянка) та для ведення особисто селянського господарства, які знаходяться за адресою: с. Мартоноша, вул. Миру, 22, вул. Миру, 24, вул. Висока, б/н., вул. Олександра Стегаря, б/н.

Передати громадянину Мурзаку Володимиру Володимировичу, жителю с. Мартоноша (вул. Миру, 22) в приватну власність земельні ділянки загальною площею 1,8000 га, в тому числі:

- 0,2500 га під житловою забудовою одно – та двоповерховою), для будівництва та обслуговування жилого будинку, господарських будівель і споруд (присадибна ділянка), яка розташована за адресою: с. Мартоноша, вул. Миру, 22, за рахунок земель житлової та громадської забудови, що перебувають у запасі, кадастровий номер земельної ділянки: 3523884400:51:000:0265;
- 0,2100 га ріллі, для ведення особистого селянського господарства, яка розташована за адресою: с. Мартоноша, вул. Миру, 22, за рахунок земель сільськогосподарського призначення, що перебувають у запасі кадастровий номер земельної ділянки: 3523884400:51:000:0260;
- 0,4700 га ріллі, для ведення особистого селянського господарства, яка розташована за адресою: с. Мартоноша, вул. Миру, 24, за рахунок земель сільськогосподарського призначення, що перебувають у запасі кадастровий номер земельної ділянки: 3523884400:51:000:0166;
- 0,3000 га ріллі, для ведення особистого селянського господарства, яка розташована за адресою: с. Мартоноша, вул. Висока, б/н., за рахунок земель сільськогосподарського призначення, що перебувають у запасі кадастровий номер земельної ділянки: 3523884400:51:000:0250;
- 0,5700 га ріллі, для ведення особистого селянського господарства, яка розташована за адресою: с. Мартоноша, вул. Олександра Стегаря, б/н, за рахунок земель сільськогосподарського призначення, що перебувають у запасі кадастровий номер земельної ділянки: 3523884400:51:000:0168.

1.125. Затвердити проект землеустрою щодо відведення земельної ділянки у власність громадянину Захарчуку Олександрю Леонідовичу загальною площею 0,6205 га для ведення особистого селянського господарства, яка знаходиться за адресою: с. Петроострів, вул. Молодіжна, б/н.

Передати громадянину Захарчуку Олександрю Леонідовичу, жителю с. Петроострів (вул. Молодіжна, 16) в приватну власність земельну ділянку загальною площею 0,6205 га пасовища, для ведення особистого селянського господарства, яка розташована за адресою: с. Петроострів, вул. Молодіжна, б/н, за рахунок земель сільськогосподарського призначення, що перебувають у запасі, кадастровий номер земельної ділянки: 3523886000:51:000:0163.

1.126. Затвердити проект землеустрою щодо відведення земельної ділянки у власність громадянину Ніколаєву Володимирю Степановичу загальною площею 2,0000 га для ведення особистого селянського господарства, яка знаходиться за адресою: с. Мартоноша, вул. Олександра Стегаря, 46.

Передати громадянину Ніколаєву Володимирю Степановичу, жителю с. Мартоноша (вул. Дружби, 4) в приватну власність земельну ділянку загальною площею 2,0000 га ріллі, для ведення особистого селянського господарства, яка розташована за адресою: с. Мартоноша, вул. Олександра Стегаря, 46, за рахунок земель сільськогосподарського призначення, що перебувають у запасі, кадастровий номер земельної ділянки: 3523884400:51:000:0277.

1.127. Затвердити проект землеустрою щодо відведення земельних ділянок у власність громадянину Репетію Василю Васильовичу загальною площею 0,6320 га для будівництва та обслуговування житлового будинку, господарських будівель та споруд (присадибна ділянка) та для індивідуального садівництва, та для ведення особисто селянського господарства, які знаходяться за адресою: с. Кам'янка, вул. Берегова, 5, вул. Берегова, 1, вул. Центральна, б/н.

Передати громадянину Репетію Василю Васильовичу, жителю с. Кам'янка (вул. Берегова, 5) в приватну власність земельні ділянки загальною площею 0,6320 га, в тому числі:

- 0,2500 га під житловою забудовою одно – та двоповерховою), для будівництва та обслуговування жилого будинку, господарських будівель і споруд (присадибна ділянка), яка розташована за адресою: с. Кам'янка, вул. Берегова, 5, за рахунок земель житлової та громадської забудови, що перебувають у запасі, кадастровий номер земельної ділянки: 3523882900:51:000:0255;
- 0,1200 га багаторічних насаджень, для індивідуального садівництва, яка розташована за адресою: с. Кам'янка, вул. Берегова, 1, за рахунок земель сільськогосподарського призначення, що перебувають у запасі кадастровий номер земельної ділянки: 3523882900:51:000:0265;
- 0,2620 га ріллі, для ведення особистого селянського господарства, яка розташована за адресою: с. Кам'янка, вул. Центральна, б/н, за рахунок земель сільськогосподарського призначення, що перебувають у запасі кадастровий номер земельної ділянки: 3523882900:51:000:0251.

1.128. Затвердити проект землеустрою щодо відведення земельних ділянок у власність громадянці Потьомкіній Жанні Олександрівні загальною площею 0,2300 га для будівництва та обслуговування житлового будинку, господарських будівель та споруд (присадибна ділянка) та для індивідуального садівництва, які знаходяться за адресою: с. Кам'янка, вул. Центральна, б/н.

Передати громадянці Потьомкіній Жанні Олександрівні, жительці с. Кам'янка (вул. Центральна, 1) в приватну власність земельні ділянки загальною площею 0,2300 га, в тому числі:

- 0,1500 га під житловою забудовою одно – та двоповерховою), для будівництва та обслуговування жилого будинку, господарських будівель і споруд (присадибна ділянка), яка розташована за адресою: с. Кам'янка, вул. Центральна, б/н, за рахунок земель житлової та громадської забудови, що перебувають у запасі, кадастровий номер земельної ділянки: 3523882900:51:000:0267;
- 0,0800 багаторічних насаджень, для індивідуального садівництва, яка розташована за адресою: с. Кам'янка, вул. Центральна, б/н, за рахунок земель сільськогосподарського призначення, що перебувають у запасі кадастровий номер земельної ділянки: 3523882900:51:000:0225.

1.129. Затвердити проект землеустрою щодо відведення земельних ділянок у власність громадянину Гаману Анатолію Івановичу загальною площею 0,3017 га для будівництва та обслуговування житлового будинку, господарських будівель та споруд (присадибна ділянка) та для індивідуального садівництва, які знаходяться за адресою: с. Тишківка, вул. Франка, 28.

Передати громадянину Гаману Анатолію Івановичу, жителю м. Кривий Ріг (вул. Стасова, 1, кв. 22) в приватну власність земельні ділянки загальною площею 0,3017 га, в тому числі:

- 0,2500 га під житловою забудовою одно – та двоповерховою), для будівництва та обслуговування жилого будинку, господарських будівель і споруд (присадибна ділянка), яка розташована за адресою: с. Тишківка, вул. Франка, 28, за рахунок земель житлової та громадської забудови, що перебувають у запасі, кадастровий номер земельної ділянки: 3523887300:51:000:0403;
- 0,0517 ріллі, для індивідуального садівництва, яка розташована за адресою: с. Тишківка, вул. Франка, 28, за рахунок земель сільськогосподарського призначення, що перебувають у запасі кадастровий номер земельної ділянки: 3523887300:51:000:0404.

1.130. Затвердити проект землеустрою щодо відведення земельної ділянки у власність громадянці Случич Наталії Ярославівні загальною площею 0,5208 га для ведення особистого селянського господарства, яка знаходиться за адресою: с. Тишківка, вул. Перемоги, 162.

Передати громадянці Случич Наталії Ярославівні, жительці м. Черкаси (вул. Хрещатик, 51, кв.413) в приватну власність земельну ділянку загальною площею 0,5208 га ріллі, для ведення особистого селянського господарства, яка розташована за адресою: с. Тишківка, вул. Перемоги, 162, за рахунок земель сільськогосподарського призначення, що перебувають у запасі, кадастровий номер земельної ділянки: 3523887300:51:000:0407.

1.131. Затвердити проект землеустрою щодо відведення земельних ділянок у власність громадянину Бадовському Віктору Олександровичу загальною площею 0,8700 га для будівництва та обслуговування житлового будинку, господарських будівель та споруд (присадибна ділянка) та для індивідуального садівництва, та для ведення особисто селянського господарства, які знаходяться за адресою: с. Коробчине, вул. Зоряна, 2, вул. Набережна, б/н, вул. Зоряна, 1.

Передати громадянину Бадовському Віктору Олександровичу, жителю с. Коробчине (вул. Зоряна, 2) в приватну власність земельні ділянки загальною площею 0,8700 га, в тому числі:

- 0,2500 га під житловою забудовою одно – та двоповерховою), для будівництва та обслуговування жилого будинку, господарських будівель і споруд (присадибна ділянка), яка розташована за адресою: с. Коробчине, вул. Зоряна, 2, за рахунок земель житлової та громадської забудови, що перебувають у запасі, кадастровий номер земельної ділянки: 3523883600:51:000:0106;

- 0,1200 га багаторічних насаджень, для індивідуального садівництва, яка розташована за адресою: с. Коробчине, вул. Набережна, б/н, за рахунок земель сільськогосподарського призначення, що перебувають у запасі кадастровий номер земельної ділянки: 3523883600:51:000:0100;
- 0,5000 га ріллі, для ведення особистого селянського господарства, яка розташована за адресою: с. Коробчине, вул. Зоряна, 1, за рахунок земель сільськогосподарського призначення, що перебувають у запасі кадастровий номер земельної ділянки: 3523883600:51:000:0099.

1.132. Затвердити проект землеустрою щодо відведення земельної ділянки у власність громадянці Руденко Олені Дмитрівні загальною площею 2,0000 га для ведення особистого селянського господарства, яка знаходиться за адресою: с. Сухолітівка, вул. Набережна.

Передати громадянці Руденко Олені Дмитрівні, жительці с. Коробчине (вул. Шевченка, 14) в приватну власність земельну ділянку загальною площею 2,0000 га пасовищ, для ведення особистого селянського господарства, яка розташована за адресою: с. Сухолітівка, вул. Набережна, за рахунок земель сільськогосподарського призначення, що перебувають у запасі, кадастровий номер земельної ділянки: 3523883600:55:000:0018.

1.133. Затвердити проект землеустрою щодо відведення земельної ділянки у власність громадянці Ткаченко Олені Віталіївні загальною площею 0,1000 га для будівництва та обслуговування житлового будинку, господарських будівель та споруд (присадибна ділянка), яка знаходиться за адресою: м. Новомиргород, вул. Франка, 27.

Передати громадянці Ткаченко Олені Віталіївні, жительці м. Новомиргород (вул. Франка, 22) в приватну власність земельну ділянку загальною площею 0,1000 під житловою забудовою одно – та двоповерховою), для будівництва та обслуговування жилого будинку, господарських будівель і споруд (присадибна ділянка), яка розташована за адресою: м. Новомиргород, вул. Франка, 27, за рахунок земель житлової та громадської забудови, що перебувають у запасі, кадастровий номер земельної ділянки: 3523810100:50:225:0008.

1.134. Затвердити проект землеустрою щодо відведення земельної ділянки у власність громадянину Тунику Віктору Олексійовичу загальною площею 0,1000 га для будівництва та обслуговування житлового будинку, господарських будівель та споруд (присадибна ділянка), яка знаходиться за адресою: м. Новомиргород, вул. Винниченка, 24.

Передати громадянину Тунику Віктору Олексійовичу, жителю м. Мала Виска (вул. Челюскіна, 21) в приватну власність земельну ділянку загальною площею 0,1000 під житловою забудовою одно – та двоповерховою), для будівництва та обслуговування жилого будинку, господарських будівель і споруд (присадибна ділянка), яка розташована за адресою: м. Новомиргород, вул. Винниченка, 24, за рахунок земель житлової та громадської забудови, що перебувають у запасі, кадастровий номер земельної ділянки: 3523810100:50:225:0019.

1.135. Затвердити проект землеустрою щодо відведення земельної ділянки у власність громадянці Лозенко Ксенії Василівні загальною площею 0,4800 га для ведення особистого селянського господарства, яка знаходиться за адресою: с. Йосипівка, вул. Центральна, 40.

Передати громадянці Лозенко Ксенії Василівні, жительці м. Новомиргород (вул. Євгена Присяжного, 21/56, кв. 50) в приватну власність земельну ділянку загальною площею 0,4800 га ріллі, для ведення особистого селянського господарства, яка розташована за адресою: с. Йосипівка, вул. Центральна, 40, за рахунок земель сільськогосподарського призначення, що перебувають у запасі, кадастровий номер земельної ділянки: 3523882500:51:000:0274.

1.136. Затвердити проект землеустрою щодо відведення земельної ділянки у власність громадянину Мусієнку Богдану Григоровичу загальною площею 1,0212 га для ведення особистого селянського господарства, яка знаходиться за адресою: с. Йосипівка, вул. Центральна.

Передати громадянину Мусієнку Богдану Григоровичу, жителю с. Йосипівка (вул. Центральна) в приватну власність земельну ділянку загальною площею 1,0212 га ріллі, для ведення особистого селянського господарства, яка розташована за адресою: с. Йосипівка, вул. Центральна, за рахунок земель сільськогосподарського призначення, що перебувають у запасі, кадастровий номер земельної ділянки: 3523882500:51:000:0272.

1.137. Затвердити проект землеустрою щодо відведення земельних ділянок у власність громадянину Бобейко Миколі Юрійовичу загальною площею 1,7249 га для будівництва та обслуговування житлового будинку, господарських будівель та споруд (присадибна ділянка) та для індивідуального садівництва, та для ведення особисто селянського господарства, які знаходяться за адресою: с. Панчеве, вул. Набережна, 65, вул. Набережна, б/н.

Передати громадянину Бобейко Миколі Юрійовичу, жителю с. Панчеве (вул. Набережна, 65) в приватну власність земельні ділянки загальною площею 1,7249 га, в тому числі:

- 0,2500 га під житловою забудовою одно – та двоповерховою), для будівництва та обслуговування жилого будинку, господарських будівель і споруд (присадибна ділянка), яка розташована за адресою: с. Панчеве, вул. Набережна, 65, за рахунок земель житлової та громадської забудови, що перебувають у запасі, кадастровий номер земельної ділянки: 3523885800:51:000:0363;
- 0,1200 га ріллі, для індивідуального садівництва, яка розташована за адресою: с. Панчеве, вул. Набережна, 65, за рахунок земель сільськогосподарського призначення, що перебувають у запасі кадастровий номер земельної ділянки: 3523885800:51:000:0366;
- 1,3549 га пасовищ, для ведення особистого селянського господарства, яка розташована за адресою: с. Панчеве, вул. Набережна, б/н, за рахунок земель сільськогосподарського призначення, що перебувають у запасі кадастровий номер земельної ділянки: 3523885800:51:000:0384.

1.138. Затвердити проект землеустрою щодо відведення земельної ділянки у власність громадянину Шевченку Юрію Анатолійовичу загальною площею 0,7000 га для ведення особистого селянського господарства, яка знаходиться за адресою: с. Панчеве, вул. Солдатська, б/н.

Передати громадянину Шевченку Юрію Анатолійовичу, жителю с. Панчеве (вул. Садова, 21) в приватну власність земельну ділянку загальною площею 0,7000 га пасовищ, для ведення особистого селянського господарства, яка розташована за адресою: с. Панчеве, вул. Солдатська, б/н, за рахунок земель сільськогосподарського призначення, що перебувають у запасі, кадастровий номер земельної ділянки: 3523885800:51:000:0388.

1.139. Затвердити проект землеустрою щодо відведення земельних ділянок у власність громадянину Стовповому Миколі Андрійовичу загальною площею 0,5081 га для будівництва та обслуговування житлового будинку, господарських будівель та споруд (присадибна ділянка) та для ведення особисто селянського господарства, які знаходяться за адресою: с. Рубаний Міст, вул. Незалежності, 103.

Передати громадянину Стовповому Миколі Андрійовичу, жителю с. Рубаний Міст (вул. Незалежності, 103) в приватну власність земельні ділянки загальною площею 0,5081 га, в тому числі:

- 0,2500 га під житловою забудовою одно – та двоповерховою), для будівництва та обслуговування жилого будинку, господарських будівель і споруд (присадибна ділянка), яка розташована за адресою: с. Рубаний Міст, вул. Незалежності, 103, за рахунок земель житлової та громадської забудови, що перебувають у запасі, кадастровий номер земельної ділянки: 3523886800:51:000:0082;
- 0,2581 га ріллі, для ведення особистого селянського господарства, яка розташована за адресою: с. Рубаний Міст, вул. Незалежності, 103, за рахунок земель сільськогосподарського призначення, що перебувають у запасі кадастровий номер земельної ділянки: 3523886800:51:000:0088.

1.140. Затвердити проект землеустрою щодо відведення земельних ділянок у власність громадянину Поповиченку Сергію Миколайовичу загальною площею 0,6188 га для будівництва та обслуговування житлового будинку, господарських будівель та споруд (присадибна ділянка) та для ведення особисто селянського господарства, які знаходяться за адресою: с. Рубаний Міст, вул. Незалежності, 20.

Передати громадянину Поповиченку Сергію Миколайовичу, жителю с. Коробчине (вул. Франка, 14) в приватну власність земельні ділянки загальною площею 0,6188 га, в тому числі:

- 0,2500 га під житловою забудовою одно – та двоповерховою), для будівництва та обслуговування жилого будинку, господарських будівель і споруд (присадибна ділянка), яка розташована за адресою: с. Рубаний Міст, вул. Незалежності, 20, за рахунок земель житлової та громадської забудови, що перебувають у запасі, кадастровий номер земельної ділянки: 3523886800:51:000:0090;
- 0,3688 га ріллі, для ведення особистого селянського господарства, яка розташована за адресою: с. Рубаний Міст, вул. Незалежності, 20, за рахунок земель сільськогосподарського призначення, що перебувають у запасі кадастровий номер земельної ділянки: 3523886800:51:000:0078.

1.141. Затвердити проект землеустрою щодо відведення земельних ділянок у власність громадянці Кручак Надії Василівні загальною площею 0,4119 га для будівництва та обслуговування житлового будинку, господарських будівель та споруд (присадибна ділянка) та для ведення особисто селянського господарства, які знаходяться за адресою: с. Рубаний Міст, пров. Небережний, 3.

Передати громадянці Кручак Надії Василівні, жительці с. Рубаний Міст (пров. Небережний, 3) в приватну власність земельні ділянки загальною площею 0,4119 га, в тому числі:

- 0,2500 га під житловою забудовою одно – та двоповерховою), для будівництва та обслуговування жилого будинку, господарських будівель і споруд (присадибна ділянка), яка розташована за адресою: с. Рубаний Міст, пров. Небережний, 3, за рахунок земель житлової та громадської забудови, що перебувають у запасі, кадастровий номер земельної ділянки: 3523886800:51:000:0080;
- 0,1619 га ріллі, для ведення особистого селянського господарства, яка розташована за адресою: с. Рубаний Міст, пров. Небережний, 3, за рахунок земель сільськогосподарського призначення, що перебувають у запасі кадастровий номер земельної ділянки: 3523886800:51:000:0083.



1.142. Затвердити проект землеустрою щодо відведення земельних ділянок у власність громадянину Бабак Костянтину Павловичу загальною площею 0,6300 га для будівництва та обслуговування житлового будинку, господарських будівель та споруд (присадибна ділянка) та для ведення особисто селянського господарства, які знаходяться за адресою: с. Рубаний Міст, вул. Незалежності, 150.

Передати громадянину Бабак Костянтину Павловичу, жителю с. Рубаний Міст (вул. Незалежності, 150) в приватну власність земельні ділянки загальною площею 0,6300 га, в тому числі:

- 0,2500 га під житловою забудовою одно – та двоповерховою), для будівництва та обслуговування жилого будинку, господарських будівель і споруд (присадибна ділянка), яка розташована за адресою: с. Рубаний Міст, вул. Незалежності, 150, за рахунок земель житлової та громадської забудови, що перебувають у запасі, кадастровий номер земельної ділянки: 3523886800:51:000:0031;
- 0,3800 га ріллі, для ведення особистого селянського господарства, яка розташована за адресою: с. Рубаний Міст, вул. Незалежності, 150, за рахунок земель сільськогосподарського призначення, що перебувають у запасі кадастровий номер земельної ділянки: 3523886800:51:000:0032.

1.143. Затвердити проект землеустрою щодо відведення земельних ділянок у власність громадянину Безпалому Олександру Васильовичу загальною площею 0,4673 га для будівництва та обслуговування житлового будинку, господарських будівель та споруд (присадибна ділянка) та для ведення особисто селянського господарства, які знаходяться за адресою: с. Рубаний Міст, вул. Кудряна, 17.

Передати громадянину Безпалому Олександру Васильовичу, жителю с. Рубаний Міст (вул. Кудряна, 17) в приватну власність земельні ділянки загальною площею 0,4673 га, в тому числі:

- 0,2500 га під житловою забудовою одно – та двоповерховою), для будівництва та обслуговування жилого будинку, господарських будівель і споруд (присадибна ділянка), яка розташована за адресою: с. Рубаний Міст, вул. Кудряна, 17, за рахунок земель житлової та громадської забудови, що перебувають у запасі, кадастровий номер земельної ділянки: 3523886800:51:000:0084;
- 0,2173 га ріллі, для ведення особистого селянського господарства, яка розташована за адресою: с. Рубаний Міст, вул. Кудряна, 17, за рахунок земель сільськогосподарського призначення, що перебувають у запасі кадастровий номер земельної ділянки: 3523886800:51:000:0085.

1.144. Затвердити проект землеустрою щодо відведення земельної ділянки у власність громадянці Бабак Павліні Григорівні загальною площею 0,3212 га для ведення особистого селянського господарства, яка знаходиться за адресою: с. Рубаний Міст, вул. Кудряна.

Передати громадянці Бабак Павліні Григорівні, жительці м. Рубаний Міст (вул. Незалежності, 150) в приватну власність земельну ділянку загальною площею 0,3212 га ріллі, для ведення особистого селянського господарства, яка розташована за адресою: с. Рубаний Міст, вул. Кудряна, за рахунок земель сільськогосподарського призначення, що перебувають у запасі, кадастровий номер земельної ділянки: 3523886800:51:000:0042.

1.145. Затвердити проект землеустрою щодо відведення земельних ділянок у власність громадянці Головченко Валентині Анатоліївні загальною площею 0,2811 га для будівництва та обслуговування житлового будинку, господарських будівель та споруд (присадибна ділянка) та для індивідуального садівництва, які знаходяться за адресою: с. Листопадове, вул. Перемоги, 201.

Передати громадянці Головченко Валентині Анатоліївні, жительці с. Листопадове (вул. Перемоги, 201) в приватну власність земельні ділянки загальною площею 0,2811 га, в тому числі:

- 0,2500 га під житловою забудовою одно – та двоповерховою), для будівництва та обслуговування жилого будинку, господарських будівель і споруд (присадибна ділянка), яка розташована за адресою: с. Листопадове, вул. Перемоги, 201, за рахунок земель житлової та громадської забудови, що перебувають у запасі, кадастровий номер земельної ділянки: 3523884000:51:000:0597;
- 0,0311 багаторічних насаджень, для індивідуального садівництва, яка розташована за адресою: с. Листопадове, вул. Перемоги, 201, за рахунок земель сільськогосподарського призначення, що перебувають у запасі кадастровий номер земельної ділянки: 3523884000:51:000:0596.

1.146. Затвердити проект землеустрою щодо відведення земельної ділянки у власність громадянину Галайді Юрію Миколайовичу загальною площею 1,0000 га для ведення особистого селянського господарства, яка знаходиться за адресою: с. Андріївка, пров. Шевченка, б/н.

Передати громадянину Галайді Юрію Миколайовичу, жителю м. Кропивницький (вул. Хабаровська, 5, кв. 51) в приватну власність земельну ділянку загальною площею 1,0000 га пасовищ, для ведення особистого селянського господарства, яка розташована за адресою: с. Андріївка, пров. Шевченка, б/н, за рахунок земель сільськогосподарського призначення, що перебувають у запасі, кадастровий номер земельної ділянки: 3523884000:52:000:0100.

1.147. Затвердити проект землеустрою щодо відведення земельної ділянки у власність громадянину Безкоровайному Володимиру Володимировичу загальною площею 0,4500 га для ведення особистого селянського господарства, яка знаходиться за адресою: с. Андріївка, пров. Шевченка, 7а.

Передати громадянину Безкоровайному Володимиру Володимировичу, жителю м. Новомиргород (вул. Миколи Зерова, 67) в приватну власність земельну ділянку загальною площею 0,4500 га ріллі, для ведення особистого селянського господарства, яка розташована за адресою: с. Андріївка, пров. Шевченка, 7а, за рахунок земель сільськогосподарського призначення, що перебувають у запасі, кадастровий номер земельної ділянки: 3523884000:52:000:0101.

1.148. Затвердити проект землеустрою щодо відведення земельних ділянок у власність громадянину Бондаренку Олександрю Олександровичу загальною площею 0,4600 га для будівництва та обслуговування житлового будинку, господарських будівель та споруд (присадибна ділянка) та для ведення особисто селянського господарства, які знаходяться за адресою: с. Листопадове, вул. Щаслива, 45.

Передати громадянину Бондаренку Олександрю Олександровичу, жителю с. Листопадове (вул. Щаслива, 8) в приватну власність земельні ділянки загальною площею 0,4600 га, в тому числі:

- 0,2500 га під житловою забудовою одно – та двоповерховою), для будівництва та обслуговування жилого будинку, господарських будівель і споруд (присадибна ділянка), яка розташована за адресою: с. Листопадове, вул. Щаслива, 45, за рахунок земель житлової та громадської забудови, що перебувають у запасі, кадастровий номер земельної ділянки: 3523884000:51:000:0396;
- 0,2100 га ріллі, для ведення особистого селянського господарства, яка розташована за адресою: с. Листопадове, вул. Щаслива, 45, за рахунок земель сільськогосподарського призначення, що перебувають у запасі кадастровий номер земельної ділянки: 3523884000:51:000:0402.

1.149. Затвердити проект землеустрою щодо відведення земельної ділянки у власність громадянці Лисенко Людмилі Василівні загальною площею 0,1000 га для індивідуального садівництва, яка знаходиться за адресою: с. Листопадове, вул. Соборна.

Передати громадянці Лисенко Людмилі Василівні, жительці с. Листопадове (вул. Молодіжна, 41) в приватну власність земельну ділянку загальною площею 0,1000 га багаторічних насаджень, для індивідуального садівництва, яка розташована за адресою: с. Листопадове, вул. Соборна, за рахунок земель сільськогосподарського призначення, що перебувають у запасі кадастровий номер земельної ділянки: 3523884000:51:000:0689.

1.150. Затвердити проект землеустрою щодо відведення земельних ділянок у власність громадянці Бішінтєєвій Інні Ігорівні загальною площею 0,5100 га для будівництва та обслуговування житлового будинку, господарських будівель та споруд (присадибна ділянка) та для ведення особисто селянського господарства, які знаходяться за адресою: с. Листопадове, вул. Перемоги, 185.

Передати громадянці Бішінтєєвій Інні Ігорівні, жительці с. Листопадове (вул. Перемоги, 185) в приватну власність земельні ділянки загальною площею 0,5100 га, в тому числі:

- 0,2500 га під житловою забудовою одно – та двоповерховою), для будівництва та обслуговування жилого будинку, господарських будівель і споруд (присадибна ділянка), яка розташована за адресою: с. Листопадове, вул. Перемоги, 185, за рахунок земель житлової та громадської забудови, що перебувають у запасі, кадастровий номер земельної ділянки: 3523884000:51:000:0598;
- 0,2600 га ріллі, для ведення особистого селянського господарства, яка розташована за адресою: с. Листопадове, вул. Перемоги, 185, за рахунок земель сільськогосподарського призначення, що перебувають у запасі кадастровий номер земельної ділянки: 3523884000:51:000:0599.

1.151. Затвердити проект землеустрою щодо відведення земельних ділянок у власність громадянину Головка Віктору Івановичу загальною площею 0,3995 га для будівництва та обслуговування житлового будинку, господарських будівель та споруд (присадибна ділянка) та для ведення особисто селянського господарства, які знаходяться за адресою: с. Листопадове, вул. Щаслива, 14.

Передати громадянину Головка Віктору Івановичу, жителю с. Листопадове (вул. Щаслива, 14) в приватну власність земельні ділянки загальною площею 0,3995 га, в тому числі:

- 0,2200 га під житловою забудовою одно – та двоповерховою), для будівництва та обслуговування жилого будинку, господарських будівель і споруд (присадибна ділянка), яка розташована за адресою: с. Листопадове, вул. Щаслива, 14, за рахунок земель житлової та громадської забудови, що перебувають у запасі, кадастровий номер земельної ділянки: 3523884000:51:000:0476;
- 0,1795 га ріллі, для ведення особистого селянського господарства, яка розташована за адресою: с. Листопадове, вул. Щаслива, 14, за рахунок земель сільськогосподарського призначення, що перебувають у запасі кадастровий номер земельної ділянки: 3523884000:51:000:0471.

1.152. Затвердити проект землеустрою щодо відведення земельних ділянок у власність громадянці Головка Віті Павлівні загальною площею 0,4003 га для будівництва та обслуговування житлового будинку, господарських будівель та споруд (присадибна ділянка) та для ведення особисто селянського господарства, які знаходяться за адресою: с. Листопадове, вул. Щаслива, 19.

Передати громадянці Головка Віті Павлівні, жительці с. Листопадове (вул. Щаслива, 14) в приватну власність земельні ділянки загальною площею 0,4003 га, в тому числі:

- 0,2500 га під житловою забудовою одно – та двоповерховою), для будівництва та обслуговування жилого будинку, господарських будівель і споруд (присадибна ділянка), яка розташована за адресою: с. Листопадове, вул. Щаслива, 19, за рахунок земель житлової та громадської забудови, що перебувають у запасі, кадастровий номер земельної ділянки: 3523884000:51:000:0429;
- 0,1503 га ріллі, для ведення особистого селянського господарства, яка розташована за адресою: с. Листопадове, вул. Щаслива, 19, за рахунок земель сільськогосподарського призначення, що перебувають у запасі кадастровий номер земельної ділянки: 3523884000:51:000:0432.

1.153. Затвердити проект землеустрою щодо відведення земельних ділянок у власність громадянину Норцову Олександрю Васильовичу загальною площею 0,9000 га для будівництва та обслуговування житлового будинку, господарських будівель та споруд (присадибна ділянка) та для ведення особисто селянського господарства, які знаходяться за адресою: с. Листопадове, вул. Щаслива, 35.

Передати громадянину Норцову Олександрю Васильовичу, жителю с. Листопадове (вул. Щаслива, 35) в приватну власність земельні ділянки загальною площею 0,9000 га, в тому числі:

- 0,2500 га під житловою забудовою одно – та двоповерховою), для будівництва та обслуговування жилого будинку, господарських будівель і споруд (присадибна ділянка), яка розташована за адресою: с. Листопадове, вул. Щаслива, 35, за рахунок земель житлової та громадської забудови, що перебувають у запасі, кадастровий номер земельної ділянки: 3523884000:51:000:0393;
- 0,6500 га ріллі, для ведення особистого селянського господарства, яка розташована за адресою: с. Листопадове, вул. Щаслива, 35, за рахунок земель сільськогосподарського призначення, що перебувають у запасі кадастровий номер земельної ділянки: 3523884000:51:000:0408.

1.154. Затвердити проект землеустрою щодо відведення земельної ділянки у власність громадянину Борш Івану Володимировичу загальною площею 0,5900 га для ведення особистого селянського господарства, яка знаходиться за адресою: с. Каніж, вул. Максима Чередника, 80.

Передати громадянину Борш Івану Володимировичу, жителю с. Каніж (вул. Максима Чередника, 95) в приватну власність земельну ділянку загальною площею 0,5900 га ріллі, для ведення особистого селянського господарства, яка розташована за адресою: с. Каніж, вул. Максима Чередника, 80, за рахунок земель сільськогосподарського призначення, що перебувають у запасі, кадастровий номер земельної ділянки: 3523883200:51:000:0374.

1.155. Затвердити проект землеустрою щодо відведення земельних ділянок у власність громадянці Коваль Валентині Борисівні загальною площею 0,5897 га для будівництва та обслуговування житлового будинку, господарських будівель та споруд (присадибна ділянка) та для ведення особисто селянського господарства, які знаходяться за адресою: с. Каніж, вул. Максима Чередника, 32.

Передати громадянці Коваль Валентині Борисівні, жительці с. Каніж (вул. Максима Чередника, 32) в приватну власність земельні ділянки загальною площею 0,5897 га, в тому числі:

- 0,2500 га під житловою забудовою одно – та двоповерховою), для будівництва та обслуговування жилого будинку, господарських будівель і споруд (присадибна ділянка), яка розташована за адресою: с. Каніж, вул. Максима Чередника, 32, за рахунок земель житлової та громадської забудови, що перебувають у запасі, кадастровий номер земельної ділянки: 3523883200:51:000:0365;
- 0,3397 га ріллі, для ведення особистого селянського господарства, яка розташована за адресою: с. Каніж, вул. Максима Чередника, 32, за рахунок земель сільськогосподарського призначення, що перебувають у запасі кадастровий номер земельної ділянки: 3523883200:51:000:0370.

1.156. Затвердити проект землеустрою щодо відведення земельних ділянок у власність громадянину Сороці Сергію Миколайовичу загальною площею 0,4828 га для будівництва та обслуговування житлового будинку, господарських будівель та споруд (присадибна ділянка) та для ведення особисто селянського господарства, які знаходяться за адресою: с. Каніж, вул. Світла, 3.

Передати громадянину Сороці Сергію Миколайовичу, жителю с. Каніж (вул. Берегова, 1) в приватну власність земельні ділянки загальною площею 0,4828 га, в тому числі:

- 0,2500 га під житловою забудовою одно – та двоповерховою), для будівництва та обслуговування жилого будинку, господарських будівель і споруд (присадибна ділянка), яка розташована за адресою: с. Каніж, вул. Світла, 3, за рахунок земель житлової та громадської забудови, що перебувають у запасі, кадастровий номер земельної ділянки: 3523883200:51:000:0351;
- 0,2328 га ріллі, для ведення особистого селянського господарства, яка розташована за адресою: с. Каніж, вул. Світла, 3, за рахунок земель сільськогосподарського призначення, що перебувають у запасі кадастровий номер земельної ділянки: 3523883200:51:000:0357.

1.157. Затвердити проект землеустрою щодо відведення земельних ділянок у власність громадянину Декусару Анатолію Анатолійовичу загальною площею 0,3700 га для будівництва та обслуговування житлового будинку, господарських будівель та споруд (присадибна ділянка) та для індивідуального садівництва, які знаходяться за адресою: с. Каніж, вул. Миру, б/н.

Передати громадянину Декусару Анатолію Анатолійовичу, жителю с. Каніж (вул. Франка, 28) в приватну власність земельні ділянки загальною площею 0,3700 га, в тому числі:

- 0,2500 га під житловою забудовою одно – та двоповерховою), для будівництва та обслуговування жилого будинку, господарських будівель і споруд (присадибна ділянка), яка розташована за адресою: с. Каніж, , вул. Миру, б/н, за рахунок земель житлової та громадської забудови, що перебувають у запасі, кадастровий номер земельної ділянки: 3523883200:51:000:0364;
- 0,1200 га багаторічних насаджень, для індивідуального садівництва, яка розташована за адресою: с. Каніж, , вул. Миру, б/н, за рахунок земель сільськогосподарського призначення, що перебувають у запасі кадастровий номер земельної ділянки: 3523883200:51:000:0352.

1.158. Затвердити проект землеустрою щодо відведення земельних ділянок у власність громадянці Ошурко Любові Іванівні загальною площею 0,7369 га для будівництва та обслуговування житлового будинку, господарських будівель та споруд (присадибна ділянка) та для ведення особисто селянського господарства, які знаходяться за адресою: с. Каніж, вул. Берегова, 1.

Передати громадянці Ошурко Любові Іванівні, жительці с. Каніж (вул. Берегова, 1) в приватну власність земельні ділянки загальною площею 0,7369 га, в тому числі:

- 0,2500 га під житловою забудовою одно – та двоповерховою), для будівництва та обслуговування жилого будинку, господарських будівель і споруд (присадибна ділянка), яка розташована за адресою: с. Каніж, вул. Берегова, 1, за рахунок земель житлової та громадської забудови, що перебувають у запасі, кадастровий номер земельної ділянки: 3523883200:51:000:0369;
- 0,4869 га ріллі, для ведення особистого селянського господарства, яка розташована за адресою: с. Каніж, вул. Берегова, 1, за рахунок земель сільськогосподарського призначення, що перебувають у запасі кадастровий номер земельної ділянки: 3523883200:51:000:0347.

1.159. Затвердити проект землеустрою щодо відведення земельних ділянок у власність громадянину Чівільчі Віталію Григоровичу загальною площею 0,6904 га для будівництва та обслуговування житлового будинку, господарських будівель та споруд (присадибна ділянка) та для ведення особисто селянського господарства, які знаходяться за адресою: с. Каніж, вул. Максима Чередника, 39.

Передати громадянину Чівільчі Віталію Григоровичу, жителю м. Кропивницький (вул. Героїв Сталінграда, 28, кв. 67) в приватну власність земельні ділянки загальною площею 0,6904 га, в тому числі:

- 0,2500 га під житловою забудовою одно – та двоповерховою), для будівництва та обслуговування жилого будинку, господарських будівель і споруд (присадибна ділянка), яка розташована за адресою: с. Каніж, вул. Максима Чередника, 39, за рахунок земель житлової та громадської забудови, що перебувають у запасі, кадастровий номер земельної ділянки: 3523883200:51:000:0371;
- 0,4404 га ріллі, для ведення особистого селянського господарства, яка розташована за адресою: с. Каніж, вул. Максима Чередника, 39, за рахунок земель сільськогосподарського призначення, що перебувають у запасі кадастровий номер земельної ділянки: 3523883200:51:000:0344.

1.160. Затвердити проект землеустрою щодо відведення земельної ділянки у власність громадянці Чеботар Вірі Андріївні загальною площею 0,1500 га для ведення особистого селянського господарства, яка знаходиться за адресою: с. Каніж, вул. Храмова, 11а.

Передати громадянці Чеботар Вірі Андріївні, жительці с. Каніж (вул. Храмова, 12) в приватну власність земельну ділянку загальною площею 0,1500 га ріллі, для ведення особистого селянського господарства, яка розташована за адресою: с. Каніж, вул. Храмова, 11а, за рахунок земель сільськогосподарського призначення, що перебувають у запасі, кадастровий номер земельної ділянки: 3523883200:51:000:0375.

1.161. Затвердити проект землеустрою щодо відведення земельних ділянок у власність громадянину Чівільчі Анатолію Олександровичу загальною площею 0,6295 га для будівництва та обслуговування житлового будинку, господарських будівель та споруд (присадибна ділянка) та для ведення особисто селянського господарства, які знаходяться за адресою: с. Каніж, вул. Берегова, 20.

Передати громадянину Чівільчі Анатолію Олександровичу, жителю с. Каніж (вул. Світла, 20) в приватну власність земельні ділянки загальною площею 0,6295 га, в тому числі:

- 0,1000 га під житловою забудовою одно – та двоповерховою), для будівництва та обслуговування жилого будинку, господарських будівель і споруд (присадибна ділянка), яка розташована за адресою: с. Каніж, вул. Берегова, 20, за рахунок земель житлової та громадської забудови, що перебувають у запасі, кадастровий номер земельної ділянки: 3523883200:51:000:0349;
- 0,5295 га ріллі, для ведення особистого селянського господарства, яка розташована за адресою: с. Каніж, вул. Берегова, 20, за рахунок земель сільськогосподарського призначення, що перебувають у запасі кадастровий номер земельної ділянки: 3523883200:51:000:0354.



1.162. Затвердити проект землеустрою щодо відведення земельних ділянок у власність громадянину Бережному Миколі Миколайовичу загальною площею 0,3200 га для будівництва та обслуговування житлового будинку, господарських будівель та споруд (присадибна ділянка) та для ведення особисто селянського господарства, які знаходяться за адресою: с. Турія, вул. М. Демченко, 7.

Передати громадянину Бережному Миколі Миколайовичу, жителю с. Турія (вул. М. Демченко, 7) в приватну власність земельні ділянки загальною площею 0,3200 га, в тому числі:

- 0,1250 га під житловою забудовою одно – та двоповерховою), для будівництва та обслуговування жилого будинку, господарських будівель і споруд (присадибна ділянка), яка розташована за адресою: с. Турія, вул. М. Демченко, 7, за рахунок земель житлової та громадської забудови, що перебувають у запасі, кадастровий номер земельної ділянки: 3523887600:51:000:0789;
- 0,1950 га ріллі, для ведення особистого селянського господарства, яка розташована за адресою: с. Турія, вул. М. Демченко, 7, за рахунок земель сільськогосподарського призначення, що перебувають у запасі кадастровий номер земельної ділянки: 3523887600:51:000:0784.

1.163. Затвердити проект землеустрою щодо відведення земельних ділянок у власність громадянці Третяк Олені Вікторівні загальною площею 0,6000 га для будівництва та обслуговування житлового будинку, господарських будівель та споруд (присадибна ділянка) та для ведення особисто селянського господарства, які знаходяться за адресою: с. Турія, вул. Механізаторів, 24.

Передати громадянці Третяк Олені Вікторівні, жительці с. Турія (вул. Механізаторів, 24) в приватну власність земельні ділянки загальною площею 0,6000 га, в тому числі:

- 0,2500 га під житловою забудовою одно – та двоповерховою), для будівництва та обслуговування жилого будинку, господарських будівель і споруд (присадибна ділянка), яка розташована за адресою: с. Турія, вул. Механізаторів, 24, за рахунок земель житлової та громадської забудови, що перебувають у запасі, кадастровий номер земельної ділянки: 3523887600:51:000:0803;
- 0,3500 га ріллі, для ведення особистого селянського господарства, яка розташована за адресою: с. Турія, вул. Механізаторів, 24, за рахунок земель сільськогосподарського призначення, що перебувають у запасі кадастровий номер земельної ділянки: 3523887600:51:000:0823.

1.164. Затвердити проект землеустрою щодо відведення земельних ділянок у власність громадянці Чайковській Людмилі Павлівні загальною площею 0,4895 га для будівництва та обслуговування житлового будинку, господарських будівель та споруд (присадибна ділянка) та для ведення особисто селянського господарства, які знаходяться за адресою: с. Турія, вул. Центральна, 102.

Передати громадянці Чайковській Людмилі Павлівні, жительці с. Турія (вул. Центральна, 102) в приватну власність земельні ділянки загальною площею 0,4895 га, в тому числі:

- 0,2500 га під житловою забудовою одно – та двоповерховою), для будівництва та обслуговування жилого будинку, господарських будівель і споруд (присадибна ділянка), яка розташована за адресою: с. Турія, вул. Центральна, 102, за рахунок земель житлової та громадської забудови, що перебувають у запасі, кадастровий номер земельної ділянки: 3523887600:51:000:0808;
- 0,2395 га ріллі, для ведення особистого селянського господарства, яка розташована за адресою: с. Турія, вул. Центральна, 102, за рахунок земель сільськогосподарського призначення, що перебувають у запасі кадастровий номер земельної ділянки: 3523887600:51:000:0809.

1.165. Затвердити проект землеустрою щодо відведення земельної ділянки у власність громадянину Швець Олександр Миколайовичу загальною площею 0,2500 га для будівництва та обслуговування житлового будинку, господарських будівель та споруд (присадибна ділянка), яка знаходиться за адресою: с. Турія, вул. Берегова, 15.

Передати громадянину Швець Олександр Миколайовичу, жителю с. Турія (вул. Берегова, 15) в приватну власність земельну ділянку загальною площею 0,2500 га під житловою забудовою одно – та двоповерховою), для будівництва та обслуговування жилого будинку, господарських будівель і споруд (присадибна ділянка), яка розташована за адресою: с. Турія, вул. Берегова, 15, за рахунок земель житлової та громадської забудови, що перебувають у запасі, кадастровий номер земельної ділянки: 3523887600:51:000:0748.

1.166. Затвердити проект землеустрою щодо відведення земельних ділянок у власність громадянці Голоцван Руслані Віталіївні загальною площею 0,5400 га для будівництва та обслуговування житлового будинку, господарських будівель та споруд (присадибна ділянка) та для ведення особисто селянського господарства, які знаходяться за адресою: с. Турія, вул. Берегова, 21.

Передати громадянці Голоцван Руслані Віталіївні, жительці с. Турія (вул. Берегова, 21) в приватну власність земельні ділянки загальною площею 0,5400 га, в тому числі:

- 0,2500 га під житловою забудовою одно – та двоповерховою), для будівництва та обслуговування жилого будинку, господарських будівель і споруд (присадибна ділянка), яка розташована за адресою: с. Турія, вул. Берегова, 21, за рахунок земель житлової та громадської забудови, що перебувають у запасі, кадастровий номер земельної ділянки: 3523887600:51:000:0796;
- 0,2900 га ріллі, для ведення особистого селянського господарства, яка розташована за адресою: с. Турія, вул. Берегова, 21, за рахунок земель сільськогосподарського призначення, що перебувають у запасі кадастровий номер земельної ділянки: 3523887600:51:000:0799.

1.167. Затвердити проект землеустрою щодо відведення земельних ділянок у власність громадянці Петриняк Ользі Ярославівні загальною площею 0,5376 га для будівництва та обслуговування житлового будинку, господарських будівель та споруд (присадибна ділянка) та для ведення особисто селянського господарства, які знаходяться за адресою: с. Турія, вул. Центральна, 35.

Передати громадянці Петриняк Ользі Ярославівні, жительці с. Турія (вул. Центральна, 35) в приватну власність земельні ділянки загальною площею 0,5376 га, в тому числі:

- 0,2500 га під житловою забудовою одно – та двоповерховою), для будівництва та обслуговування жилого будинку, господарських будівель і споруд (присадибна ділянка), яка розташована за адресою: с. Турія, вул. Центральна, 35, за рахунок земель житлової та громадської забудови, що перебувають у запасі, кадастровий номер земельної ділянки: 3523887600:51:000:0814;
- 0,2876 га ріллі, для ведення особистого селянського господарства, яка розташована за адресою: с. Турія, вул. Центральна, 35, за рахунок земель сільськогосподарського призначення, що перебувають у запасі кадастровий номер земельної ділянки: 3523887600:51:000:0817.

1.168. Затвердити проект землеустрою щодо відведення земельних ділянок у власність громадянці Бондаренко Лідії Миколаївні загальною площею 0,7300 га для будівництва та обслуговування житлового будинку, господарських будівель та споруд (присадибна ділянка) та для ведення особисто селянського господарства, які знаходяться за адресою: с. Турія, вул. Гагаріна, 63.

Передати громадянці Бондаренко Лідії Миколаївні, жительці м. Черкаси (вул. Вербовецького, 9) в приватну власність земельні ділянки загальною площею 0,7300 га, в тому числі:

- 0,2500 га під житловою забудовою одно – та двоповерховою), для будівництва та обслуговування жилого будинку, господарських будівель і споруд (присадибна ділянка), яка розташована за адресою: с. Турія, вул. Гагаріна, 63, за рахунок земель житлової та громадської забудови, що перебувають у запасі, кадастровий номер земельної ділянки: 3523887600:51:000:0818;
- 0,4800 га ріллі, для ведення особистого селянського господарства, яка розташована за адресою: с. Турія, вул. Гагаріна, 63, за рахунок земель сільськогосподарського призначення, що перебувають у запасі кадастровий номер земельної ділянки: 3523887600:51:000:0812.

1.169. Затвердити проект землеустрою щодо відведення земельної ділянки у власність громадянці Руденко Світлані Андріївні загальною площею 0,3796 га для ведення особистого селянського господарства, яка знаходиться за адресою: с. Турія, пров. Гончарівський, 3.

Передати громадянці Руденко Світлані Андріївні, жительці м. Кропивницький (вул. Вокзальна, 1, кв. 77) в приватну власність земельну ділянку загальною площею 0,3796 га ріллі, для ведення особистого селянського господарства, яка розташована за адресою: с. Турія, пров. Гончарівський, 3, за рахунок земель сільськогосподарського призначення, що перебувають у запасі, кадастровий номер земельної ділянки: 3523887600:51:000:0819.

1.170. Передати громадянці Березовській Анні Олександрівні, жительці с. Мартоноша (вул. Степова, 41) в приватну власність земельну ділянку загальною площею 0,0762 під житловою забудовою одно – та двоповерховою), для будівництва та обслуговування жилого будинку, господарських будівель і споруд (присадибна ділянка), яка розташована за адресою: м. Новомиргород, вул. Петра Біби, 51, за рахунок земель житлової та громадської забудови, що перебувають у запасі, кадастровий номер земельної ділянки: 3523810100:50:102:0002.

1.171. Затвердити проект землеустрою щодо відведення земельних ділянок у власність громадянину Тютенку Олегу Миколайовичу загальною площею 1,5200 га для ведення особистого селянського господарства та індивідуального садівництва, які знаходяться за адресою: с. Мартоноша вул. Перемоги, 26а.

Передати громадянину Тютенку Олегу Миколайовичу, жителю с. Мартоноша (вул. Перемоги, 26а) в приватну власність земельні ділянки загальною площею 1,5200 га, в тому числі:


- 1,4000 га пасовища, для ведення особистого селянського господарства, яка розташована за адресою: Мартоноська сільська рада, за рахунок земель житлової та громадської забудови, що перебувають у запасі, кадастровий номер земельної ділянки: 3523884400:02:001:0015;
- 0,1200 га ріллі, для індивідуального садівництва, яка розташована за адресою: с. Мартоноша вул. Перемоги, 26а, за рахунок земель сільськогосподарського призначення, що перебувають у запасі, кадастровий номер земельної ділянки: 3523884400:51:000:0259.

1.172. Затвердити проект землеустрою щодо відведення земельної ділянки у власність громадянці Гетьман Валентині Омелянівні загальною площею 0,2500 га для будівництва та обслуговування житлового будинку, господарських будівель та споруд (присадибна ділянка), яка знаходиться за адресою: с. Мартоноша, вул. Перемоги.

Передати громадянці Гетьман Валентині Омелянівні, жительці м. Новомиргород (вул. Соборності, 40) в приватну власність земельну ділянку загальною площею 0,2500 під житловою забудовою одно – та двоповерховою), для будівництва та обслуговування жилого будинку, господарських будівель і споруд (присадибна ділянка), яка розташована за адресою: с. Мартоноша, вул. Перемоги, за рахунок земель житлової та громадської забудови, що перебувають у запасі, кадастровий номер земельної ділянки: 3523884400:51:000:0280.

2. Контроль за виконанням даного рішення покласти на комісію з питань землеустрою, екології та надрокористування.

**Міський голова**

A handwritten signature in black ink, appearing to be 'I. Zabajan', written over a faint circular stamp or seal.

**І.Забажан**



**НОВОМИРГОРОДСЬКА МІСЬКА РАДА  
КІРОВОГРАДСЬКОЇ ОБЛАСТІ  
ДЕВ'ЯТА СЕСІЯ ВОСЬМОГО СКЛИКАННЯ**

**РІШЕННЯ**

від «26» липня 2021 р.

№ 311

**Про затвердження проектів землеустрою  
та передачу в приватну власність  
земельних ділянок громадянам  
для ведення особистого селянського господарства**

Розглянувши заяви громадян про затвердження проектів землеустрою щодо відведення земельних ділянок та передачу земельних ділянок у власність, керуючись статтею 26 Закону України "Про місцеве самоврядування в Україні", статтями 12, 81, 118, 121, 125 Земельного кодексу України

**Новомиргородська міська рада  
В І Р І Ш И Л А:**

1. Затвердити проекти землеустрою щодо відведення земельних ділянок та передати земельні ділянки у власність таким громадянам для таких цілей:

1.1. Затвердити проект землеустрою щодо відведення земельної ділянки у власність громадянину Перчуну Олександр Миколайовичу площею 1,6192 га для ведення особистого селянського господарства, яка знаходиться за адресою: Новомиргородська міська рада Кіровоградської області ( Рубаномостівська сільська рада).

Передати громадянину Перчуну Олександр Миколайовичу, жителю с. Рубаний Міст (вул. Незалежності, 215) в приватну власність земельну ділянку площею 1,6192 га ріллі, для ведення особистого селянського господарства, за рахунок земель сільськогосподарського призначення, що перебувають у запасі на території Новомиргородської міської ради Кіровоградської області (Рубаномостівська сільська рада), кадастровий номер земельної ділянки: 3523886800:02:000:0227.

1.2. Затвердити проект землеустрою щодо відведення земельної ділянки у власність громадянці Грінці Тетяні Іванівні площею 1,4173 га для ведення особистого селянського господарства, яка знаходиться за адресою: Новомиргородська міська рада Кіровоградської області ( Рубаномостівська сільська рада).

Передати громадянці Грінці Тетяні Іванівні, жительці м. Кропивницький (вул. Глінки, 2а, кв. 33) в приватну власність земельну ділянку площею 1,4173 га ріллі, для ведення особистого селянського господарства, за рахунок земель сільськогосподарського призначення, що перебувають у запасі на території Новомиргородської міської ради Кіровоградської області (Рубаномостівська сільська рада), кадастровий номер земельної ділянки: 3523886800:02:000:5254.

1.3. Затвердити проект землеустрою щодо відведення земельної ділянки у власність громадянину Сливинському Олександровичу Володимировичу площею 2,0000 га для ведення особистого селянського господарства, яка знаходиться за адресою: Новомиргородська міська рада Кіровоградської області (Рубаномостівська сільська рада).

Передати громадянину Сливинському Олександровичу Володимировичу, жителю м. Кропивницький (вул. Шатила, 5) в приватну власність земельну ділянку площею 2,0000 га ріллі, для ведення особистого селянського господарства, за рахунок земель сільськогосподарського призначення, що перебувають у запасі на території Новомиргородської міської ради Кіровоградської області (Рубаномостівська сільська рада), кадастровий номер земельної ділянки: 3523886800:02:000:5255.

1.4. Затвердити проект землеустрою щодо відведення земельної ділянки у власність громадянці Зіненко Світлані Григорівні площею 2,0000 га для ведення особистого селянського господарства, яка знаходиться за адресою: Новомиргородська міська рада Кіровоградської області (Рубаномостівська сільська рада).

Передати громадянці Зіненко Світлані Григорівні, жительці м. Кропивницький (вул. Вокзальна, 70, кв. 110) в приватну власність земельну ділянку площею 2,0000 га ріллі, для ведення особистого селянського господарства, за рахунок земель сільськогосподарського призначення, що перебувають у запасі на території Новомиргородської міської ради Кіровоградської області (Рубаномостівська сільська рада), кадастровий номер земельної ділянки: 3523886800:02:000:5256.

1.5. Затвердити проект землеустрою щодо відведення земельної ділянки у власність громадянину Фаюк Олегу Пантелейовичу площею 0,9932 га для ведення особистого селянського господарства, яка знаходиться за адресою: Новомиргородська міська рада Кіровоградської області (Коробчинська сільська рада).

Передати громадянину Фаюк Олегу Пантелейовичу, жителю с. Коробчине (вул. Космонавтів, 2) в приватну власність земельну ділянку площею 0,9932 га пасовищ, для ведення особистого селянського господарства, за рахунок земель сільськогосподарського призначення, що перебувають у запасі на території Новомиргородської міської ради Кіровоградської області (Коробчинська сільська рада), кадастровий номер земельної ділянки: 3523883600:02:001:5630.

1.6. Затвердити проект землеустрою щодо відведення земельної ділянки у власність громадянину Дмитришину Станіславу Степановичу площею 1,0127 га для ведення особистого селянського господарства, яка знаходиться за адресою: Новомиргородська міська рада Кіровоградської області (Коробчинська сільська рада).

Передати громадянину Дмитришину Станіславу Степановичу, жителю с. Коробчине (вул. Центральна, 64) в приватну власність земельну ділянку площею 1,0127 га га під господарськими будівлями і дворами, для ведення особистого селянського господарства, за рахунок земель сільськогосподарського призначення, що перебувають у запасі на території Новомиргородської міської ради Кіровоградської області (Коробчинська сільська рада), кадастровий номер земельної ділянки: 3523883600:02:000:5686.

1.7. Затвердити проект землеустрою щодо відведення земельної ділянки у власність громадянину Хоменко Владиславу Ігоровичу площею 1,0000 га для ведення особистого селянського господарства, яка знаходиться за адресою: Новомиргородська міська рада Кіровоградської області (Коробчинська сільська рада).

Передати громадянину Хоменко Владиславу Ігоровичу, жителю с. Коробчине (вул. Космонавтів, 14) в приватну власність земельну ділянку площею 1,0000 га пасовищ, для ведення особистого селянського господарства, за рахунок земель сільськогосподарського призначення, що перебувають у запасі на території Новомиргородської міської ради Кіровоградської області (Коробчинська сільська рада), кадастровий номер земельної ділянки: 3523883600:02:001:5685.

1.8. Затвердити проект землеустрою щодо відведення земельної ділянки у власність громадянці Хоменко Людмилі Іллівні площею 1,0000 га для ведення особистого селянського господарства, яка знаходиться за адресою: Новомиргородська міська рада Кіровоградської області (Коробчинська сільська рада).

Передати громадянці Хоменко Людмилі Іллівні, жительці с. Коробчине (вул. Космонавтів, 14) в приватну власність земельну ділянку площею 1,0000 га пасовищ, для ведення особистого селянського господарства, за рахунок земель сільськогосподарського призначення, що перебувають у запасі на території Новомиргородської міської ради Кіровоградської області (Коробчинська сільська рада), кадастровий номер земельної ділянки: 3523883600:02:001:5684.

1.9. Затвердити проект землеустрою щодо відведення земельної ділянки у власність громадянці Гуль Тетяні Олегівні площею 2,0000 га для ведення особистого селянського господарства, яка знаходиться за адресою: Новомиргородська міська рада Кіровоградської області (Туріянська сільська рада).



Передати громадянці Гуль Тетяні Олегівні, жительці с. Турія (вул. Центральна, 27) в приватну власність земельну ділянку площею 2,0000 га пасовищ, для ведення особистого селянського господарства, за рахунок земель сільськогосподарського призначення, що перебувають у запасі на території Новомиргородської міської ради Кіровоградської області (Туріянська сільська рада), кадастровий номер земельної ділянки: 3523887600:03:000:0015.

1.10. Затвердити проект землеустрою щодо відведення земельної ділянки у власність громадянину Богданюку Ігору Петровичу площею 1,4382 га для ведення особистого селянського господарства, яка знаходиться за адресою: Новомиргородська міська рада Кіровоградської області (Туріянська сільська рада).

Передати громадянину Богданюку Ігору Петровичу, жителю с. Листопадово (вул. Молодіжна, 43) в приватну власність земельну ділянку площею 1,4382 га під господарськими будівлями і дворами, для ведення особистого селянського господарства, за рахунок земель сільськогосподарського призначення, що перебувають у запасі на території Новомиргородської міської ради Кіровоградської області (Туріянська сільська рада), кадастровий номер земельної ділянки: 3523887600:02:000:0045.

1.11. Затвердити проект землеустрою щодо відведення земельної ділянки у власність громадянці Немцовій Валентині Олександрівні площею 2,0000 га для ведення особистого селянського господарства, яка знаходиться за адресою: Новомиргородська міська рада Кіровоградської області (Дібрівська сільська рада).

Передати громадянці Немцовій Валентині Олександрівні, жительці м. Новомиргород (вул. Євгенія Присяжного, 21/56, кв. 60) в приватну власність земельну ділянку площею 2,0000 га ріллі, для ведення особистого селянського господарства, за рахунок земель сільськогосподарського призначення, що перебувають у запасі на території Новомиргородської міської ради Кіровоградської області (Дібрівська сільська рада), кадастровий номер земельної ділянки: 3523881300:02:000:0037.

1.12. Затвердити проект землеустрою щодо відведення земельної ділянки у власність громадянину Курганову Роману Олександровичу площею 2,0000 га для ведення особистого селянського господарства, яка знаходиться за адресою: Новомиргородська міська рада Кіровоградської області (Дібрівська сільська рада).

Передати громадянину Курганову Роману Олександровичу, жителю в/м. Семиполки (в/ч. А 0415) в приватну власність земельну ділянку площею 2,0000 га ріллі, для ведення особистого селянського господарства, за рахунок земель сільськогосподарського призначення, що перебувають у запасі на території Новомиргородської міської ради Кіровоградської області (Дібрівська сільська рада), кадастровий номер земельної ділянки: 3523881300:02:000:0054.

1.13. Затвердити проект землеустрою щодо відведення земельної ділянки у власність громадянці Яровій Катерині Василівні площею 2,0000 га для ведення особистого селянського господарства, яка знаходиться за адресою: Новомиргородська міська рада Кіровоградської області (Дібрівська сільська рада).

Передати громадянці Яровій Катерині Василівні, жительці с. Суботці (вул. 1го Травня, 3) в приватну власність земельну ділянку площею 2,0000 га ріллі, для ведення особистого селянського господарства, за рахунок земель сільськогосподарського призначення, що перебувають у запасі на території Новомиргородської міської ради Кіровоградської області (Дібрівська сільська рада), кадастровий номер земельної ділянки: 3523881300:02:000:0052.

1.14. Затвердити проект землеустрою щодо відведення земельної ділянки у власність громадянці Тищенко Світлані Миколаївні площею 2,0000 га для ведення особистого селянського господарства, яка знаходиться за адресою: Новомиргородська міська рада Кіровоградської області (Дібрівська сільська рада).

Передати громадянці Тищенко Світлані Миколаївні, жительці с. Дібрівка (вул. Лісна, 3) в приватну власність земельну ділянку площею 2,0000 га ріллі, для ведення особистого селянського господарства, за рахунок земель сільськогосподарського призначення, що перебувають у запасі на території Новомиргородської міської ради Кіровоградської області (Дібрівська сільська рада), кадастровий номер земельної ділянки: 3523881300:02:000:0053.

1.15. Затвердити проект землеустрою щодо відведення земельної ділянки у власність громадянину Войтову Василю Олександровичу площею 2,0000 га для ведення особистого селянського господарства, яка знаходиться за адресою: Новомиргородська міська рада Кіровоградської області (Петроострівська сільська рада).

Передати громадянину Войтову Василю Олександровичу, жителю с. Петроострів (вул. Перемоги, 7) в приватну власність земельну ділянку площею 2,0000 га багаторічних насаджень, для ведення особистого селянського господарства, за рахунок земель сільськогосподарського призначення, що перебувають у запасі на території Новомиргородської міської ради Кіровоградської області (Петроострівська сільська рада), кадастровий номер земельної ділянки: 3523886000:02:000:0028.

1.16. Затвердити проект землеустрою щодо відведення земельної ділянки у власність громадянці Войтовій Раїсі Іллівні площею 2,0000 га для ведення особистого селянського господарства, яка знаходиться за адресою: Новомиргородська міська рада Кіровоградської області (Петроострівська сільська рада).

Передати громадянці Войтовій Раїсі Іллівні, жительці с. Петроострів (вул. Набережна, 12) в приватну власність земельну ділянку площею 2,0000 га багаторічних насаджень, для ведення особистого селянського господарства, за рахунок земель сільськогосподарського призначення, що перебувають у запасі на території Новомиргородської міської ради Кіровоградської області (Петроострівська сільська рада), кадастровий номер земельної ділянки: 3523886000:02:000:0097.

1.17. Затвердити проект землеустрою щодо відведення земельної ділянки у власність громадянці Єпанчі Анні Володимирівні площею 2,0000 га для ведення особистого селянського господарства, яка знаходиться за адресою: Новомиргородська міська рада Кіровоградської області (Петроострівська сільська рада).

Передати громадянці Єпанчі Анні Володимирівні, жительці м. Кропивницький (вул. Генерала Жадова, 28, кв. 70) в приватну власність земельну ділянку площею 2,0000 га ріллі, для ведення особистого селянського господарства, за рахунок земель сільськогосподарського призначення, що перебувають у запасі на території Новомиргородської міської ради Кіровоградської області (Петроострівська сільська рада), кадастровий номер земельної ділянки: 3523886000:02:000:0011.

1.18. Затвердити проект землеустрою щодо відведення земельної ділянки у власність громадянину Єпанчі Дмитру Миколайовичу площею 2,0000 га для ведення особистого селянського господарства, яка знаходиться за адресою: Новомиргородська міська рада Кіровоградської області (Петроострівська сільська рада).

Передати громадянину Єпанчі Дмитру Миколайовичу, жителю м. Новомиргород (вул. Боженка, 28) в приватну власність земельну ділянку площею 2,0000 га ріллі, для ведення особистого селянського господарства, за рахунок земель сільськогосподарського призначення, що перебувають у запасі на території Новомиргородської міської ради Кіровоградської області (Петроострівська сільська рада), кадастровий номер земельної ділянки: 3523886000:02:000:0017.

1.19. Затвердити проект землеустрою щодо відведення земельної ділянки у власність громадянину Петрову Сергію Юрійовичу площею 2,0000 га для ведення особистого селянського господарства, яка знаходиться за адресою: Новомиргородська міська рада Кіровоградської області (Капітанівська сільська рада).

Передати громадянину Петрову Сергію Юрійовичу, жителю м. Новомиргород (вул. Оболенського, 50/16) в приватну власність земельну ділянку площею 2,0000 га ріллі, для ведення особистого селянського господарства, за рахунок земель сільськогосподарського призначення, що перебувають у запасі на території Новомиргородської міської ради Кіровоградської області (Капітанівська сільська рада), кадастровий номер земельної ділянки: 3523855400:02:001:0004.

1.20. Затвердити проект землеустрою щодо відведення земельної ділянки у власність громадянину Чуйко Євгену Володимировичу площею 2,0000 га для ведення особистого селянського господарства, яка знаходиться за адресою: Новомиргородська міська рада Кіровоградської області (Мартононьська сільська рада).

Передати громадянину Чуйко Євгену Володимировичу, жителю м. Кропивницький (вул. Шевченка, 3) в приватну власність земельну ділянку площею 2,0000 га пасовища, для ведення особистого селянського господарства, за рахунок земель сільськогосподарського призначення, що перебувають у запасі на території Новомиргородської міської ради Кіровоградської області (Мартононьська сільська рада), кадастровий номер земельної ділянки: 3523884400:02:000:5080.

1.21. Затвердити проект землеустрою щодо відведення земельної ділянки у власність громадянину Наумовичу Володимиру Петровичу площею 0,7996 га для ведення особистого селянського господарства, яка знаходиться за адресою: Новомиргородська міська рада Кіровоградської області (Пурпурівська сільська рада).

Передати громадянину Наумовичу Володимиру Петровичу, жителю с. Пурпурівка (вул. Молодіжна, 6) в приватну власність земельну ділянку площею 0,7996 га під господарськими будівлями і дворами, для ведення особистого селянського господарства, за рахунок земель сільськогосподарського призначення, що перебувають у запасі на території Новомиргородської міської ради Кіровоградської області (Пурпурівська сільська рада), кадастровий номер земельної ділянки: 3523886500:02:000:0147.

1.22. Затвердити проект землеустрою щодо відведення земельної ділянки у власність громадянці Єпанча Катерині Олександрівні площею 1,9142 га для ведення особистого селянського господарства, яка знаходиться за адресою: Новомиргородська міська рада Кіровоградської області (Листопадівська сільська рада).

Передати громадянці Єпанча Катерині Олександрівні, жительці с. Листопадове (вул. Перемоги, 54) в приватну власність земельну ділянку площею 1,9142 га під господарськими будівлями і дворами, для ведення особистого селянського господарства, за рахунок земель сільськогосподарського призначення, що перебувають у запасі на території Новомиргородської міської ради Кіровоградської області (Листопадівська сільська рада), кадастровий номер земельної ділянки: 3523884000:02:002:0382.

1.23. Затвердити проект землеустрою щодо відведення земельної ділянки у власність громадянину Бакуменку Сергію Валерійовичу площею 1,5872 га для ведення особистого селянського господарства, яка знаходиться за адресою: Новомиргородська міська рада Кіровоградської області (Канізька сільська рада).

Передати громадянину Бакуменку Сергію Валерійовичу, жителю м. Кропивницький (вул. Соколовська, 4д) в приватну власність земельну ділянку площею 1,5872 га під господарськими будівлями і дворами, для ведення особистого селянського господарства, за рахунок земель сільськогосподарського призначення, що перебувають у запасі на території Новомиргородської міської ради Кіровоградської області (Канізька сільська рада), кадастровий номер земельної ділянки: 3523883200:03:000:0042.

1.24. Затвердити проект землеустрою щодо відведення земельної ділянки у власність громадянці Молнар Діані Антонівні площею 1,9999 га для ведення особистого селянського господарства, яка знаходиться за адресою: Новомиргородська міська рада Кіровоградської області (Канізька сільська рада).

Передати громадянці Молнар Діані Антонівні, жительці с. Каніж (вул. Берегова, 6) в приватну власність земельну ділянку площею 1,9999 га пасовищ, для ведення особистого селянського господарства, за рахунок земель сільськогосподарського призначення, що перебувають у запасі на території Новомиргородської міської ради Кіровоградської області (Канізька сільська рада), кадастровий номер земельної ділянки: 3523883200:02:000:0096.

1.25. Затвердити проект землеустрою щодо відведення земельної ділянки у власність громадянину Кривенку Станіславу Петровичу площею 0,9700 га для ведення особистого селянського господарства, яка знаходиться за адресою: Новомиргородська міська рада Кіровоградської області (с. Оситняжка, вул. М.Залізняка).

Передати громадянину Кривенку Станіславу Петровичу, жителю с. Оситняжка (вул. Шкільна, 11) в приватну власність земельну ділянку площею 0,9700 га ріллі, для ведення особистого селянського господарства, за рахунок земель сільськогосподарського призначення, що перебувають у запасі на території Новомиргородської міської ради Кіровоградської області (Оситнязької сільська рада), кадастровий номер земельної ділянки: 3523885200:02:000:0444.

1.26. Затвердити проект землеустрою щодо відведення земельної ділянки у власність громадянці Грек Марії Іліївні площею 1,7000 га для ведення особистого селянського господарства, яка знаходиться за адресою: Новомиргородська міська рада Кіровоградської області (Панчівська сільська рада).

Передати громадянці Грек Марії Іліївні, жительці с. Панчеве (вул. Слави, 16) в приватну власність земельну ділянку площею 1,7000 га пасовищ, для ведення особистого селянського господарства, за рахунок земель сільськогосподарського призначення, що перебувають у запасі на території Новомиргородської міської ради Кіровоградської області (Панчівська сільська рада), кадастровий номер земельної ділянки: 3523885800:02:000:0694.

1.27. Затвердити проект землеустрою щодо відведення земельної ділянки у власність громадянину Яструбецькому Андрію Валентиновичу площею 1,2000 га для ведення особистого селянського господарства, яка знаходиться за адресою: Новомиргородська міська рада Кіровоградської області (Панчівська сільська рада).

Передати громадянину Яструбецькому Андрію Валентиновичу, жителю с. Панчеве (вул. Солдатська, 59) в приватну власність земельну ділянку площею 1,2000 га пасовищ, для ведення особистого селянського господарства, за рахунок земель сільськогосподарського призначення, що перебувають у запасі на території Новомиргородської міської ради Кіровоградської області (Панчівська сільська рада), кадастровий номер земельної ділянки: 3523885800:02:000:0602.

1.28. Затвердити проект землеустрою щодо відведення земельної ділянки у власність громадянці Халявіній Світлані Вікторівні площею 1,2000 га для ведення особистого селянського господарства, яка знаходиться за адресою: Новомиргородська міська рада Кіровоградської області (Панчівська сільська рада).

Передати громадянці Халявіній Світлані Вікторівні, жительці с. Панчеве (вул. Широка, 73, кв.4) в приватну власність земельну ділянку площею 1,2000 га пасовищ, для ведення особистого селянського господарства, за рахунок земель сільськогосподарського призначення, що перебувають у запасі на території Новомиргородської міської ради Кіровоградської області (Панчівська сільська рада), кадастровий номер земельної ділянки: 3523885800:02:000:0693.

1.29. Затвердити проект землеустрою щодо відведення земельної ділянки у власність громадянці Барбой Валерії Віталіївні площею 2,0000 га для ведення особистого селянського господарства, яка знаходиться за адресою: Новомиргородська міська рада Кіровоградської області (Панчівська сільська рада).

Передати громадянці Барбой Валерії Віталіївні, жительці с. Панчеве (вул. Центральна, 32) в приватну власність земельну ділянку площею 2,0000 га під пасовища, для ведення особистого селянського господарства, за рахунок земель сільськогосподарського призначення, що перебувають у запасі на території Новомиргородської міської ради Кіровоградської області (Панчівська сільська рада), кадастровий номер земельної ділянки: 3523885800:02:000:0564.

1.30. Затвердити проект землеустрою щодо відведення земельної ділянки у власність громадянину Шамота Андрію Андрійовичу площею 1,2000 га для ведення особистого селянського господарства, яка знаходиться за адресою: Новомиргородська міська рада Кіровоградської області (Панчівська сільська рада).

Передати громадянину Шамота Андрію Андрійовичу, жителю с. Панчеве (вул. Солдатська, 92) в приватну власність земельну ділянку площею 1,2000 га пасовищ, для ведення особистого селянського господарства, за рахунок земель сільськогосподарського призначення, що перебувають у запасі на території Новомиргородської міської ради Кіровоградської області (Панчівська сільська рада), кадастровий номер земельної ділянки: 3523885800:02:000:0779.

1.31. Затвердити проект землеустрою щодо відведення земельної ділянки у власність громадянину Ковальчуку Івану Васильовичу площею 2,0000 га для ведення особистого селянського господарства, яка знаходиться за адресою: Новомиргородська міська рада Кіровоградської області (Панчівська сільська рада).

Передати громадянину Ковальчуку Івану Васильовичу, жителю с. Панчеве (вул. Дружби, 16) в приватну власність земельну ділянку площею 2,0000 га пасовищ, для ведення особистого селянського господарства, за рахунок земель сільськогосподарського призначення, що перебувають у запасі на території Новомиргородської міської ради Кіровоградської області (Панчівська сільська рада), кадастровий номер земельної ділянки: 3523885800:02:000:0601.

1.32. Затвердити проект землеустрою щодо відведення земельної ділянки у власність громадянину Сільвестрову Сергію Сергійовичу площею 1,9570 га для ведення особистого селянського господарства, яка знаходиться за адресою: Новомиргородська міська рада Кіровоградської області (Панчівська сільська рада).

Передати громадянину Сільвестрову Сергію Сергійовичу, жителю с. Панчеве (вул. Дружби, 15) в приватну власність земельну ділянку площею 1,9570 га пасовищ, для ведення особистого селянського господарства, за рахунок земель сільськогосподарського призначення, що перебувають у запасі на території Новомиргородської міської ради Кіровоградської області (Панчівська сільська рада), кадастровий номер земельної ділянки: 3523885800:02:000:0762.

1.33. Затвердити проект землеустрою щодо відведення земельної ділянки у власність громадянину Яценку Володимиру Володимировичу площею 0,9500 га для ведення особистого селянського господарства, яка знаходиться за адресою: Новомиргородська міська рада Кіровоградської області (Панчівська сільська рада).

Передати громадянину Яценку Володимиру Володимировичу, жителю с. Панчеве (вул. Урожайна, 5) в приватну власність земельну ділянку площею 0,9500 га пасовищ, для ведення особистого селянського господарства, за рахунок земель сільськогосподарського призначення, що перебувають у запасі на території Новомиргородської міської ради Кіровоградської області (Панчівська сільська рада), кадастровий номер земельної ділянки: 3523885800:02:000:0738.

1.34. Затвердити проект землеустрою щодо відведення земельної ділянки у власність громадянину Гончаренку Руслану Анатолійовичу площею 1,2000 га для ведення особистого селянського господарства, яка знаходиться за адресою: Новомиргородська міська рада Кіровоградської області (Панчівська сільська рада).

Передати громадянину Гончаренку Руслану Анатолійовичу, жителю с. Панчеве (вул. Козацька, 29) в приватну власність земельну ділянку площею 1,2000 га пасовищ, для ведення особистого селянського господарства, за рахунок земель сільськогосподарського призначення, що перебувають у запасі на території Новомиргородської міської ради Кіровоградської області (Панчівська сільська рада), кадастровий номер земельної ділянки: 3523885800:02:000:0636.

1.35. Затвердити проект землеустрою щодо відведення земельної ділянки у власність громадянці Грудніцькій Олені Юріївні площею 1,2000 га для ведення особистого селянського господарства, яка знаходиться за адресою: Новомиргородська міська рада Кіровоградської області (Панчівська сільська рада).

Передати громадянці Грудніцькій Олені Юріївні, жительці с. Костянтинівка (вул. Механізаторів) в приватну власність земельну ділянку площею 1,2000 га пасовищ, для ведення особистого селянського господарства, за рахунок земель сільськогосподарського призначення, що перебувають у запасі на території Новомиргородської міської ради Кіровоградської області (Панчівська сільська рада), кадастровий номер земельної ділянки: 3523885800:02:000:0782.

1.36. Затвердити проект землеустрою щодо відведення земельної ділянки у власність громадянці Шевченко Анні Ігорівні площею 0,7998 га для ведення особистого селянського господарства, яка знаходиться за адресою: Новомиргородська міська рада Кіровоградської області (Панчівська сільська рада).

Передати громадянці Шевченко Анні Ігорівні, жительці м. Кропивницький (вул. Юрія Краснокутського, 1, кв. 69) в приватну власність земельну ділянку площею 0,7998 га пасовищ, для ведення особистого селянського господарства, за рахунок земель сільськогосподарського призначення, що перебувають у запасі на території Новомиргородської міської ради Кіровоградської області (Панчівська сільська рада), кадастровий номер земельної ділянки: 3523885800:02:000:0751.

1.37. Затвердити проект землеустрою щодо відведення земельної ділянки у власність громадянину Бочарніку Василю Васильовичу площею 1,1690 га для ведення особистого селянського господарства, яка знаходиться за адресою: Новомиргородська міська рада Кіровоградської області (Панчівська сільська рада).



Передати громадянину Бочарніку Василю Васильовичу, жителю с. Панчеве (вул. Слави) в приватну власність земельну ділянку площею 1,1690 га пасовищ, для ведення особистого селянського господарства, за рахунок земель сільськогосподарського призначення, що перебувають у запасі на території Новомиргородської міської ради Кіровоградської області (Панчівська сільська рада), кадастровий номер земельної ділянки: 3523885800:02:000:0742.

1.38. Затвердити проект землеустрою щодо відведення земельної ділянки у власність громадянину Грудніцькому Ігорю Юрійовичу площею 1,2000 га для ведення особистого селянського господарства, яка знаходиться за адресою: Новомиргородська міська рада Кіровоградської області (Панчівська сільська рада).

Передати громадянину Грудніцькому Ігорю Юрійовичу, жителю с. Панчеве (вул. Пушкіна, 4) в приватну власність земельну ділянку площею 1,2000 га пасовищ, для ведення особистого селянського господарства, за рахунок земель сільськогосподарського призначення, що перебувають у запасі на території Новомиргородської міської ради Кіровоградської області (Панчівська сільська рада), кадастровий номер земельної ділянки: 3523885800:02:000:0568.

1.39. Затвердити проект землеустрою щодо відведення земельної ділянки у власність громадянці Рубан Олені Василівні площею 1,1690 га для ведення особистого селянського господарства, яка знаходиться за адресою: Новомиргородська міська рада Кіровоградської області (Панчівська сільська рада).

Передати громадянці Рубан Олені Василівні, жительці с. Панчеве (вул. Солдатська, 74) в приватну власність земельну ділянку площею 1,1690 га пасовищ, для ведення особистого селянського господарства, за рахунок земель сільськогосподарського призначення, що перебувають у запасі на території Новомиргородської міської ради Кіровоградської області (Панчівська сільська рада), кадастровий номер земельної ділянки: 3523885800:02:000:0617.

1.40. Затвердити проект землеустрою щодо відведення земельної ділянки у власність громадянці Леонтенко Юлії Геннадіївні площею 1,2487 га для ведення особистого селянського господарства, яка знаходиться за адресою: Новомиргородська міська рада Кіровоградської області (Панчівська сільська рада).

Передати громадянці Леонтенко Юлії Геннадіївні, жительці с. Панчеве (вул. Центральна, 25) в приватну власність земельну ділянку площею 1,2487 га пасовищ, для ведення особистого селянського господарства, за рахунок земель сільськогосподарського призначення, що перебувають у запасі на території Новомиргородської міської ради Кіровоградської області (Панчівська сільська рада), кадастровий номер земельної ділянки: 3523885800:02:000:0813.

1.41. Затвердити проект землеустрою щодо відведення земельних ділянок у власність громадянину Підлубному Олексію Васильовичу площею 0,2500 га для будівництва та обслуговування житлового будинку, господарських будівель та споруд (присадибна ділянка) та площею 0,1200 га для ведення садівництва, які знаходяться за адресою: Новомиргородська міська рада Кіровоградської області (с. Панчеве, вул. Польова, б/н).

Передати громадянину Підлубному Олексію Васильовичу, жителю с. Панчеве (вул. Перемоги, 9) в приватну власність земельні ділянки площею 0,2500 під житловою забудовою одно – та двоповерховою), для будівництва та обслуговування жилого будинку, господарських будівель і споруд (присадибна ділянка) за рахунок земель житлової та громадської забудови, кадастровий номер земельної ділянки: 3523885800:02:000:0627 та 0,1200 га ріллі, для індивідуального садівництва, за рахунок земель сільськогосподарського призначення, кадастровий номер земельної ділянки: 3523885800:02:000:0569, що перебувають у запасі на території Новомиргородської міської ради Кіровоградської області (с. Панчеве, вул. Польова, б/н).

Затвердити проект землеустрою щодо відведення земельних ділянок у власність громадянину Підлубному Олексію Васильовичу площею 0,2500 га для будівництва та обслуговування житлового будинку, господарських будівель та споруд (присадибна ділянка) та площею 0,1200 га для ведення садівництва, які знаходяться за адресою: Новомиргородська міська рада Кіровоградської області (с. Панчеве, вул. Польова, б/н).

Передати громадянину Підлубному Олексію Васильовичу, жителю с. Панчеве (вул. Перемоги, 9) в приватну власність земельні ділянки загальною площею 0,3700 га, в тому числі:

- 0,2500 га під житловою забудовою одно – та двоповерховою), для будівництва та обслуговування жилого будинку, господарських будівель і споруд (присадибна ділянка) за рахунок земель житлової та громадської забудови, кадастровий номер земельної ділянки: 3523885800:02:000:0627;
- 0,1200 га ріллі, для індивідуального садівництва, за рахунок земель сільськогосподарського призначення, що перебувають у запасі на території Новомиргородської міської ради Кіровоградської області (с. Панчеве, вул. Польова, б/н), кадастровий номер земельної ділянки: 3523885800:02:000:0569.

1.42. Затвердити проект землеустрою щодо відведення земельної ділянки у власність громадянці Даніловій Мар'яні Миколаївні площею 2,0000 га для ведення особистого селянського господарства, яка знаходиться за адресою: Новомиргородська міська рада Кіровоградської області (Канізька сільська рада).

Передати громадянці Даніловій Мар'яні Миколаївні, жительці м. Кропивницький (вул. Ярославська, 16) в приватну власність земельну ділянку площею 2,0000 га під господарськими будівлями і дворами, для ведення особистого селянського господарства, за рахунок земель сільськогосподарського призначення, що перебувають у запасі на території Новомиргородської міської ради Кіровоградської області (Канізька сільська рада), кадастровий номер земельної ділянки: 3523883200:03:000:0052.

1.43. Затвердити проект землеустрою щодо відведення земельної ділянки у власність громадянці Гінцар Юлії Володимирівні площею 2,0000 га для ведення особистого селянського господарства, яка знаходиться за адресою: Новомиргородська міська рада Кіровоградської області (Петроострівська сільська рада).

Передати громадянці Гінцар Юлії Володимирівні, жительці с. Петроострів (вул. Сонячна, 4) в приватну власність земельну ділянку площею 2,0000 га ріллі, для ведення особистого селянського господарства, за рахунок земель сільськогосподарського призначення, що перебувають у запасі на території Новомиргородської міської ради Кіровоградської області (Петроострівська сільська рада), кадастровий номер земельної ділянки: 3523886000:02:000:0036.

1.44. Затвердити проект землеустрою щодо відведення земельної ділянки у власність громадянці Зіненко Людмилі Федорівні площею 2,0000 га для ведення особистого селянського господарства, яка знаходиться за адресою: Новомиргородська міська рада Кіровоградської області (Рубаномостівська сільська рада).

Передати громадянці Зіненко Людмилі Федорівні, жительці м. Кропивницький (вул. Вокзальна, 70, кв. 110) в приватну власність земельну ділянку площею 2,0000 га ріллі, для ведення особистого селянського господарства, за рахунок земель сільськогосподарського призначення, що перебувають у запасі на території Новомиргородської міської ради Кіровоградської області (Рубаномостівська сільська рада), кадастровий номер земельної ділянки: 3523886800:02:000:5253.

1.45. Затвердити проект землеустрою щодо відведення земельної ділянки у власність громадянину Зіненку Сергію Миколайовичу площею 2,0000 га для ведення особистого селянського господарства, яка знаходиться за адресою: Новомиргородська міська рада Кіровоградської області (Рубаномостівська сільська рада).

Передати громадянину Зіненку Сергію Миколайовичу, жителю м. Кропивницький (вул. Вокзальна, 70, кв. 110) в приватну власність земельну ділянку площею 2,0000 га ріллі, для ведення особистого селянського господарства, за рахунок земель сільськогосподарського призначення, що перебувають у запасі на території Новомиргородської міської ради Кіровоградської області (Рубаномостівська сільська рада), кадастровий номер земельної ділянки: 3523886800:02:000:5257.

1.46. Затвердити проект землеустрою щодо відведення земельної ділянки у власність громадянці Зіненко Анастасії Сергіївні площею 2,0000 га для ведення особистого селянського господарства, яка знаходиться за адресою: Новомиргородська міська рада Кіровоградської області ( Рубаномостівська сільська рада).

Передати громадянці Зіненко Анастасії Сергіївні, жительці м. Кропивницький (вул. Вокзальна, 70, кв.110) в приватну власність земельну ділянку площею 2,0000 га ріллі, для ведення особистого селянського господарства, за рахунок земель сільськогосподарського призначення, що перебувають у запасі на території Новомиргородської міської ради Кіровоградської області (Рубаномостівська сільська рада), кадастровий номер земельної ділянки: 3523886800:02:000:5251.

1.47. Затвердити проект землеустрою щодо відведення земельної ділянки у власність громадянці Серопян Тетяні Миколаївні площею 2,0000 га для ведення особистого селянського господарства, яка знаходиться за адресою: Новомиргородська міська рада Кіровоградської області ( Рубаномостівська сільська рада).

Передати громадянці Серопян Тетяні Миколаївні, жительці м. Кропивницький (просп. Університетський, 1/7, кв.51) в приватну власність земельну ділянку площею 2,0000 га ріллі, для ведення особистого селянського господарства, за рахунок земель сільськогосподарського призначення, що перебувають у запасі на території Новомиргородської міської ради Кіровоградської області (Рубаномостівська сільська рада), кадастровий номер земельної ділянки: 3523886800:02:000:5250.

1.48. Затвердити проект землеустрою щодо відведення земельної ділянки у власність громадянину Муравйову Анатолію Ярославовичу площею 2,0000 га для ведення особистого селянського господарства, яка знаходиться за адресою: Новомиргородська міська рада Кіровоградської області (Коробчинська сільська рада).

Передати громадянину Муравйову Анатолію Ярославовичу, жителю с. Рубаний Міст в приватну власність земельну ділянку площею 2,0000 га пасовищ, для ведення особистого селянського господарства, за рахунок земель сільськогосподарського призначення, що перебувають у запасі на території Новомиргородської міської ради Кіровоградської області (Коробчинська сільська рада), кадастровий номер земельної ділянки: 3523883600:02:000:5676.

1.49. Затвердити проект землеустрою щодо відведення земельної ділянки у власність громадянці Тесля Марії Борисівні площею 2,0000 га для ведення особистого селянського господарства, яка знаходиться за адресою: Новомиргородська міська рада Кіровоградської області (Коробчинська сільська рада).

Передати громадянці Тесля Марії Борисівні, жительці с. Коробчине в приватну власність земельну ділянку площею 2,0000 га пасовищ, для ведення особистого селянського господарства, за рахунок земель сільськогосподарського призначення, що перебувають у запасі на території Новомиргородської міської ради Кіровоградської області (Коробчинська сільська рада), кадастровий номер земельної ділянки: 3523883600:02:000:5677.

1.50. Затвердити проект землеустрою щодо відведення земельної ділянки у власність громадянину Підопригорі Миколі Миколайовичу площею 2,0000 га для ведення особистого селянського господарства, яка знаходиться за адресою: Новомиргородська міська рада Кіровоградської області (Коробчинська сільська рада).

Передати громадянину Підопригорі Миколі Миколайовичу, жителю с. Коробчине в приватну власність земельну ділянку площею 2,0000 га пасовищ, для ведення особистого селянського господарства, за рахунок земель сільськогосподарського призначення, що перебувають у запасі на території Новомиргородської міської ради Кіровоградської області (Коробчинська сільська рада), кадастровий номер земельної ділянки: 3523883600:02:000:5678.

1.51. Затвердити проект землеустрою щодо відведення земельної ділянки у власність громадянину Головку Ярославу Вікторовичу площею 2,0000 га для ведення особистого селянського господарства, яка знаходиться за адресою: Новомиргородська міська рада Кіровоградської області (Новомиргородська міська рада).

Передати громадянину Головку Ярославу Вікторовичу, жителю с. Листопадове (вул. Щаслива, 14) в приватну власність земельну ділянку площею 2,0000 га ріллі, для ведення особистого селянського господарства, за рахунок земель сільськогосподарського призначення, що перебувають у запасі на території Новомиргородської міської ради Кіровоградської області (Новомиргородська міська рада), кадастровий номер земельної ділянки: 3523810100:03:000:0004.

1.52. Затвердити проект землеустрою щодо відведення земельної ділянки у власність громадянину Платонову Олександрю Олександровичу площею 2,0000 га для ведення особистого селянського господарства, яка знаходиться за адресою: Новомиргородська міська рада Кіровоградської області (Новомиргородська міська рада).

Передати громадянину Платонову Олександрю Олександровичу, жителю с. Славмосербка, Одеська область (вул. Миру, 2) в приватну власність земельну ділянку площею 2,0000 га багаторічних насаджень, для ведення особистого селянського господарства, за рахунок земель сільськогосподарського призначення, що перебувають у запасі на території Новомиргородської міської ради Кіровоградської області (Новомиргородська міська рада), кадастровий номер земельної ділянки: 3523810100:02:000:0041.

1.53. Затвердити проект землеустрою щодо відведення земельної ділянки у власність громадянці Сироті Вірі Володимирівні площею 0,7987 га для ведення особистого селянського господарства, яка знаходиться за адресою: Новомиргородська міська рада Кіровоградської області (Листопадівська сільська рада).

Передати громадянці Сироті Вірі Володимирівні, жительці с. Листопадове (вул. Перемоги, 92) в приватну власність земельну ділянку площею 0,7987 га ріллі, для ведення особистого селянського господарства, за рахунок земель сільськогосподарського призначення, що перебувають у запасі на території Новомиргородської міської ради Кіровоградської області (Листопадівська сільська рада), кадастровий номер земельної ділянки: 3523884000:02:002:0331.

1.54. Затвердити проект землеустрою щодо відведення земельної ділянки у власність громадянці Кваснюк Тетяні Василівні площею 1,6000 га для ведення особистого селянського господарства, яка знаходиться за адресою: Новомиргородська міська рада Кіровоградської області (Листопадівська сільська рада).

Передати громадянці Кваснюк Тетяні Василівні, жительці с. Листопадове (вул. Перемоги, 10) в приватну власність земельну ділянку площею 1,6000 га ріллі, для ведення особистого селянського господарства, за рахунок земель сільськогосподарського призначення, що перебувають у запасі на території Новомиргородської міської ради Кіровоградської області (Листопадівська сільська рада), кадастровий номер земельної ділянки: 3523884000:02:002:0314.

1.55. Затвердити проект землеустрою щодо відведення земельної ділянки у власність громадянину Мірошниченку Петру Павловичу площею 3,5383 га для ведення фермерського господарства, яка знаходиться за адресою: Новомиргородська міська рада Кіровоградської області (Канізька сільська рада).

Передати громадянину Мірошниченку Петру Павловичу, жителю м. Новомиргород (вул. Соборності, 76) в приватну власність земельну ділянку площею 3,5383 га ріллі, для ведення фермерського господарства, за рахунок земель сільськогосподарського призначення, що перебувають у запасі на території Новомиргородської міської ради Кіровоградської області (Канізька сільська рада), кадастровий номер земельної ділянки: 3523883200:02:000:0077.

1.56. Затвердити проект землеустрою щодо відведення земельної ділянки у власність громадянці Мірошниченко Олені Микитівні площею 3,8093 га для ведення фермерського господарства, яка знаходиться за адресою: Новомиргородська міська рада Кіровоградської області (Канізька сільська рада).

Передати громадянці Мірошніченко Олені Микитівні, жительці м. Новомиргород (вул. Соборності, 76) в приватну власність земельну ділянку площею 3,8093 га ріллі, для ведення фермерського господарства, за рахунок земель сільськогосподарського призначення, що перебувають у запасі на території Новомиргородської міської ради Кіровоградської області (Канізька сільська рада), кадастровий номер земельної ділянки: 3523883200:02:000:0049.

1.57. Затвердити проект землеустрою щодо відведення земельної ділянки у власність громадянину Макаренку Олександрю Павловичу площею 2,0000 га для ведення особистого селянського господарства, яка знаходиться за адресою: Новомиргородська міська рада Кіровоградської області (Панчівська сільська рада).

Передати громадянину Макаренку Олександрю Павловичу, жителю м. Кропивницький (вул. Олени Журливої, 19) в приватну власність земельну ділянку площею 2,0000 га пасовищ, для ведення особистого селянського господарства, за рахунок земель сільськогосподарського призначення, що перебувають у запасі на території Новомиргородської міської ради Кіровоградської області (Панчівська сільська рада), кадастровий номер земельної ділянки: 3523885800:02:000:5851.

1.58. Затвердити проект землеустрою щодо відведення земельної ділянки у власність громадянці Гакман Світлані Володимирівні площею 0,7000 га для ведення особистого селянського господарства, яка знаходиться за адресою: Новомиргородська міська рада Кіровоградської області (с. Оситняжка, вул. Горького).

Передати громадянці Гакман Світлані Володимирівні, жительці с. Оситняжка (вул. Гагаріна, 35) в приватну власність земельну ділянку площею 0,7000 га ріллі, для ведення особистого селянського господарства, за рахунок земель сільськогосподарського призначення, що перебувають у запасі на території Новомиргородської міської ради Кіровоградської області (Оситнязька сільська рада, с. Оситняжка, вул. Горького), кадастровий номер земельної ділянки: 3523885200:02:000:0225.

1.59. Затвердити проект землеустрою щодо відведення земельної ділянки у власність громадянці Рогач Олені Федорівні площею 2,0000 га для ведення особистого селянського господарства, яка знаходиться за адресою: Новомиргородська міська рада Кіровоградської області (Оситнязька сільська рада).

Передати громадянці Рогач Олені Федорівні, жительці м. Кропивницький (вул. М.Конева,13, кв.8) в приватну власність земельну ділянку площею 2,0000 га земель, які перебувають у стадії меліоративного освоєння та відновлення родючості ґрунтів, для ведення особистого селянського господарства, за рахунок земель сільськогосподарського призначення, що перебувають у запасі на території Новомиргородської міської ради Кіровоградської області (Оситнязька сільська рада), кадастровий номер земельної ділянки: 3523885200:02:000:5562.

1.60. Затвердити проект землеустрою щодо відведення земельної ділянки у власність громадянці Тітовій Владі Вадимівні площею 2,0000 га для ведення особистого селянського господарства, яка знаходиться за адресою: Новомиргородська міська рада Кіровоградської області (Оситнязька сільська рада).

Передати громадянці Тітовій Владі Вадимівні, жительці м. Дніпро (просп. Данила Галицького, 16, кв. 107) в приватну власність земельну ділянку площею 2,0000 га земель, які перебувають у стадії меліоративного освоєння та відновлення родючості ґрунтів, для ведення особистого селянського господарства, за рахунок земель сільськогосподарського призначення, що перебувають у запасі на території Новомиргородської міської ради Кіровоградської області (Оситнязька сільська рада), кадастровий номер земельної ділянки: 3523885200:02:000:5565.

1.61. Затвердити проект землеустрою щодо відведення земельної ділянки у власність громадянці Баранець Тетяні Василівні площею 2,0000 га для ведення особистого селянського господарства, яка знаходиться за адресою: Новомиргородська міська рада Кіровоградської області (Оситнязька сільська рада).

Передати громадянці Баранець Тетяні Василівні, жительці м. Дніпро (вул. Робесп'єра, 56) в приватну власність земельну ділянку площею 2,0000 га земель, які перебувають у стадії меліоративного освоєння та відновлення родючості ґрунтів, для ведення особистого селянського господарства, за рахунок земель сільськогосподарського призначення, що перебувають у запасі на території Новомиргородської міської ради Кіровоградської області (Оситнязька сільська рада), кадастровий номер земельної ділянки: 3523885200:02:000:5554.

1.62. Затвердити проект землеустрою щодо відведення земельної ділянки у власність громадянці Грузін Галині Іванівні площею 2,0000 га для ведення особистого селянського господарства, яка знаходиться за адресою: Новомиргородська міська рада Кіровоградської області (Оситнязька сільська рада).

Передати громадянці Грузін Галині Іванівні, жительці м. Кропивницький (вул. Пацаєва, 2, кв. 84) в приватну власність земельну ділянку площею 2,0000 га земель, які перебувають у стадії меліоративного освоєння та відновлення родючості ґрунтів, для ведення особистого селянського господарства, за рахунок земель сільськогосподарського призначення, що перебувають у запасі на території Новомиргородської міської ради Кіровоградської області (Оситнязька сільська рада), кадастровий номер земельної ділянки: 3523885200:02:000:5557.



1.63. Затвердити проект землеустрою щодо відведення земельної ділянки у власність громадянці Мурзак Людмилі Іллічні площею 2,0000 га для ведення особистого селянського господарства, яка знаходиться за адресою: Новомиргородська міська рада Кіровоградської області (Оситнязька сільська рада).

Передати громадянці Мурзак Людмилі Іллічні, жительці с. Мартоноша в приватну власність земельну ділянку площею 2,0000 га земель, які перебувають у стадії меліоративного освоєння та відновлення родючості ґрунтів, для ведення особистого селянського господарства, за рахунок земель сільськогосподарського призначення, що перебувають у запасі на території Новомиргородської міської ради Кіровоградської області (Оситнязька сільська рада), кадастровий номер земельної ділянки: 3523885200:02:000:5561.

1.64. Затвердити проект землеустрою щодо відведення земельної ділянки у власність громадянці Лосінець Любов Андріївні площею 2,0000 га для ведення особистого селянського господарства, яка знаходиться за адресою: Новомиргородська міська рада Кіровоградської області (Оситнязька сільська рада).

Передати громадянці Лосінець Любов Андріївні, жительці м. Дніпро (вул. Донецьке шосе, 7, кв. 340) в приватну власність земельну ділянку площею 2,0000 га земель, які перебувають у стадії меліоративного освоєння та відновлення родючості ґрунтів, для ведення особистого селянського господарства, за рахунок земель сільськогосподарського призначення, що перебувають у запасі на території Новомиргородської міської ради Кіровоградської області (Оситнязька сільська рада), кадастровий номер земельної ділянки: 3523885200:02:000:5560.

1.65. Затвердити проект землеустрою щодо відведення земельної ділянки у власність громадянці Баранець Оксані Миколаївні площею 2,0000 га для ведення особистого селянського господарства, яка знаходиться за адресою: Новомиргородська міська рада Кіровоградської області (Оситнязька сільська рада).

Передати громадянці Баранець Оксані Миколаївні, жительці м. Дніпро (вул. Робесп'єра, 56) в приватну власність земельну ділянку площею 2,0000 га земель, які перебувають у стадії меліоративного освоєння та відновлення родючості ґрунтів, для ведення особистого селянського господарства, за рахунок земель сільськогосподарського призначення, що перебувають у запасі на території Новомиргородської міської ради Кіровоградської області (Оситнязька сільська рада), кадастровий номер земельної ділянки: 3523885200:02:000:5553.

1.66. Затвердити проект землеустрою щодо відведення земельної ділянки у власність громадянці Батарчук Людмилі Миколаївні площею 2,0000 га для ведення особистого селянського господарства, яка знаходиться за адресою: Новомиргородська міська рада Кіровоградської області (Оситнязька сільська рада).

Передати громадянці Батарчук Людмилі Миколаївні, жительці м. Дніпро (вул. Донецьке шосе, 1, кв. 175) в приватну власність земельну ділянку площею 2,0000 га земель, які перебувають у стадії меліоративного освоєння та відновлення родючості ґрунтів, для ведення особистого селянського господарства, за рахунок земель сільськогосподарського призначення, що перебувають у запасі на території Новомиргородської міської ради Кіровоградської області (Оситнязька сільська рада), кадастровий номер земельної ділянки: 3523885200:02:000:5555.

1.67. Затвердити проект землеустрою щодо відведення земельної ділянки у власність громадянці Баранець Ірині Миколаївні площею 2,0000 га для ведення особистого селянського господарства, яка знаходиться за адресою: Новомиргородська міська рада Кіровоградської області (Оситнязька сільська рада).

Передати громадянці Баранець Ірині Миколаївні, жительці м. Дніпро (вул. Робесп'єра, 56) в приватну власність земельну ділянку площею 2,0000 га земель, які перебувають у стадії меліоративного освоєння та відновлення родючості ґрунтів, для ведення особистого селянського господарства, за рахунок земель сільськогосподарського призначення, що перебувають у запасі на території Новомиргородської міської ради Кіровоградської області (Оситнязька сільська рада), кадастровий номер земельної ділянки: 3523885200:02:000:5552.

1.68. Затвердити проект землеустрою щодо відведення земельної ділянки у власність громадянину Лосінець Віталію Панасовичу площею 2,0000 га для ведення особистого селянського господарства, яка знаходиться за адресою: Новомиргородська міська рада Кіровоградської області (Оситнязька сільська рада).

Передати громадянину Лосінець Віталію Панасовичу, жителю м. Дніпро (вул. Таганрозька, 307-а) в приватну власність земельну ділянку площею 2,0000 га земель, які перебувають у стадії меліоративного освоєння та відновлення родючості ґрунтів, для ведення особистого селянського господарства, за рахунок земель сільськогосподарського призначення, що перебувають у запасі на території Новомиргородської міської ради Кіровоградської області (Оситнязька сільська рада), кадастровий номер земельної ділянки: 3523885200:02:000:5558.

1.69. Затвердити проект землеустрою щодо відведення земельної ділянки у власність громадянину Тітову Ярославу Олександровичу площею 2,0000 га для ведення особистого селянського господарства, яка знаходиться за адресою: Новомиргородська міська рада Кіровоградської області (Оситнязька сільська рада).

Передати громадянину Тітову Ярославу Олександровичу, жителю м. Дніпро (вул. Таганрозька, 305/307) в приватну власність земельну ділянку площею 2,0000 га земель, які перебувають у стадії меліоративного освоєння та відновлення родючості ґрунтів, для ведення особистого селянського господарства, за рахунок земель сільськогосподарського призначення, що перебувають у запасі на території Новомиргородської міської ради Кіровоградської області (Оситнязька сільська рада), кадастровий номер земельної ділянки: 3523885200:02:000:5564.

1.70. Затвердити проект землеустрою щодо відведення земельної ділянки у власність громадянину Ткаченку Владиславу Сергійовичу площею 1,2995 га для ведення особистого селянського господарства, яка знаходиться за адресою: Новомиргородська міська рада Кіровоградської області (Оситнязька сільська рада).

Передати громадянину Ткаченку Владиславу Сергійовичу, жителю м. Новомиргород (вул. Соборності, 120, кв. 47) в приватну власність земельну ділянку площею 1,2995 га земель, які перебувають у стадії меліоративного освоєння та відновлення родючості ґрунтів, для ведення особистого селянського господарства, за рахунок земель сільськогосподарського призначення, що перебувають у запасі на території Новомиргородської міської ради Кіровоградської області (Оситнязька сільська рада), кадастровий номер земельної ділянки: 3523885200:02:000:5567.

1.71. Затвердити проект землеустрою щодо відведення земельної ділянки у власність громадянину Кавуну Ростиславу Олеговичу площею 2,0000 га для ведення особистого селянського господарства, яка знаходиться за адресою: Новомиргородська міська рада Кіровоградської області (Новомиргородська міська рада).

Передати громадянину Кавуну Ростиславу Олеговичу, жителю м. Новомиргород (вул. Михайлівська, 22) в приватну власність земельну ділянку площею 2,0000 га пасовищ, для ведення особистого селянського господарства, за рахунок земель сільськогосподарського призначення, що перебувають у запасі на території Новомиргородської міської ради Кіровоградської області (Новомиргородська міська рада), кадастровий номер земельної ділянки: 3523810100:02:001:0015.

1.72. Затвердити проект землеустрою щодо відведення земельної ділянки у власність громадянці Савченко Віці Іванівні площею 2,0000 га для ведення особистого селянського господарства, яка знаходиться за адресою: Новомиргородська міська рада Кіровоградської області (Петроострівська сільська рада).

Передати громадянці Савченко Віці Іванівні, жительці с. Петроострів (вул. Сонячна, 45) в приватну власність земельну ділянку площею 2,0000 га багаторічних насаджень, для ведення особистого селянського господарства, за рахунок земель сільськогосподарського призначення, що перебувають у запасі на території Новомиргородської міської ради Кіровоградської області (Петроострівська сільська рада), кадастровий номер земельної ділянки: 3523886000:02:000:0026.

1.73. Затвердити проект землеустрою щодо відведення земельної ділянки у власність громадянці Сисі Наталії Михайлівні площею 2,0000 га для ведення особистого селянського господарства, яка знаходиться за адресою: Новомиргородська міська рада Кіровоградської області (Петроострівська сільська рада).

Передати громадянці Сисі Наталії Михайлівні, жительці с. Петроострів (вул. Молодіжна, 44) в приватну власність земельну ділянку площею 2,0000 га пасовищ, для ведення особистого селянського господарства, за рахунок земель сільськогосподарського призначення, що перебувають у запасі на території Новомиргородської міської ради Кіровоградської області (Петроострівська сільська рада), кадастровий номер земельної ділянки: 3523886000:02:000:0021.

1.74. Затвердити проект землеустрою щодо відведення земельної ділянки у власність громадянці Заїць Тетяні Володимирівні площею 2,0000 га для ведення особистого селянського господарства, яка знаходиться за адресою: Новомиргородська міська рада Кіровоградської області (Петроострівська сільська рада).

Передати громадянці Заїць Тетяні Володимирівні, жительці с. Петроострів (вул. Центральна, 27) в приватну власність земельну ділянку площею 2,0000 га багаторічних насаджень, для ведення особистого селянського господарства, за рахунок земель сільськогосподарського призначення, що перебувають у запасі на території Новомиргородської міської ради Кіровоградської області (Петроострівська сільська рада), кадастровий номер земельної ділянки: 3523886000:02:000:0074.

1.75. Затвердити проект землеустрою щодо відведення земельної ділянки у власність громадянину Коргану Миколі Васильовичу площею 2,0000 га для ведення особистого селянського господарства, яка знаходиться за адресою: Новомиргородська міська рада Кіровоградської області (Петроострівська сільська рада).

Передати громадянину Коргану Миколі Васильовичу, жителю с. Петроострів (вул. Молодіжна, 41) в приватну власність земельну ділянку площею 2,0000 га ріллі, для ведення особистого селянського господарства, за рахунок земель сільськогосподарського призначення, що перебувають у запасі на території Новомиргородської міської ради Кіровоградської області (Петроострівська сільська рада), кадастровий номер земельної ділянки: 3523886000:02:000:1014.

1.76. Затвердити проект землеустрою щодо відведення земельної ділянки у власність громадянину Горбенку Дмитру Андрійовичу площею 2,0000 га для ведення особистого селянського господарства, яка знаходиться за адресою: Новомиргородська міська рада Кіровоградської області (Петроострівська сільська рада).

Передати громадянину Горбенку Дмитру Андрійовичу, жителю с. Петроострів (вул. Перемоги, 38) в приватну власність земельну ділянку площею 2,0000 га багаторічних насаджень, для ведення особистого селянського господарства, за рахунок земель сільськогосподарського призначення, що перебувають у запасі на території Новомиргородської міської ради Кіровоградської області (Петроострівська сільська рада), кадастровий номер земельної ділянки: 3523886000:02:000:0344.

1.77. Затвердити проект землеустрою щодо відведення земельної ділянки у власність громадянину Дяченку Адріану Андрійовичу площею 2,0000 га для ведення особистого селянського господарства, яка знаходиться за адресою: Новомиргородська міська рада Кіровоградської області (Петроострівська сільська рада).

Передати громадянину Дяченку Адріану Андрійовичу, жителю с. Петроострів (вул. Сонячна, 30) в приватну власність земельну ділянку площею 2,0000 га пасовищ, для ведення особистого селянського господарства, за рахунок земель сільськогосподарського призначення, що перебувають у запасі на території Новомиргородської міської ради Кіровоградської області (Петроострівська сільська рада), кадастровий номер земельної ділянки: 3523886000:02:000:0018.

1.78. Затвердити проект землеустрою щодо відведення земельної ділянки у власність громадянину Плескачу Олегу Миколайовичу площею 2,0000 га для ведення особистого селянського господарства, яка знаходиться за адресою: Новомиргородська міська рада Кіровоградської області (Петроострівська сільська рада).

Передати громадянину Плескачу Олегу Миколайовичу, жителю с. Петроострів (вул. Молодіжна, 6) в приватну власність земельну ділянку площею 2,0000 га пасовищ, для ведення особистого селянського господарства, за рахунок земель сільськогосподарського призначення, що перебувають у запасі на території Новомиргородської міської ради Кіровоградської області (Петроострівська сільська рада), кадастровий номер земельної ділянки: 3523886000:02:000:0022.

1.79. Затвердити проект землеустрою щодо відведення земельної ділянки у власність громадянину Царан Анатолію Станіславовичу площею 2,0000 га для ведення особистого селянського господарства, яка знаходиться за адресою: Новомиргородська міська рада Кіровоградської області (Петроострівська сільська рада).

Передати громадянину Царан Анатолію Станіславовичу, жителю с. Петроострів (вул. Набережна, 8) в приватну власність земельну ділянку площею 2,0000 га пасовищ, для ведення особистого селянського господарства, за рахунок земель сільськогосподарського призначення, що перебувають у запасі на території Новомиргородської міської ради Кіровоградської області (Петроострівська сільська рада), кадастровий номер земельної ділянки: 3523886000:02:000:0012.

1.80. Затвердити проект землеустрою щодо відведення земельної ділянки у власність громадянину Войтову Володимирі Вікторовичу площею 2,0000 га для ведення особистого селянського господарства, яка знаходиться за адресою: Новомиргородська міська рада Кіровоградської області (Петроострівська сільська рада).

Передати громадянину Войтову Володимирі Вікторовичу, жителю с. Петроострів (вул. Сонячна, 49) в приватну власність земельну ділянку площею 2,0000 га пасовищ, для ведення особистого селянського господарства, за рахунок земель сільськогосподарського призначення, що перебувають у запасі на території Новомиргородської міської ради Кіровоградської області (Петроострівська сільська рада), кадастровий номер земельної ділянки: 3523886000:02:000:0024.

1.81. Затвердити проект землеустрою щодо відведення земельної ділянки у власність громадянину Войтову Анатолію Вікторовичу площею 2,0000 га для ведення особистого селянського господарства, яка знаходиться за адресою: Новомиргородська міська рада Кіровоградської області (Петроострівська сільська рада).

Передати громадянину Войтову Анатолію Вікторовичу, жителю с. Петроострів (вул. Жовтнева, 10) в приватну власність земельну ділянку площею 2,0000 га пасовищ, для ведення особистого селянського господарства, за рахунок земель сільськогосподарського призначення, що перебувають у запасі на території Новомиргородської міської ради Кіровоградської області (Петроострівська сільська рада), кадастровий номер земельної ділянки: 3523886000:02:000:0027.

1.82. Затвердити проект землеустрою щодо відведення земельної ділянки у власність громадянці Прибіш Наталії Семенівні площею 2,0000 га для ведення особистого селянського господарства, яка знаходиться за адресою: Новомиргородська міська рада Кіровоградської області (Петроострівська сільська рада).

Передати громадянці Прибіш Наталії Семенівні, жительці с. Петроострів (вул. Соборна, 3) в приватну власність земельну ділянку площею 2,0000 га пасовищ, для ведення особистого селянського господарства, за рахунок земель сільськогосподарського призначення, що перебувають у запасі на території Новомиргородської міської ради Кіровоградської області (Петроострівська сільська рада), кадастровий номер земельної ділянки: 3523886000:02:000:0025.

1.83. Затвердити проект землеустрою щодо відведення земельної ділянки у власність громадянину Курявому Максиму Олександровичу площею 2,0000 га для ведення особистого селянського господарства, яка знаходиться за адресою: Новомиргородська міська рада Кіровоградської області (Петроострівська сільська рада).

Передати громадянину Курявому Максиму Олександровичу, жителю с. Петроострів (вул. Бузкова, 25) в приватну власність земельну ділянку площею 2,0000 га багаторічних насаджень, для ведення особистого селянського господарства, за рахунок земель сільськогосподарського призначення, що перебувають у запасі на території Новомиргородської міської ради Кіровоградської області (Петроострівська сільська рада), кадастровий номер земельної ділянки: 3523886000:02:000:0015.

1.84. Затвердити проект землеустрою щодо відведення земельної ділянки у власність громадянці Курявій Олені Іванівні площею 2,0000 га для ведення особистого селянського господарства, яка знаходиться за адресою: Новомиргородська міська рада Кіровоградської області (Петроострівська сільська рада).

Передати громадянці Курявій Олені Іванівні, жительці с. Петроострів (вул. Бузкова, 3) в приватну власність земельну ділянку площею 2,0000 га багаторічних насаджень, для ведення особистого селянського господарства, за рахунок земель сільськогосподарського призначення, що перебувають у запасі на території Новомиргородської міської ради Кіровоградської області (Петроострівська сільська рада), кадастровий номер земельної ділянки: 3523886000:02:000:0029.

1.85. Передати громадянці Тітовій Наталії Вікторівні, жительці м. Дніпро (вул. Шолохова, 7, кв. 73) в приватну власність земельну ділянку площею 2,0000 га ріллі, за рахунок земель сільськогосподарського призначення, що перебувають у запасі на території Новомиргородської міської ради Кіровоградської області (Оситнязька сільська рада), кадастровий номер земельної ділянки: 3523885200:02:000:5501.

1.86. Передати громадянці Григорян Світлані Володимирівні, жительці м. Дніпро (просп. Слобожанський, 65, кв. 186) в приватну власність земельну ділянку площею 2,0000 га ріллі, за рахунок земель сільськогосподарського призначення, що перебувають у запасі на території Новомиргородської міської ради Кіровоградської області (Оситнязька сільська рада), кадастровий номер земельної ділянки: 3523885200:02:000:5497.

1.87. Затвердити проект землеустрою щодо відведення земельної ділянки у власність громадянину Батарчук Павлу Анатолійовичу площею 1,9995 га для ведення особистого селянського господарства, яка знаходиться за адресою: Новомиргородська міська рада Кіровоградської області (Оситнязька сільська рада).

Передати громадянину Батарчук Павлу Анатолійовичу, жителю м. Дніпро (вул. Донецьке шосе, 1, кв. 175) в приватну власність земельну ділянку площею 1,9995 га земель, які перебувають у стадії меліоративного освоєння та відновлення родючості ґрунтів, для ведення особистого селянського господарства, за рахунок земель сільськогосподарського призначення, що перебувають у запасі на території Новомиргородської міської ради Кіровоградської області (Оситнязька сільська рада), кадастровий номер земельної ділянки: 3523885200:02:000:5556.

1.88. Передати громадянину Прудису Олегу Феофановичу, жителю м. Кропивницький (вул. С.Лазо, буд. 25/5) в приватну власність земельну ділянку площею 1,2744 га ріллі, за рахунок земель сільськогосподарського призначення, що перебувають у запасі на території Новомиргородської міської ради Кіровоградської області (Новомиргородська міська рада), кадастровий номер земельної ділянки: 3523810100:03:000:5950.

1.89. Передати громадянину Подопрігорі Євгену Сергійовичу, жителю м. Кропивницький (вул. Братиславська, 9) в приватну власність земельну ділянку площею 2,0000 га ріллі, за рахунок земель сільськогосподарського призначення, що перебувають у запасі на території Новомиргородської міської ради Кіровоградської області (Новомиргородська міська рада), кадастровий номер земельної ділянки: 3523810100:03:000:5752.

1.90. Передати громадянину Тищенку Петру Леонідовичу, жителю м. Новомиргород (вул. Златопільська, 19) в приватну власність земельну ділянку площею 2,0000 га ріллі, за рахунок земель сільськогосподарського призначення, що перебувають у запасі на території Новомиргородської міської ради Кіровоградської області (Новомиргородська міська рада), кадастровий номер земельної ділянки: 3523810100:03:000:5685.

1.91. Передати громадянину Іванову Івану Миколайовичу, жителю м. Новомиргород (вул. Андрія Гурічева, 33/116, кв. 64) в приватну власність земельну ділянку площею 2,0000 га ріллі, за рахунок земель сільськогосподарського призначення, що перебувають у запасі на території Новомиргородської міської ради Кіровоградської області (Новомиргородська міська рада), кадастровий номер земельної ділянки: 3523810100:03:000:5686.

1.92. Передати громадянину Курку Віктору Володимировичу, жителю м. Новомиргород (вул. Маяковського, 38, кв. 57) в приватну власність земельну ділянку площею 2,0000 га ріллі, за рахунок земель сільськогосподарського призначення, що перебувають у запасі на території Новомиргородської міської ради Кіровоградської області (Новомиргородська міська рада), кадастровий номер земельної ділянки: 3523810100:03:000:5690.



1.93. Передати громадянину Нетребі Павлу Миколайовичу, жителю м. Новомиргород (вул. Євгенія Присяжного, 21/56, кв. 6) в приватну власність земельну ділянку площею 2,0000 га ріллі, за рахунок земель сільськогосподарського призначення, що перебувають у запасі на території Новомиргородської міської ради Кіровоградської області (Новомиргородська міська рада), кадастровий номер земельної ділянки: 3523810100:03:000:5700.

1.94. Затвердити проект землеустрою щодо відведення земельної ділянки у власність громадянці Швачка Інні Володимирівні площею 2,0000 га для ведення особистого селянського господарства, яка знаходиться за адресою: Новомиргородська міська рада Кіровоградської області (Петроострівська сільська рада).

Передати громадянці Швачка Інні Володимирівні, жительці м. Новомиргород (пров. Озерний, 7) в приватну власність земельну ділянку площею 2,0000 га пасовищ, для ведення особистого селянського господарства, за рахунок земель сільськогосподарського призначення, що перебувають у запасі на території Новомиргородської міської ради Кіровоградської області (Петроострівська сільська рада), кадастровий номер земельної ділянки: 3523886000:02:000:0379.

1.95. Затвердити проект землеустрою щодо відведення земельної ділянки у власність громадянину Ярмарковському Володимирі Миколайовичу площею 2,0000 га для ведення особистого селянського господарства, яка знаходиться за адресою: Новомиргородська міська рада Кіровоградської області (Петроострівська сільська рада).

Передати громадянину Ярмарковському Володимирі Миколайовичу, жителю м. Новомиргород (вул. Зої Космодем'янської, 21) в приватну власність земельну ділянку площею 2,0000 га пасовищ, для ведення особистого селянського господарства, за рахунок земель сільськогосподарського призначення, що перебувають у запасі на території Новомиргородської міської ради Кіровоградської області (Петроострівська сільська рада), кадастровий номер земельної ділянки: 3523886000:02:000:0343.

1.96. Затвердити проект землеустрою щодо відведення земельної ділянки у власність громадянці Завалко Надії Петрівні площею 2,0000 га для ведення особистого селянського господарства, яка знаходиться за адресою: Новомиргородська міська рада Кіровоградської області (Петроострівська сільська рада).

Передати громадянці Завалко Надії Петрівні, жительці м. Новомиргород (вул. Матросова, 41) в приватну власність земельну ділянку площею 2,0000 га пасовищ, для ведення особистого селянського господарства, за рахунок земель сільськогосподарського призначення, що перебувають у запасі на території Новомиргородської міської ради Кіровоградської області (Петроострівська сільська рада), кадастровий номер земельної ділянки: 3523886000:02:000:0019.

1.97. Затвердити проект землеустрою щодо відведення земельної ділянки у власність громадянину Урсатеву Євгенію Михайловичу площею 2,0000 га для ведення особистого селянського господарства, яка знаходиться за адресою: Новомиргородська міська рада Кіровоградської області (Капітанівська сільська рада).

Передати громадянину Урсатеву Євгенію Михайловичу, жителю м. Новомиргород (вул. Матросова, 4) в приватну власність земельну ділянку площею 2,0000 га ріллі, для ведення особистого селянського господарства, за рахунок земель сільськогосподарського призначення, що перебувають у запасі на території Новомиргородської міської ради Кіровоградської області (Капітанівська сільська рада), кадастровий номер земельної ділянки: 3523855400:02:002:0007.

1.98. Затвердити проект землеустрою щодо відведення земельної ділянки у власність громадянину Власенку Андрію Олеговичу площею 5,3013 га для ведення фермерського господарства, яка знаходиться за адресою: Новомиргородська міська рада Кіровоградської області (Канізька сільська рада).

Передати громадянину Власенку Андрію Олеговичу, жителю м Кропивницький (вул. Зеленогірська, 63) в приватну власність земельну ділянку площею 5,3013 га ріллі, для ведення фермерського господарства, за рахунок земель сільськогосподарського призначення, що перебувають у запасі на території Новомиргородської міської ради Кіровоградської області (Канізька сільська рада), кадастровий номер земельної ділянки: 3523883200:02:000:3360.

1.99. Затвердити проект землеустрою щодо відведення земельної ділянки у власність громадянці Волошиній Анні Миколаївні площею 1,9439 га для ведення особистого селянського господарства, яка знаходиться за адресою: Новомиргородська міська рада Кіровоградської області (Панчівська сільська рада).

Передати громадянці Волошиній Анні Миколаївні, жительці с. Панчеве (вул. Солдатська, 84) в приватну власність земельну ділянку площею 1,9439 га пасовищ, для ведення особистого селянського господарства, за рахунок земель сільськогосподарського призначення, що перебувають у запасі на території Новомиргородської міської ради Кіровоградської області (Панчівська сільська рада), кадастровий номер земельної ділянки: 3523885800:02:000:0798.

1.100. Затвердити проект землеустрою щодо відведення земельної ділянки у власність громадянці Неживій Олександрі Олегівні площею 2,0000 га для ведення особистого селянського господарства, яка знаходиться за адресою: Новомиргородська міська рада Кіровоградської області (Коробчинська сільська рада).

Передати громадянці Неживій Олександрі Олегівні, жительці м. Новомиргород (вул. Андрія Гурічева, 33/116, кв. 5) в приватну власність земельну ділянку площею 2,0000 га пасовищ, для ведення особистого селянського господарства, за рахунок земель сільськогосподарського призначення, що перебувають у запасі на території Новомиргородської міської ради Кіровоградської області (Коробчинська сільська рада), кадастровий номер земельної ділянки: 3523883600:02:001:0005.

1.101. Затвердити проект землеустрою щодо відведення земельної ділянки у власність громадянину Матвієнку Анатолію Вікторовичу площею 0,4318 га для ведення особистого селянського господарства, яка знаходиться за адресою: Новомиргородська міська рада Кіровоградської області (Коробчинська сільська рада).

Передати громадянину Матвієнку Анатолію Вікторовичу, жителю с. Рубаний міст в приватну власність земельну ділянку площею 0,4318 га багаторічних насаджень, для ведення особистого селянського господарства, за рахунок земель сільськогосподарського призначення, що перебувають у запасі на території Новомиргородської міської ради Кіровоградської області (Коробчинська сільська рада), кадастровий номер земельної ділянки: 3523883600:02:001:3795.

1.102. Затвердити проект землеустрою щодо відведення земельної ділянки у власність громадянці Грінці Марині Дмитрівні площею 2,0000 га для ведення особистого селянського господарства, яка знаходиться за адресою: Новомиргородська міська рада Кіровоградської області (Рубаномостівська сільська рада).

Передати громадянці Грінці Марині Дмитрівні, жительці м. Кропивницький (вул. Глінки, 2а, кв. 33) в приватну власність земельну ділянку площею 2,0000 га ріллі, для ведення особистого селянського господарства, за рахунок земель сільськогосподарського призначення, що перебувають у запасі на території Новомиргородської міської ради Кіровоградської області (Рубаномостівська сільська рада), кадастровий номер земельної ділянки: 3523886800:02:000:5247.

1.103. Затвердити проект землеустрою щодо відведення земельної ділянки у власність громадянці Скрипніковій Наталі Федорівні площею 2,0000 га для ведення особистого селянського господарства, яка знаходиться за адресою: Новомиргородська міська рада Кіровоградської області (Рубаномостівська сільська рада).

Передати громадянці Скрипніковій Наталі Федорівні, жительці м. Кропивницький (вул. Університетський, 1/7, кв. 113) в приватну власність земельну ділянку площею 2,0000 га ріллі, для ведення особистого селянського господарства, за рахунок земель сільськогосподарського призначення, що перебувають у запасі на території Новомиргородської міської ради Кіровоградської області (Рубаномостівська сільська рада), кадастровий номер земельної ділянки: 3523886800:02:000:5244.

1.104. Затвердити проект землеустрою щодо відведення земельної ділянки у власність громадянці Бондаренко Тамарі Йосипівні площею 2,0000 га для ведення особистого селянського господарства, яка знаходиться за адресою: Новомиргородська міська рада Кіровоградської області (Рубаномостівська сільська рада).

Передати громадянці Бондаренко Тамарі Йосипівні, жительці м. Кропивницький (вул. Юрія Краснокутського, 3, кв. 17) в приватну власність земельну ділянку площею 2,0000 га ріллі, для ведення особистого селянського господарства, за рахунок земель сільськогосподарського призначення, що перебувають у запасі на території Новомиргородської міської ради Кіровоградської області (Рубаномостівська сільська рада), кадастровий номер земельної ділянки: 3523886800:02:000:5243.

1.105. Затвердити проект землеустрою щодо відведення земельної ділянки у власність громадянці Сливинській Тетяні Петрівні площею 2,0000 га для ведення особистого селянського господарства, яка знаходиться за адресою: Новомиргородська міська рада Кіровоградської області (Рубаномостівська сільська рада).

Передати громадянці Сливинській Тетяні Петрівні, жительці м. Кропивницький (вул. Шатила, 5, кв. 194) в приватну власність земельну ділянку площею 2,0000 га ріллі, для ведення особистого селянського господарства, за рахунок земель сільськогосподарського призначення, що перебувають у запасі на території Новомиргородської міської ради Кіровоградської області (Рубаномостівська сільська рада), кадастровий номер земельної ділянки: 3523886800:02:000:5245.

1.106. Затвердити проект землеустрою щодо відведення земельної ділянки у власність громадянці Серопян Каріні Євгенівні площею 2,0000 га для ведення особистого селянського господарства, яка знаходиться за адресою: Новомиргородська міська рада Кіровоградської області (Рубаномостівська сільська рада).

Передати громадянці Серопян Каріні Євгенівні, жительці м. Кропивницький (просп. Університетський, 1/7, кв. 51) в приватну власність земельну ділянку площею 2,0000 га ріллі, для ведення особистого селянського господарства, за рахунок земель сільськогосподарського призначення, що перебувають у запасі на території Новомиргородської міської ради Кіровоградської області (Рубаномостівська сільська рада), кадастровий номер земельної ділянки: 3523886800:02:000:5242.

1.107. Затвердити проект землеустрою щодо відведення земельної ділянки у власність громадянці Гончаренко Інні Володимирівні площею 4,6318 га для ведення товарного сільськогосподарського виробництва, яка знаходиться за адресою: Новомиргородська міська рада Кіровоградської області (Новомиргородська міська рада).

Передати громадянці Гончаренко Інні Володимирівні, жительці м. Новомиргород (вул. Горького, 40/47) в приватну власність земельну ділянку площею 4,6318 га ріллі, для ведення товарного сільськогосподарського виробництва, за рахунок земель сільськогосподарського призначення, що перебувають у запасі на території Новомиргородської міської ради Кіровоградської області (Йосипівська сільська рада), кадастровий номер земельної ділянки: 3523882500:02:001:3184.

1.108. Затвердити проект землеустрою щодо відведення земельної ділянки у власність громадянці Гончаренко Віталіні Миколаївні площею 4,6318 га для ведення товарного сільськогосподарського виробництва, яка знаходиться за адресою: Новомиргородська міська рада Кіровоградської області (Новомиргородська міська рада).

Передати громадянці Гончаренко Віталіні Миколаївні, жительці м. Новомиргород (вул. Степова, 33) в приватну власність земельну ділянку площею 4,6318 га ріллі, для ведення товарного сільськогосподарського виробництва, за рахунок земель сільськогосподарського призначення, що перебувають у запасі на території Новомиргородської міської ради Кіровоградської області (Йосипівська сільська рада), кадастровий номер земельної ділянки: 3523882500:02:001:3185.

1.109. Затвердити проект землеустрою щодо відведення земельної ділянки у власність громадянці Лиходід Любові Сергіївні площею 4,6318 га для ведення товарного сільськогосподарського виробництва, яка знаходиться за адресою: Новомиргородська міська рада Кіровоградської області (Новомиргородська міська рада).

Передати громадянці Лиходід Любові Сергіївні, жительці м. Новомиргород (вул. Луначарського, 66/70) в приватну власність земельну ділянку площею 4,6318 га ріллі, для ведення товарного сільськогосподарського виробництва, за рахунок земель сільськогосподарського призначення, що перебувають у запасі на території Новомиргородської міської ради Кіровоградської області (Йосипівська сільська рада), кадастровий номер земельної ділянки: 3523882500:02:001:3186.

1.110. Затвердити проект землеустрою щодо відведення земельної ділянки у власність громадянину Володарському Сергію Савелійовичу площею 4,6318 га для ведення товарного сільськогосподарського виробництва, яка знаходиться за адресою: Новомиргородська міська рада Кіровоградської області (Новомиргородська міська рада).

Передати громадянину Володарському Сергію Савелійовичу, жителю м. Новомиргород (вул. Артема, 20) в приватну власність земельну ділянку площею 4,6318 га ріллі, для ведення товарного сільськогосподарського виробництва, за рахунок земель сільськогосподарського призначення, що перебувають у запасі на території Новомиргородської міської ради Кіровоградської області (Йосипівська сільська рада), кадастровий номер земельної ділянки: 3523882500:02:001:3187.

1.111. Затвердити проект землеустрою щодо відведення земельної ділянки у власність громадянці Задорожній Людмилі Валеріївні площею 1,0511 га для ведення особистого селянського господарства, яка знаходиться за адресою: Новомиргородська міська рада Кіровоградської області (Канізька сільська рада).

Передати громадянці Задорожній Людмилі Валеріївні, жительці м. Кропивницький (пров. Спускний, 36) в приватну власність земельну ділянку площею 1,0511 га ріллі, для ведення особистого селянського господарства, за рахунок земель сільськогосподарського призначення, що перебувають у запасі на території Новомиргородської міської ради Кіровоградської області (Канізька сільська рада), кадастровий номер земельної ділянки: 3523883200:02:000:5484.

1.112. Затвердити проект землеустрою щодо відведення земельної ділянки у власність громадянці Сущенко Оксані Василівні площею 1,0800 га для ведення особистого селянського господарства, яка знаходиться за адресою: Новомиргородська міська рада Кіровоградської області (Листопадівська сільська рада).

Передати громадянці Сущенко Оксані Василівні, жительці с. Листопадове (вул. Соборна, 38) в приватну власність земельну ділянку площею 1,0800 га ріллі, для ведення особистого селянського господарства, за рахунок земель сільськогосподарського призначення, що перебувають у запасі на території Новомиргородської міської ради Кіровоградської області (Листопадівська сільська рада), кадастровий номер земельної ділянки: 3523884000:02:002:5900.

1.113. Затвердити проект землеустрою щодо відведення земельної ділянки у власність громадянці Сущенко Яні Олександрівні площею 0,1400 га для ведення особистого селянського господарства, яка знаходиться за адресою: Новомиргородська міська рада Кіровоградської області (Листопадівська сільська рада).

Передати громадянці Сущенко Яні Олександрівні, жительці с. Листопадове (вул. Соборна, 38) в приватну власність земельну ділянку площею 0,1400 га ріллі, для ведення особистого селянського господарства, за рахунок земель сільськогосподарського призначення, що перебувають у запасі на території Новомиргородської міської ради Кіровоградської області (Листопадівська сільська рада), кадастровий номер земельної ділянки: 3523884000:02:002:0307.

1.114. Затвердити проект землеустрою щодо відведення земельної ділянки у власність громадянину Нетребі Михайлу Дмитровичу площею 0,5800 га для ведення особистого селянського господарства, яка знаходиться за адресою: Новомиргородська міська рада Кіровоградської області (Листопадівська сільська рада).

Передати громадянину Нетребі Михайлу Дмитровичу, жителю с. Листопадове (вул. Перемоги, 4) в приватну власність земельну ділянку площею 0,5800 га ріллі, для ведення особистого селянського господарства, за рахунок земель сільськогосподарського призначення, що перебувають у запасі на території Новомиргородської міської ради Кіровоградської області (Листопадівська сільська рада), кадастровий номер земельної ділянки: 3523884000:02:002:0383.

1.115. Затвердити проект землеустрою щодо відведення земельної ділянки у власність громадянину Горбенку Андрію Дмитровичу площею 2,0000 га для ведення особистого селянського господарства, яка знаходиться за адресою: Новомиргородська міська рада Кіровоградської області (Петроострівська сільська рада).

Передати громадянину Горбенку Андрію Дмитровичу, жителю с. Петроострів (вул. Перемоги, 38) в приватну власність земельну ділянку площею 2,0000 га багаторічних насаджень, для ведення особистого селянського господарства, за рахунок земель сільськогосподарського призначення, що перебувають у запасі на території Новомиргородської міської ради Кіровоградської області (Петроострівська сільська рада), кадастровий номер земельної ділянки: 3523886000:02:000:0432.

1.116. Затвердити проект землеустрою щодо відведення земельної ділянки у власність громадянину Міхненку Сергію Вікторовичу площею 2,0000 га для ведення особистого селянського господарства, яка знаходиться за адресою: Новомиргородська міська рада Кіровоградської області (Петроострівська сільська рада).

Передати громадянину Міхненку Сергію Вікторовичу, жителю м. Новомиргород (вул. Іллінська, 21) в приватну власність земельну ділянку площею 2,0000 га пасовищ, для ведення особистого селянського господарства, за рахунок земель сільськогосподарського призначення, що перебувають у запасі на території Новомиргородської міської ради Кіровоградської області (Петроострівська сільська рада), кадастровий номер земельної ділянки: 3523886000:02:000:0050.

1.117. Затвердити проект землеустрою щодо відведення земельної ділянки у власність громадянину Руднику Олександрю Васильовичу площею 2,0000 га для ведення особистого селянського господарства, яка знаходиться за адресою: Новомиргородська міська рада Кіровоградської області (Петроострівська сільська рада).

Передати громадянину Руднику Олександрю Васильовичу, жителю с. Петроострів (вул. Набережна, 4) в приватну власність земельну ділянку площею 2,0000 га пасовищ, для ведення особистого селянського господарства, за рахунок земель сільськогосподарського призначення, що перебувають у запасі на території Новомиргородської міської ради Кіровоградської області (Петроострівська сільська рада), кадастровий номер земельної ділянки: 3523886000:02:000:0429.

1.118. Затвердити проект землеустрою щодо відведення земельної ділянки у власність громадянці Кавун Єлизаветі Олегівні площею 2,0000 га для ведення особистого селянського господарства, яка знаходиться за адресою: Новомиргородська міська рада Кіровоградської області (Петроострівська сільська рада).

Передати громадянці Кавун Єлизаветі Олегівні, жительці м. Новомиргород (вул. Василя Капніста, 22) в приватну власність земельну ділянку площею 2,0000 га пасовищ, для ведення особистого селянського господарства, за рахунок земель сільськогосподарського призначення, що перебувають у запасі на території Новомиргородської міської ради Кіровоградської області (Петроострівська сільська рада), кадастровий номер земельної ділянки: 3523886000:02:000:0380.

1.119. Затвердити проект землеустрою щодо відведення земельної ділянки у власність громадянці Дубчак Лідії Миколаївні площею 2,0000 га для ведення особистого селянського господарства, яка знаходиться за адресою: Новомиргородська міська рада Кіровоградської області (Дібрівська сільська рада).

Передати громадянці Дубчак Лідії Миколаївні, жительці с. Дібрівка (вул. Шевченка, 28) в приватну власність земельну ділянку площею 2,0000 га ріллі, для ведення особистого селянського господарства, за рахунок земель сільськогосподарського призначення, що перебувають у запасі на території Новомиргородської міської ради Кіровоградської області (Дібрівська сільська рада), кадастровий номер земельної ділянки: 3523881300:02:000:0046.

1.120. Затвердити проект землеустрою щодо відведення земельної ділянки у власність громадянці Кутузовій Ользі Володимирівні площею 2,0000 га для ведення особистого селянського господарства, яка знаходиться за адресою: Новомиргородська міська рада Кіровоградської області (Дібрівська сільська рада).

Передати громадянці Кутузовій Ользі Володимирівні, жительці смт. Нове (вул. Металургів, 33) в приватну власність земельну ділянку площею 2,0000 га ріллі, для ведення особистого селянського господарства, за рахунок земель сільськогосподарського призначення, що перебувають у запасі на території Новомиргородської міської ради Кіровоградської області (Дібрівська сільська рада), кадастровий номер земельної ділянки: 3523881300:02:000:0011.

1.121. Затвердити проект землеустрою щодо відведення земельної ділянки у власність громадянину Дирда Володимиру Миколайовичу площею 2,0000 га для ведення особистого селянського господарства, яка знаходиться за адресою: Новомиргородська міська рада Кіровоградської області (Дібрівська сільська рада).



Передати громадянину Дирда Володимирі Миколайовичу, жителю смт. Нове (вул. Металургів, 33, кв. 46) в приватну власність земельну ділянку площею 2,0000 га ріллі, для ведення особистого селянського господарства, за рахунок земель сільськогосподарського призначення, що перебувають у запасі на території Новомиргородської міської ради Кіровоградської області (Дібрівська сільська рада), кадастровий номер земельної ділянки: 3523881300:02:000:0012.

1.122. Затвердити проект землеустрою щодо відведення земельної ділянки у власність громадянці Завірюхі Тетяні Володимирівні площею 1,9996 га для ведення особистого селянського господарства, яка знаходиться за адресою: Новомиргородська міська рада Кіровоградської області (Дібрівська сільська рада).

Передати громадянці Завірюхі Тетяні Володимирівні, жительці м. Обухів (вул. Сосновий мкр-н, буд.2, кв.189) в приватну власність земельну ділянку площею 1,9996 га ріллі, для ведення особистого селянського господарства, за рахунок земель сільськогосподарського призначення, що перебувають у запасі на території Новомиргородської міської ради Кіровоградської області (Дібрівська сільська рада), кадастровий номер земельної ділянки: 3523881300:02:000:0025.

1.123. Затвердити проект землеустрою щодо відведення земельної ділянки у власність громадянину Лакуста Олександрі Корнільовичу площею 2,0000 га для ведення особистого селянського господарства, яка знаходиться за адресою: Новомиргородська міська рада Кіровоградської області (Дібрівська сільська рада).

Передати громадянину Лакуста Олександрі Корнільовичу, жителю м. Новомирогод (вул. Білоглинська, 69а) в приватну власність земельну ділянку площею 2,0000 га ріллі, для ведення особистого селянського господарства, за рахунок земель сільськогосподарського призначення, що перебувають у запасі на території Новомиргородської міської ради Кіровоградської області (Дібрівська сільська рада), кадастровий номер земельної ділянки: 3523881300:02:000:0047.

1.124. Затвердити проект землеустрою щодо відведення земельної ділянки у власність громадянці Григораш Любові Олександрівні площею 2,0000 га для ведення особистого селянського господарства, яка знаходиться за адресою: Новомиргородська міська рада Кіровоградської області (Дібрівська сільська рада).

Передати громадянці Григораш Любові Олександрівні, жительці с. Дібрівка (вул. Шевченка, 18) в приватну власність земельну ділянку площею 2,0000 га ріллі, для ведення особистого селянського господарства, за рахунок земель сільськогосподарського призначення, що перебувають у запасі на території Новомиргородської міської ради Кіровоградської області (Дібрівська сільська рада), кадастровий номер земельної ділянки: 3523881300:02:000:0033.

1.125. Затвердити проект землеустрою щодо відведення земельної ділянки у власність громадянину Шовковому Володимиру Григоровичу площею 2,0000 га для ведення особистого селянського господарства, яка знаходиться за адресою: Новомиргородська міська рада Кіровоградської області (Дібрівська сільська рада).

Передати громадянину Шовковому Володимиру Григоровичу, жителю м. Кропивницький (вул. Куйбишева, 109) в приватну власність земельну ділянку площею 2,0000 га ріллі, для ведення особистого селянського господарства, за рахунок земель сільськогосподарського призначення, що перебувають у запасі на території Новомиргородської міської ради Кіровоградської області (Дібрівська сільська рада), кадастровий номер земельної ділянки: 3523881300:02:000:0042.

1.126. Затвердити проект землеустрою щодо відведення земельної ділянки у власність громадянці Стояновій Любові Михайлівні площею 2,0000 га для ведення особистого селянського господарства, яка знаходиться за адресою: Новомиргородська міська рада Кіровоградської області (Дібрівська сільська рада).

Передати громадянці Стояновій Любові Михайлівні, жительці м. Кропивницький (вул. Добровольського, 13, кв.11) в приватну власність земельну ділянку площею 2,0000 га ріллі, для ведення особистого селянського господарства, за рахунок земель сільськогосподарського призначення, що перебувають у запасі на території Новомиргородської міської ради Кіровоградської області (Дібрівська сільська рада), кадастровий номер земельної ділянки: 3523881300:02:000:0044.

1.127. Затвердити проект землеустрою щодо відведення земельної ділянки у власність громадянину Тиблевич Сергію Миколайовичу площею 2,0000 га для ведення особистого селянського господарства, яка знаходиться за адресою: Новомиргородська міська рада Кіровоградської області (Дібрівська сільська рада).

Передати громадянину Тиблевич Сергію Миколайовичу, жителю с. Дібрівка (вул. Лісна, 49) в приватну власність земельну ділянку площею 2,0000 га ріллі, для ведення особистого селянського господарства, за рахунок земель сільськогосподарського призначення, що перебувають у запасі на території Новомиргородської міської ради Кіровоградської області (Дібрівська сільська рада), кадастровий номер земельної ділянки: 3523881300:02:000:0023.

1.128. Затвердити проект землеустрою щодо відведення земельної ділянки у власність громадянину Березніченку Станіславу Володимировичу площею 2,0000 га для ведення особистого селянського господарства, яка знаходиться за адресою: Новомиргородська міська рада Кіровоградської області (Дібрівська сільська рада).

Передати громадянину Березніченку Станіславу Володимировичу, жителю м. Кропивницький (вул. Вокзальна, 20) в приватну власність земельну ділянку площею 2,0000 га ріллі, для ведення особистого селянського господарства, за рахунок земель сільськогосподарського призначення, що перебувають у запасі на території Новомиргородської міської ради Кіровоградської області (Дібрівська сільська рада), кадастровий номер земельної ділянки: 3523881300:02:000:0057.

1.129. Затвердити проект землеустрою щодо відведення земельної ділянки у власність громадянці Сиротінській Оксані Василівні площею 2,0000 га для ведення особистого селянського господарства, яка знаходиться за адресою: Новомиргородська міська рада Кіровоградської області (Дібрівська сільська рада).

Передати громадянці Сиротінській Оксані Василівні, жительці м. Кропивницький (сmt. Нове, вул. Металургів, 25, кв.18) в приватну власність земельну ділянку площею 2,0000 га ріллі, для ведення особистого селянського господарства, за рахунок земель сільськогосподарського призначення, що перебувають у запасі на території Новомиргородської міської ради Кіровоградської області (Дібрівська сільська рада), кадастровий номер земельної ділянки: 3523881300:02:000:0049.

1.130. Затвердити проект землеустрою щодо відведення земельної ділянки у власність громадянину Цивинда Петру Івановичу площею 2,0000 га для ведення особистого селянського господарства, яка знаходиться за адресою: Новомиргородська міська рада Кіровоградської області (Дібрівська сільська рада).

Передати громадянину Цивинда Петру Івановичу, жителю м. Кропивницький (вул. Добровольського, 13, кв. 11) в приватну власність земельну ділянку площею 2,0000 га ріллі, для ведення особистого селянського господарства, за рахунок земель сільськогосподарського призначення, що перебувають у запасі на території Новомиргородської міської ради Кіровоградської області (Дібрівська сільська рада), кадастровий номер земельної ділянки: 3523881300:02:000:0017.

1.131. Затвердити проект землеустрою щодо відведення земельної ділянки у власність громадянці Цивинда Оксані Петрівні площею 2,0000 га для ведення особистого селянського господарства, яка знаходиться за адресою: Новомиргородська міська рада Кіровоградської області (Дібрівська сільська рада).

Передати громадянці Цивинда Оксані Петрівні, жительці м. Кропивницький (вул. Добровольського, 13, кв.11) в приватну власність земельну ділянку площею 2,0000 га ріллі, для ведення особистого селянського господарства, за рахунок земель сільськогосподарського призначення, що перебувають у запасі на території Новомиргородської міської ради Кіровоградської області (Дібрівська сільська рада), кадастровий номер земельної ділянки: 3523881300:02:000:0034.

1.132. Затвердити проект землеустрою щодо відведення земельної ділянки у власність громадянці Бровар Людмилі Володимирівні площею 2,0000 га для ведення особистого селянського господарства, яка знаходиться за адресою: Новомиргородська міська рада Кіровоградської області (Дібрівська сільська рада).

Передати громадянці Бровар Людмилі Володимирівні, жительці с. Костянтинівка (вул. Миру, 2а) в приватну власність земельну ділянку площею 2,0000 га ріллі, для ведення особистого селянського господарства, за рахунок земель сільськогосподарського призначення, що перебувають у запасі на території Новомиргородської міської ради Кіровоградської області (Дібрівська сільська рада), кадастровий номер земельної ділянки: 3523881300:02:000:0056.

1.133. Затвердити проект землеустрою щодо відведення земельної ділянки у власність громадянину Чернякову Олегу Юрійовичу площею 2,0000 га для ведення особистого селянського господарства, яка знаходиться за адресою: Новомиргородська міська рада Кіровоградської області (Дібрівська сільська рада).

Передати громадянину Чернякову Олегу Юрійовичу, жителю с. Костянтинівка (вул. Вокзальна, 13а) в приватну власність земельну ділянку площею 2,0000 га ріллі, для ведення особистого селянського господарства, за рахунок земель сільськогосподарського призначення, що перебувають у запасі на території Новомиргородської міської ради Кіровоградської області (Дібрівська сільська рада), кадастровий номер земельної ділянки: 3523881300:02:000:0051.

1.134. Затвердити проект землеустрою щодо відведення земельної ділянки у власність громадянці Черняковій Катерині Борисівні площею 2,0000 га для ведення особистого селянського господарства, яка знаходиться за адресою: Новомиргородська міська рада Кіровоградської області (Дібрівська сільська рада).

Передати громадянці Черняковій Катерині Борисівні, жительці с. Костянтинівка (вул. Вокзальна, 13а) в приватну власність земельну ділянку площею 2,0000 га ріллі, для ведення особистого селянського господарства, за рахунок земель сільськогосподарського призначення, що перебувають у запасі на території Новомиргородської міської ради Кіровоградської області (Дібрівська сільська рада), кадастровий номер земельної ділянки: 3523881300:02:000:0043.

1.135. Затвердити проект землеустрою щодо відведення земельної ділянки у власність громадянці Черняковій Світлані Миколаївні площею 2,0000 га для ведення особистого селянського господарства, яка знаходиться за адресою: Новомиргородська міська рада Кіровоградської області (Дібрівська сільська рада).

Передати громадянці Черняковій Світлані Миколаївні, жительці с. Костянтинівка (вул. Вокзальна, 13а) в приватну власність земельну ділянку площею 2,0000 га ріллі, для ведення особистого селянського господарства, за рахунок земель сільськогосподарського призначення, що перебувають у запасі на території Новомиргородської міської ради Кіровоградської області (Дібрівська сільська рада), кадастровий номер земельної ділянки: 3523881300:02:000:0019.

1.136. Затвердити проект землеустрою щодо відведення земельної ділянки у власність громадянці Кучер Світлані Анатоліївні площею 2,0000 га для ведення особистого селянського господарства, яка знаходиться за адресою: Новомиргородська міська рада Кіровоградської області (Дібрівська сільська рада).

Передати громадянці Кучер Світлані Анатоліївні, жительці смт. Капітанівка (вул. Смілянська, 82) в приватну власність земельну ділянку площею 2,0000 га ріллі, для ведення особистого селянського господарства, за рахунок земель сільськогосподарського призначення, що перебувають у запасі на території Новомиргородської міської ради Кіровоградської області (Дібрівська сільська рада), кадастровий номер земельної ділянки: 3523881300:02:000:0015.

1.137. Затвердити проект землеустрою щодо відведення земельної ділянки у власність громадянину Мохнатчук Андрію Анатолійовичу площею 2,0000 га для ведення особистого селянського господарства, яка знаходиться за адресою: Новомиргородська міська рада Кіровоградської області (Дібрівська сільська рада).

Передати громадянину Мохнатчук Андрію Анатолійовичу, жителю с. Тишківка (вул. Берегова, 29) в приватну власність земельну ділянку площею 2,0000 га ріллі, для ведення особистого селянського господарства, за рахунок земель сільськогосподарського призначення, що перебувають у запасі на території Новомиргородської міської ради Кіровоградської області (Дібрівська сільська рада), кадастровий номер земельної ділянки: 3523881300:02:000:0065.

1.138. Затвердити проект землеустрою щодо відведення земельної ділянки у власність громадянці Ковтонюк Катерині Володимирівні площею 1,9998 га для ведення особистого селянського господарства, яка знаходиться за адресою: Новомиргородська міська рада Кіровоградської області (Дібрівська сільська рада).

Передати громадянці Ковтонюк Катерині Володимирівні, жительці смт. Капітанівка (вул. Промислова, 35/2) в приватну власність земельну ділянку площею 1,9998 га ріллі, для ведення особистого селянського господарства, за рахунок земель сільськогосподарського призначення, що перебувають у запасі на території Новомиргородської міської ради Кіровоградської області (Дібрівська сільська рада), кадастровий номер земельної ділянки: 3523881300:02:000:0014.

1.139. Затвердити проект землеустрою щодо відведення земельної ділянки у власність громадянці Завірюсі Валентині Григорівні площею 2,0000 га для ведення особистого селянського господарства, яка знаходиться за адресою: Новомиргородська міська рада Кіровоградської області (Дібрівська сільська рада).

Передати громадянці Завірюсі Валентині Григорівні, жительці м. Новомиргород (вул. Оболенського, 40) в приватну власність земельну ділянку площею 2,0000 га ріллі, для ведення особистого селянського господарства, за рахунок земель сільськогосподарського призначення, що перебувають у запасі на території Новомиргородської міської ради Кіровоградської області (Дібрівська сільська рада), кадастровий номер земельної ділянки: 3523881300:02:000:0061.

1.140. Затвердити проект землеустрою щодо відведення земельної ділянки у власність громадянину Шкуратову Олександрю Олеговичу площею 2,0000 га для ведення особистого селянського господарства, яка знаходиться за адресою: Новомиргородська міська рада Кіровоградської області (Дібрівська сільська рада).

Передати громадянину Шкуратову Олександрю Олеговичу, жителю м. Новомиргород (вул. Соборності, 37) в приватну власність земельну ділянку площею 2,0000 га ріллі, для ведення особистого селянського господарства, за рахунок земель сільськогосподарського призначення, що перебувають у запасі на території Новомиргородської міської ради Кіровоградської області (Дібрівська сільська рада), кадастровий номер земельної ділянки: 3523881300:02:000:0058.

1.141. Затвердити проект землеустрою щодо відведення земельної ділянки у власність громадянці Урсуляк Надії Олександрівні площею 2,0000 га для ведення особистого селянського господарства, яка знаходиться за адресою: Новомиргородська міська рада Кіровоградської області (Дібрівська сільська рада).

Передати громадянці Урсуляк Надії Олександрівні, жительці м. Новомиргород (вул. Шевченка, 58) в приватну власність земельну ділянку площею 2,0000 га ріллі, для ведення особистого селянського господарства, за рахунок земель сільськогосподарського призначення, що перебувають у запасі на території Новомиргородської міської ради Кіровоградської області (Дібрівська сільська рада), кадастровий номер земельної ділянки: 3523881300:02:000:0062.

1.142. Затвердити проект землеустрою щодо відведення земельної ділянки у власність громадянці Совенко Вікторії Володимирівні площею 2,0000 га для ведення особистого селянського господарства, яка знаходиться за адресою: Новомиргородська міська рада Кіровоградської області (Дібрівська сільська рада).

Передати громадянці Совенко Вікторії Володимирівні, жительці м. Новомиргород (вул. Білоглинська, 69а) в приватну власність земельну ділянку площею 2,0000 га ріллі, для ведення особистого селянського господарства, за рахунок земель сільськогосподарського призначення, що перебувають у запасі на території Новомиргородської міської ради Кіровоградської області (Дібрівська сільська рада), кадастровий номер земельної ділянки: 3523881300:02:000:0013.

1.143. Затвердити проект землеустрою щодо відведення земельної ділянки у власність громадянці Шкуратовій Ользі Михайлівні площею 2,0000 га для ведення особистого селянського господарства, яка знаходиться за адресою: Новомиргородська міська рада Кіровоградської області (Дібрівська сільська рада).

Передати громадянці Шкуратовій Ользі Михайлівні, жительці м. Новомиргород (вул. Соборності, 37) в приватну власність земельну ділянку площею 2,0000 га ріллі, для ведення особистого селянського господарства, за рахунок земель сільськогосподарського призначення, що перебувають у запасі на території Новомиргородської міської ради Кіровоградської області (Дібрівська сільська рада), кадастровий номер земельної ділянки: 3523881300:02:000:0050.

1.144. Затвердити проект землеустрою щодо відведення земельної ділянки у власність громадянину Сиротінському Сергію Васильовичу площею 1,5529 га для ведення особистого селянського господарства, яка знаходиться за адресою: Новомиргородська міська рада Кіровоградської області (Дібрівська сільська рада).

Передати громадянину Сиротінському Сергію Васильовичу, жителю с. Василівка (вул. Шевченка,1) в приватну власність земельну ділянку площею 1,5529 га ріллі, для ведення особистого селянського господарства, за рахунок земель сільськогосподарського призначення, що перебувають у запасі на території Новомиргородської міської ради Кіровоградської області (Дібрівська сільська рада), кадастровий номер земельної ділянки: 3523881300:02:000:0055.

1.145. Затвердити проект землеустрою щодо відведення земельної ділянки у власність громадянці Шовковій Вірі Григорівні площею 2,0000 га для ведення особистого селянського господарства, яка знаходиться за адресою: Новомиргородська міська рада Кіровоградської області (Дібрівська сільська рада).

Передати громадянці Шовковій Вірі Григорівні, жительці с. Василівка (вул. Шевченка, 31) в приватну власність земельну ділянку площею 2,0000 га ріллі, для ведення особистого селянського господарства, за рахунок земель сільськогосподарського призначення, що перебувають у запасі на території Новомиргородської міської ради Кіровоградської області (Дібрівська сільська рада), кадастровий номер земельної ділянки: 3523881300:02:000:0016.

1.146. Затвердити проект землеустрою щодо відведення земельної ділянки у власність громадянці Сиротінській Ганні Іванівні площею 2,0000 га для ведення особистого селянського господарства, яка знаходиться за адресою: Новомиргородська міська рада Кіровоградської області (Дібрівська сільська рада).

Передати громадянці Сиротінській Ганні Іванівні, жительці с. Василівка (вул. Шевченка, 1) в приватну власність земельну ділянку площею 2,0000 га ріллі, для ведення особистого селянського господарства, за рахунок земель сільськогосподарського призначення, що перебувають у запасі на території Новомиргородської міської ради Кіровоградської області (Дібрівська сільська рада), кадастровий номер земельної ділянки: 3523881300:02:000:0036.

1.147. Затвердити проект землеустрою щодо відведення земельної ділянки у власність громадянину Геращенку Владиславу Володимировичу площею 2,0000 га для ведення особистого селянського господарства, яка знаходиться за адресою: Новомиргородська міська рада Кіровоградської області (Дібрівська сільська рада).

Передати громадянину Геращенку Владиславу Володимировичу, жителю с. Дібрівка (вул. Молодіжна,11) в приватну власність земельну ділянку площею 2,0000 га ріллі, для ведення особистого селянського господарства, за рахунок земель сільськогосподарського призначення, що перебувають у запасі на території Новомиргородської міської ради Кіровоградської області (Дібрівська сільська рада), кадастровий номер земельної ділянки: 3523881300:02:000:0059.

1.148. Затвердити проект землеустрою щодо відведення земельної ділянки у власність громадянину Березніченку Олександрю Олександровичу площею 2,0000 га для ведення особистого селянського господарства, яка знаходиться за адресою: Новомиргородська міська рада Кіровоградської області (Дібрівська сільська рада).

Передати громадянину Березніченку Олександрю Олександровичу, жителю с. Дібрівка (вул. Молодіжна,15) в приватну власність земельну ділянку площею 2,0000 га ріллі, для ведення особистого селянського господарства, за рахунок земель сільськогосподарського призначення, що перебувають у запасі на території Новомиргородської міської ради Кіровоградської області (Дібрівська сільська рада), кадастровий номер земельної ділянки: 3523881300:02:000:0031.

1.149. Затвердити проект землеустрою щодо відведення земельної ділянки у власність громадянину Березніченку Віталію Олександровичу площею 2,0000 га для ведення особистого селянського господарства, яка знаходиться за адресою: Новомиргородська міська рада Кіровоградської області (Дібрівська сільська рада).



Передати громадянину Березніченку Віталію Олександровичу, жителю с. Дібрівка (вул. Молодіжна,15) в приватну власність земельну ділянку площею 2,0000 га ріллі, для ведення особистого селянського господарства, за рахунок земель сільськогосподарського призначення, що перебувають у запасі на території Новомиргородської міської ради Кіровоградської області (Дібрівська сільська рада), кадастровий номер земельної ділянки: 3523881300:02:000:0064.

1.150. Затвердити проект землеустрою щодо відведення земельної ділянки у власність громадянину Кучерук Івану Івановичу площею 2,0000 га для ведення особистого селянського господарства, яка знаходиться за адресою: Новомиргородська міська рада Кіровоградської області (Дібрівська сільська рада).

Передати громадянину Кучерук Івану Івановичу, жителю м. Гайворон (пров. Мічуріна,18) в приватну власність земельну ділянку площею 2,0000 га ріллі, для ведення особистого селянського господарства, за рахунок земель сільськогосподарського призначення, що перебувають у запасі на території Новомиргородської міської ради Кіровоградської області (Дібрівська сільська рада), кадастровий номер земельної ділянки: 3523881300:02:000:0027.

1.151. Затвердити проект землеустрою щодо відведення земельної ділянки у власність громадянці Безручко Вікторії Михайлівні площею 2,0000 га для ведення особистого селянського господарства, яка знаходиться за адресою: Новомиргородська міська рада Кіровоградської області (Дібрівська сільська рада).

Передати громадянці Безручко Вікторії Михайлівні, жительці с. Паліївка (пров. Шкільний,4) в приватну власність земельну ділянку площею 2,0000 га ріллі, для ведення особистого селянського господарства, за рахунок земель сільськогосподарського призначення, що перебувають у запасі на території Новомиргородської міської ради Кіровоградської області (Дібрівська сільська рада), кадастровий номер земельної ділянки: 3523881300:02:000:0018.

1.152. Затвердити проект землеустрою щодо відведення земельної ділянки у власність громадянину Завірюха Юрію Олександровичу площею 2,0000 га для ведення особистого селянського господарства, яка знаходиться за адресою: Новомиргородська міська рада Кіровоградської області (Дібрівська сільська рада).

Передати громадянину Завірюха Юрію Олександровичу, жителю м. Київ (вул. Богомольця,8) в приватну власність земельну ділянку площею 2,0000 га ріллі, для ведення особистого селянського господарства, за рахунок земель сільськогосподарського призначення, що перебувають у запасі на території Новомиргородської міської ради Кіровоградської області (Дібрівська сільська рада), кадастровий номер земельної ділянки: 3523881300:02:000:0060.

1.153. Затвердити проект землеустрою щодо відведення земельної ділянки у власність громадянці Бойко Людмилі Степанівні площею 3,9500 га для ведення фермерського господарства, яка знаходиться за адресою: Новомиргородська міська рада Кіровоградської області (Новомиргородська міська рада).

Передати громадянці Бойко Людмилі Степанівні, жительці с. Лікареве в приватну власність земельну ділянку площею 3,9500 га ріллі, для ведення фермерського господарства, за рахунок земель сільськогосподарського призначення, що перебувають у запасі на території Новомиргородської міської ради Кіровоградської області (Новомиргородська міська рада), кадастровий номер земельної ділянки: 3523810100:02:000:3532.

1.154. Затвердити проект землеустрою щодо відведення земельної ділянки у власність громадянці Бойко Валентині Іванівні площею 3,9500 га для ведення товарного сільськогосподарського виробництва, яка знаходиться за адресою: Новомиргородська міська рада Кіровоградської області (Новомиргородська міська рада).

Передати громадянці Бойко Валентині Іванівні, жительці с. Лікареве в приватну власність земельну ділянку площею 3,9500 га ріллі, для ведення товарного сільськогосподарського виробництва, за рахунок земель сільськогосподарського призначення, що перебувають у запасі на території Новомиргородської міської ради Кіровоградської області (Новомиргородська міська рада), кадастровий номер земельної ділянки: 3523810100:02:000:3531.

1.155. Затвердити проект землеустрою щодо відведення земельної ділянки у власність громадянці Швець Ніні Митрофанівні площею 3,4000 га для ведення товарного сільськогосподарського виробництва, яка знаходиться за адресою: Новомиргородська міська рада Кіровоградської області (Новомиргородська міська рада).

Передати громадянці Швець Ніні Митрофанівні, жительці с. Лікареве в приватну власність земельну ділянку площею 3,4000 га ріллі, для ведення товарного сільськогосподарського виробництва, за рахунок земель сільськогосподарського призначення, що перебувають у запасі на території Новомиргородської міської ради Кіровоградської області (Новомиргородська міська рада), кадастровий номер земельної ділянки: 3523810100:02:000:3530.

1.156. Затвердити проект землеустрою щодо відведення земельних ділянок загальною площею 32,00 га у власність громадян для ведення особистого селянського господарства, яка знаходиться за адресою: Новомиргородська міська рада Кіровоградської області (Капітанівська сільська рада).

1.156.1 Передати громадянці Вусатій Тетяні Іванівні, жительці с. Журавка, Черкаська область, Шполянський район (вул. Гагаріна, 37) в приватну власність земельну ділянку площею 2,0000 га ріллі, для ведення особистого селянського господарства, за рахунок земель сільськогосподарського призначення, що перебувають у запасі на території Новомиргородської міської ради Кіровоградської області (Капітанівська сільська рада), кадастровий номер земельної ділянки: 3523855400:02:002:5103.

1.156.2. Передати громадянину Вусатому Ігорю Сергійовичу, жителю с. Журавка, Черкаська область, Шполянський район, в приватну власність земельну ділянку площею 2,0000 га ріллі, для ведення особистого селянського господарства, за рахунок земель сільськогосподарського призначення, що перебувають у запасі на території Новомиргородської міської ради Кіровоградської області (Капітанівська сільська рада), кадастровий номер земельної ділянки: 3523855400:02:002:5104.

1.156.3. Передати громадянину Мандичу Олександрю Леонідовичу, жителю м. Черкаси, Черкаська область, Шполянський район (вул. Седова, 1, кв.16) в приватну власність земельну ділянку площею 2,0000 га ріллі, для ведення особистого селянського господарства, за рахунок земель сільськогосподарського призначення, що перебувають у запасі на території Новомиргородської міської ради Кіровоградської області (Капітанівська сільська рада), кадастровий номер земельної ділянки: 3523855400:02:002:5105.

1.156.4. Передати громадянці Мандич Тамілі Володимирівні, жительці м. Черкаси (вул. Новопречистинська, 1 кв. 16) в приватну власність земельну ділянку площею 2,0000 га ріллі, для ведення особистого селянського господарства, за рахунок земель сільськогосподарського призначення, що перебувають у запасі на території Новомиргородської міської ради Кіровоградської області (Капітанівська сільська рада), кадастровий номер земельної ділянки: 3523855400:02:002:5106.

1.156.5. Передати громадянці Кабаченко Людмилі Петрівні, жительці с. Прищепівка (вул. Суворова, 1а, кв. 4) в приватну власність земельну ділянку площею 2,0000 га ріллі, для ведення особистого селянського господарства, за рахунок земель сільськогосподарського призначення, що перебувають у запасі на території Новомиргородської міської ради Кіровоградської області (Капітанівська сільська рада), кадастровий номер земельної ділянки: 3523855400:02:002:5107.

1.156.6. Передати громадянці Бабці Софії Ігорівні, жительці м. Кропивницький (пл. Дружби Народів, 5 кв. 58) в приватну власність земельну ділянку площею 2,0000 га ріллі, для ведення особистого селянського господарства, за рахунок земель сільськогосподарського призначення, що перебувають у запасі на території Новомиргородської міської ради Кіровоградської області (Капітанівська сільська рада), кадастровий номер земельної ділянки: 3523855400:02:002:5108.

1.156.7. Передати громадянці Свистуновій Катерині Юріївні, жительці м. Новомиргород (вул. Маяковського, 18/8, кв. 25) в приватну власність земельну ділянку площею 2,0000 га ріллі, для ведення особистого селянського господарства, за рахунок земель сільськогосподарського призначення, що перебувають у запасі на території Новомиргородської міської ради Кіровоградської області (Капітанівська сільська рада), кадастровий номер земельної ділянки: 3523855400:02:002:5109.

1.156.8. Передати громадянці Титаренко Наталії Олександрівні, жительці с. Прищепівка (вул. Суворова, 10) в приватну власність земельну ділянку площею 2,0000 га ріллі, для ведення особистого селянського господарства, за рахунок земель сільськогосподарського призначення, що перебувають у запасі на території Новомиргородської міської ради Кіровоградської області (Капітанівська сільська рада), кадастровий номер земельної ділянки: 3523855400:02:002:5110.

1.156.9. Передати громадянину Титаренко Олександрю Петровичу, жителю с. Прищепівка (вул. Суворова, 10) в приватну власність земельну ділянку площею 2,0000 га ріллі, для ведення особистого селянського господарства, за рахунок земель сільськогосподарського призначення, що перебувають у запасі на території Новомиргородської міської ради Кіровоградської області (Капітанівська сільська рада), кадастровий номер земельної ділянки: 3523855400:02:002:5111.

1.156.10. Передати громадянці Мацієвській Мар'яні Михайлівні, жительці смт. Капітанівка (вул. Берегова, 17) в приватну власність земельну ділянку площею 2,0000 га ріллі, для ведення особистого селянського господарства, за рахунок земель сільськогосподарського призначення, що перебувають у запасі на території Новомиргородської міської ради Кіровоградської області (Капітанівська сільська рада), кадастровий номер земельної ділянки: 3523855400:02:002:5112.

1.156.11. Передати громадянину Якименку Віктору Володимировичу, жителю м. Новомиргород (вул. Садова, 103) в приватну власність земельну ділянку площею 2,0000 га ріллі, для ведення особистого селянського господарства, за рахунок земель сільськогосподарського призначення, що перебувають у запасі на території Новомиргородської міської ради Кіровоградської області (Капітанівська сільська рада), кадастровий номер земельної ділянки: 3523855400:02:002:5113.

1.156.12. Передати громадянину Жовні Петру Антоновичу, жителю с. Прищепівка (вул. Чайковського, 2) в приватну власність земельну ділянку площею 2,0000 га ріллі, для ведення особистого селянського господарства, за рахунок земель сільськогосподарського призначення, що перебувають у запасі на території Новомиргородської міської ради Кіровоградської області (Капітанівська сільська рада), кадастровий номер земельної ділянки: 3523855400:02:002:5114.

1.156.13. Передати громадянці Скирденко Ірині Яківні, жительці смт. Капітанівка (вул. Софіївська, 2) в приватну власність земельну ділянку площею 2,0000 га ріллі, для ведення особистого селянського господарства, за рахунок земель сільськогосподарського призначення, що перебувають у запасі на території Новомиргородської міської ради Кіровоградської області (Капітанівська сільська рада), кадастровий номер земельної ділянки: 3523855400:02:002:5115.

1.156.14. Передати громадянину Жукову Денису Сергійовичу, жителю смт. Капітанівка (вул. Шкільна, 11а) в приватну власність земельну ділянку площею 2,0000 га ріллі, для ведення особистого селянського господарства, за рахунок земель сільськогосподарського призначення, що перебувають у запасі на території Новомиргородської міської ради Кіровоградської області (Капітанівська сільська рада), кадастровий номер земельної ділянки: 3523855400:02:002:5116.

1.156.15. Передати громадянці Заїченко Альоні Миколаївні, жительці смт. Капітанівка (вул. Революційна, 16а) в приватну власність земельну ділянку площею 2,0000 га ріллі, для ведення особистого селянського господарства, за рахунок земель сільськогосподарського призначення, що перебувають у запасі на території Новомиргородської міської ради Кіровоградської області (Капітанівська сільська рада), кадастровий номер земельної ділянки: 3523855400:02:002:5117.

1.156.16. Передати громадянці Вовк Оксані Володимирівні, жительці м. Новомиргород (вул. Садова, 105) в приватну власність земельну ділянку площею 2,0000 га ріллі, для ведення особистого селянського господарства, за рахунок земель сільськогосподарського призначення, що перебувають у запасі на території Новомиргородської міської ради Кіровоградської області (Капітанівська сільська рада), кадастровий номер земельної ділянки: 3523855400:02:002:5101.

1.157. Затвердити проект землеустрою щодо відведення земельних ділянок загальною площею 26.00 га у власність громадян для ведення особистого селянського господарства, яка знаходиться за адресою: Новомиргородська міська рада Кіровоградської області ( Капітанівська сільська рада).

1.157.1. Передати громадянці Коваленко Марії Петрівні, жительці с. Прищепівка (вул. Суворова, 22) в приватну власність земельну ділянку площею 2,0000 га ріллі, для ведення особистого селянського господарства, за рахунок земель сільськогосподарського призначення, що перебувають у запасі на території Новомиргородської міської ради Кіровоградської області (Капітанівська сільська рада), кадастровий номер земельної ділянки: 3523855400:02:002:5120.

1.157.2. Передати громадянину Пукас Руслану Анатолійовичу, жителю м. Київ (вул. Межигірська, 56, кв. 25) в приватну власність земельну ділянку площею 2,0000 га ріллі, для ведення особистого селянського господарства, за рахунок земель сільськогосподарського призначення, що перебувають у запасі на території Новомиргородської міської ради Кіровоградської області (Капітанівська сільська рада), кадастровий номер земельної ділянки: 3523855400:02:002:5121.

1.157.3. Передати громадянину Пашолок Володимиру Миколайовичу, жителю смт. Капітанівка (вул. Революційна, 16а) в приватну власність земельну ділянку площею 2,0000 га ріллі, для ведення особистого селянського господарства, за рахунок земель сільськогосподарського призначення, що перебувають у запасі на території Новомиргородської міської ради Кіровоградської області (Капітанівська сільська рада), кадастровий номер земельної ділянки: 3523855400:02:002:5122.

1.157.4. Передати громадянину Гривцову Євгену Андрійовичу, жителю смт. Капітанівка (вул. Промислова, 9) в приватну власність земельну ділянку площею 2,0000 га ріллі, для ведення особистого селянського господарства, за рахунок земель сільськогосподарського призначення, що перебувають у запасі на території Новомиргородської міської ради Кіровоградської області (Капітанівська сільська рада), кадастровий номер земельної ділянки: 3523855400:02:002:5123.

1.157.5. Передати громадянину Коваленку Роману Володимировичу, жителю смт. Капітанівка (вул. К.Лібкнехта, 5) в приватну власність земельну ділянку площею 2,0000 га ріллі, для ведення особистого селянського господарства, за рахунок земель сільськогосподарського призначення, що перебувають у запасі на території Новомиргородської міської ради Кіровоградської області (Капітанівська сільська рада), кадастровий номер земельної ділянки: 3523855400:02:002:5124.

1.157.6. Передати громадянці Коваленко Ларисі Григорівні, жительці с. Прищепівка (вул. Суворова, 22) в приватну власність земельну ділянку площею 2,0000 га ріллі, для ведення особистого селянського господарства, за рахунок земель сільськогосподарського призначення, що перебувають у запасі на території Новомиргородської міської ради Кіровоградської області (Капітанівська сільська рада), кадастровий номер земельної ділянки: 3523855400:02:002:5125.

1.157.7. Передати громадянці Азаровій Валерії Іванівні, жительці с. Прищепівка, в приватну власність земельну ділянку площею 2,0000 га ріллі, для ведення особистого селянського господарства, за рахунок земель сільськогосподарського призначення, що перебувають у запасі на території Новомиргородської міської ради Кіровоградської області (Капітанівська сільська рада), кадастровий номер земельної ділянки: 3523855400:02:002:5126.

1.157.8. Передати громадянці Нетребі Антоніні Юріївні, жительці м. Новомиргород (вул. Є.Присяжного, 21/56, кв. 6) в приватну власність земельну ділянку площею 2,0000 га ріллі, для ведення особистого селянського господарства, за рахунок земель сільськогосподарського призначення, що перебувають у запасі на території Новомиргородської міської ради Кіровоградської області (Капітанівська сільська рада), кадастровий номер земельної ділянки: 3523855400:02:002:5127.

1.157.9. Передати громадянину Добровану Олександровичу, жителю смт. Капітанівка (вул. Постишева, 25, кв. 2) в приватну власність земельну ділянку площею 2,0000 га ріллі, для ведення особистого селянського господарства, за рахунок земель сільськогосподарського призначення, що перебувають у запасі на території Новомиргородської міської ради Кіровоградської області (Капітанівська сільська рада), кадастровий номер земельної ділянки: 3523855400:02:002:5128.

1.157.10. Передати громадянину Мойсєєву Вячеславу Михайловичу, жителю смт. Капітанівка (вул. Смілянська, 104) в приватну власність земельну ділянку площею 2,0000 га ріллі, для ведення особистого селянського господарства, за рахунок земель сільськогосподарського призначення, що перебувають у запасі на території Новомиргородської міської ради Кіровоградської області (Капітанівська сільська рада), кадастровий номер земельної ділянки: 3523855400:02:002:5129.

1.157.11. Передати громадянину Бондаренку Григорію Івановичу, жителю с. Журавка, Черкаська область, Шполянський район, в приватну власність земельну ділянку площею 2,0000 га ріллі, для ведення особистого селянського господарства, за рахунок земель сільськогосподарського призначення, що перебувають у запасі на території Новомиргородської міської ради Кіровоградської області (Капітанівська сільська рада), кадастровий номер земельної ділянки: 3523855400:02:002:5130.

1.157.12. Передати громадянину Гривцову Андрію Євгеновичу, жителю смт. Капітанівка (вул. Берегова, 17) в приватну власність земельну ділянку площею 2,0000 га ріллі, для ведення особистого селянського господарства, за рахунок земель сільськогосподарського призначення, що перебувають у запасі на території Новомиргородської міської ради Кіровоградської області (Капітанівська сільська рада), кадастровий номер земельної ділянки: 3523855400:02:002:5131.

1.157.13. Передати громадянину Якимчуку Дмитру Олександровичу, жителю м. Кропивницький (вул. Пашутінська, 17, кв. 66) в приватну власність земельну ділянку площею 2,0000 га ріллі, для ведення особистого селянського господарства, за рахунок земель сільськогосподарського призначення, що перебувають у запасі на території Новомиргородської міської ради Кіровоградської області (Капітанівська сільська рада), кадастровий номер земельної ділянки: 3523855400:02:002:5119.

1.158. Затвердити проект землеустрою щодо відведення земельної ділянки у власність громадянці Гетьман Валентині Омелянівні площею 1,0222 га для ведення особистого селянського господарства, яка знаходиться за адресою: Новомиргородська міська рада Кіровоградської області (Мартоноська сільська рада).

Передати громадянці Гетьман Валентині Омелянівні, жительці м. Новомиргород (вул. Соборності,40) в приватну власність земельну ділянку площею 1,0222 га пасовищ, для ведення особистого селянського господарства, за рахунок земель сільськогосподарського призначення, що перебувають у запасі на території Новомиргородської міської ради Кіровоградської області (Мартоноська сільська рада), кадастровий номер земельної ділянки: 3523884400:02:000:0040.

2. Контроль за виконанням даного рішення покласти на комісію з питань землеустрою, екології та надрокористування.

Міський голова



Ігор ЗАБАЖАН





**НОВОМИРГОРОДСЬКА МІСЬКА РАДА  
КІРОВОГРАДСЬКОЇ ОБЛАСТІ  
ДЕВ'ЯТА СЕСІЯ ВОСЬМОГО СКЛИКАННЯ**

**РІШЕННЯ**

від «26» липня 2021 р.

№ 312

**Про затвердження технічної  
документації із землеустрою  
та передачу у власність  
земельних ділянок громадянам**

Розглянувши заяву громадян про затвердження технічної документації із землеустрою щодо встановлення (відновлення) меж земельних ділянок в натурі (на місцевості) та передачу земельних ділянок у власність, керуючись статтею 26 Закону України “Про місцеве самоврядування в Україні”, статтями 12, 81, 118, 121, 125 Земельного кодексу України,

**Новомиргородська міська рада  
В И Р І Ш И Л А:**

1. Затвердити технічну документацію із землеустрою щодо встановлення (відновлення) меж земельних ділянок в натурі (на місцевості) та передати земельні ділянки у власність таким громадянам для таких цілей:

1.1. Затвердити технічну документацію із землеустрою щодо встановлення (відновлення) меж земельної ділянки в натурі (на місцевості) площею 0,1500 га для будівництва та обслуговування житлового будинку, господарських будівель та споруд (присадибна ділянка), яка знаходиться за адресою: смт. Капітанівка, вул. Успенська, 32.

Передати громадянину Бабенку Михайлу Петровичу, жителю смт. Капітанівка (вул. Успенська, 32), в приватну власність земельну ділянку (кадастровий № 3523855400:50:008:0024) площею 0,1500 га, під житловою забудовою одно – та двоповерховою, для будівництва та обслуговування жилого будинку, господарських будівель і споруд (присадибна ділянка), яка розташована за адресою: смт. Капітанівка, вул. Успенська, 32, за рахунок земель житлової та громадської забудови.

1.2. Затвердити технічну документацію із землеустрою щодо встановлення (відновлення) меж земельної ділянки в натурі (на місцевості) площею 0,1000 га для будівництва та обслуговування житлового будинку, господарських будівель та споруд (присадибна ділянка), яка знаходиться за адресою: м. Новомиргород, вул. Іллінська, 122.

Передати громадянину Коваленку Анатолію Семеновичу, жителю м. Новомиргород (вул. Іллінська, 122), в приватну власність земельну ділянку (кадастровий № 3523810100:50:123:0030) площею 0,1000 га, під житловою забудовою одно – та двоповерховою, для будівництва та обслуговування жилого будинку, господарських будівель і споруд (присадибна ділянка), яка розташована за адресою: м. Новомиргород, вул. Іллінська, 122, за рахунок земель житлової та громадської забудови.

1.3. Затвердити технічну документацію із землеустрою щодо встановлення (відновлення) меж земельної ділянки в натурі (на місцевості) площею 0,0624 га для будівництва та обслуговування житлового будинку, господарських будівель та споруд (присадибна ділянка), яка знаходиться за адресою: м. Новомиргород, вул. Гайова, 46.

Передати громадянці Камеліній Аллі Володимирівні, жительці м. Новомиргород (вул. Гайова, 46), в приватну власність земельну ділянку (кадастровий № 3523810100:50:117:0013) площею 0,0624 га, під житловою забудовою одно – та двоповерховою, для будівництва та обслуговування жилого будинку, господарських будівель і споруд (присадибна ділянка), яка розташована за адресою: м. Новомиргород, вул. Гайова, 46, за рахунок земель житлової та громадської забудови.

1.4. Затвердити технічну документацію із землеустрою щодо встановлення (відновлення) меж земельної ділянки в натурі (на місцевості) площею 0,0596 га для будівництва та обслуговування житлового будинку, господарських будівель та споруд (присадибна ділянка), яка знаходиться за адресою: м. Новомиргород, вул. Хутірська, 9.

Передати громадянці Костенко Людмилі Іванівні, жительці м. Новомиргород (вул. Хутірська, 9), в приватну власність земельну ділянку (кадастровий № 3523810100:50:108:0008) площею 0,0596 га, під житловою забудовою одно – та двоповерховою, для будівництва та обслуговування жилого будинку, господарських будівель і споруд (присадибна ділянка), яка розташована за адресою: м. Новомиргород, вул. Хутірська, 9, за рахунок земель житлової та громадської забудови.

1.5. Затвердити технічну документацію із землеустрою щодо встановлення (відновлення) меж земельної ділянки в натурі (на місцевості) площею 0,0599 га для будівництва та обслуговування житлового будинку, господарських будівель та споруд (присадибна ділянка), яка знаходиться за адресою: м. Новомиргород, вул. Хутірська, 7.

Передати, громадянину Костенку Володимиру Ігоровичу, громадянину Костенку Дмитру Ігоровичу та громадянці Костенко Олені Іванівні жителям м. Новомиргород (вул. Хутірська, 7), в приватну власність земельну ділянку (кадастровий №3523810100:50:108:0009) площею 0,0599 га, під житловою забудовою одно – та двоповерховою, для будівництва та обслуговування жилого будинку, господарських будівель і споруд (присадибна ділянка), яка розташована за адресою: м. Новомиргород, вул. Хутірська, 7, за рахунок земель житлової та громадської забудови.

1.6. Затвердити технічну документацію із землеустрою щодо встановлення (відновлення) меж земельної ділянки в натурі (на місцевості) площею 0,1000 га для будівництва та обслуговування житлового будинку, господарських будівель та споруд (присадибна ділянка), яка знаходиться за адресою: м. Новомиргород, вул. Матросова, 102.

Передати громадянці Ярмарковській Світлані Степанівні та громадянину Москаленку Валерію Володимировичу жителям м. Новомиргород (вул. Матросова, 102), в приватну власність земельну ділянку (кадастровий № 3523810100:50:168:0013) площею 0,1000 га, під житловою забудовою одно – та двоповерховою, для будівництва та обслуговування жилого будинку, господарських будівель і споруд (присадибна ділянка), яка розташована за адресою: м. Новомиргород, вул. Матросова, 102, за рахунок земель житлової та громадської забудови.

1.7. Затвердити технічну документацію із землеустрою щодо встановлення (відновлення) меж земельної ділянки в натурі (на місцевості) площею 0,1300 га для будівництва та обслуговування житлового будинку, господарських будівель та споруд (присадибна ділянка), яка знаходиться за адресою: с. Листопадове, вул. Молодіжна, 40.

Передати громадянці Скочко Марії Петрівні, жительці с. Листопадове (вул. Молодіжна, 40), в приватну власність земельну ділянку (кадастровий № 3523884000:51:000:0455) площею 0,1300 га, під житловою забудовою одно – та двоповерховою, для будівництва та обслуговування жилого будинку, господарських будівель і споруд (присадибна ділянка), яка розташована за адресою: с. Листопадове, вул. Молодіжна, 40, за рахунок земель житлової та громадської забудови.

1.8. Затвердити технічну документацію із землеустрою щодо встановлення (відновлення) меж земельної ділянки в натурі (на місцевості) площею 0,2500 га для будівництва та обслуговування житлового будинку, господарських будівель та споруд (присадибна ділянка), яка знаходиться за адресою: с. Листопадове, вул. Перемоги, 199.

Передати громадянці Скочко Любов Анатоліївні, жительці с. Листопадове (вул. Перемоги, 199), в приватну власність земельну ділянку (кадастровий № 3523884000:51:000:0454) площею 0,2500 га, під житловою забудовою одно – та двоповерховою, для будівництва та обслуговування жилого будинку, господарських будівель і споруд (присадибна ділянка), яка розташована за адресою: с. Листопадове, вул. Перемоги, 199, за рахунок земель житлової та громадської забудови.

1.9. Затвердити технічну документацію із землеустрою щодо встановлення (відновлення) меж земельної ділянки в натурі (на місцевості) площею 0,2500 га для будівництва та обслуговування житлового будинку, господарських будівель та споруд (присадибна ділянка), яка знаходиться за адресою: с. Листопадове, вул. Дружби, 20.

Передати громадянину Балинському Дмитру Дмитровичу, жителю с. Листопадове (вул. Дружби, 20), в приватну власність земельну ділянку (кадастровий № 3523884000:51:000:0583) площею 0,2500 га, під житловою забудовою одно – та двоповерховою, для будівництва та обслуговування жилого будинку, господарських будівель і споруд (присадибна ділянка), яка розташована за адресою: с. Листопадове, вул. Дружби, 20, за рахунок земель житлової та громадської забудови.

1.10. Затвердити технічну документацію із землеустрою щодо встановлення (відновлення) меж земельної ділянки в натурі (на місцевості) площею 0,2500 га для будівництва та обслуговування жилого будинку, господарських будівель та споруд (присадибна ділянка), яка знаходиться за адресою: с. Кам'янка, вул. Берегова, 14.

Передати громадянину Федорову Володимирі Володимировичу, жителю с. Кам'янка (вул. Шкільна, 11), в приватну власність земельну ділянку (кадастровий № 3523882900:51:000:0226) площею 0,2500 га, під житловою забудовою одно – та двоповерховою, для будівництва та обслуговування жилого будинку, господарських будівель і споруд (присадибна ділянка), яка розташована за адресою: с. Кам'янка, вул. Берегова, 14 за рахунок земель житлової та громадської забудови.

1.11. Затвердити технічну документацію із землеустрою щодо встановлення (відновлення) меж земельної ділянки в натурі (на місцевості) площею 0,0910 га для будівництва та обслуговування жилого будинку, господарських будівель та споруд (присадибна ділянка), яка знаходиться за адресою: м. Новомиргород, вул. Хутірська, 8.


Передати громадянці Лукич Валентині Іванівні, жительці м. Новомиргород (вул. Хутірська, 8), в приватну власність земельну ділянку (кадастровий № 3523810100:50:114:0004) площею 0,0910 га, під житловою забудовою одно – та двоповерховою, для будівництва та обслуговування жилого будинку, господарських будівель і споруд (присадибна ділянка), яка розташована за адресою: м. Новомиргород, вул. Хутірська, 8, за рахунок земель житлової та громадської забудови.

1.12. Затвердити технічну документацію із землеустрою щодо встановлення (відновлення) меж земельної ділянки в натурі (на місцевості) площею 0,0754 га для будівництва та обслуговування жилого будинку, господарських будівель та споруд (присадибна ділянка), яка знаходиться за адресою: м. Новомиргород, вул. П.Біби, 59.

Передати громадянці Гавриленко Людмилі Володимирівні, жительці м. Новомиргород (вул. Петра Біби, 59), в приватну власність земельну ділянку (кадастровий № 3523810100:50:102:0051) площею 0,0754 га, під житловою забудовою одно – та двоповерховою, для будівництва та обслуговування жилого будинку, господарських будівель і споруд (присадибна ділянка), яка розташована за адресою: м. Новомиргород, вул. Петра Біби, 59, за рахунок земель житлової та громадської забудови.

2. Контроль за виконанням даного рішення покласти на комісію з питань землеустрою, екології та надрокористування.

**Міський голова**



**Ігор ЗАБАЖАН**



**НОВОМИРГОРОДСЬКА МІСЬКА РАДА  
КІРОВОГРАДСЬКОЇ ОБЛАСТІ  
ДЕВ'ЯТА СЕСІЯ ВОСЬМОГО СКЛИКАННЯ**

**РІШЕННЯ**

від «26» липня 2021 р.

№ 313

**Про надання дозволу на виготовлення  
технічної документації із землеустрою  
щодо встановлення (відновлення) меж  
земельної ділянки в натурі (на місцевості)**

Розглянувши заяви громадян про надання дозволу на виготовлення технічної документації із землеустрою щодо встановлення (відновлення) меж земельної ділянки в натурі (на місцевості), керуючись статтею 26 Закону України “Про місцеве самоврядування в Україні”, статтями 12, 81, 118, 125 Земельного кодексу України,

**Новомиргородська міська рада  
В І Р І Ш И Л А:**

1. Надати дозвіл на виготовлення технічної документації із землеустрою щодо встановлення (відновлення) меж земельних ділянок в натурі (на місцевості) таким громадянам для таких цілей:

1.1. Щербині Івану Васильовичу, жителю м. Новомиргород (пров. Міцкевича, 3), площею 0,0660 га, забудованих земель під житловою забудовою одно- та двоповерховою, для будівництва та обслуговування жилого будинку, господарських будівель та споруд (присадибна ділянка), яка розташована за адресою: м. Новомиргород, пров. Міцкевича, 3, за рахунок земель житлової та громадської забудови, що перебувають у запасі на території Новомиргородської міської ради.

1.2. Шамарьовій Валентині Миколаївні, жительці м. Новомиргород (вул. Зої Космодем'янської, 48) площею 0,1000 га, забудованих земель під житловою забудовою одно- та двоповерховою, для будівництва та обслуговування жилого будинку, господарських будівель та споруд (присадибна ділянка), яка розташована за адресою: м. Новомиргород, вул. вул. Зої Космодем'янської, 48 за рахунок земель житлової та громадської забудови, що перебувають у запасі на території Новомиргородської міської ради.

1.3. Колодяжному Миколі Анатолійовичу, жителю м. Новомиргород (вул. Транспортна, 19/23) площею 0,1000 га, забудованих земель під житловою забудовою одно- та двоповерховою, для будівництва та обслуговування жилого будинку, господарських будівель та споруд (присадибна ділянка), яка розташована за адресою: м. Новомиргород, вул. Оболенського, 92/23, за рахунок земель житлової та громадської забудови, що перебувають у запасі на території Новомиргородської міської ради.

1.4. Бондаренко Лесі Анатоліївні, жительці м. Новомиргород (вул. Степана Кожум'яки, 9) дозвіл на виготовлення технічної документації із землеустрою щодо встановлення (відновлення) меж земельної ділянки в натурі (на місцевості) загальною площею 0,1000 га, забудованих земель під житловою забудовою одно- та двоповерховою, для будівництва та обслуговування жилого будинку, господарських будівель та споруд (присадибна ділянка), яка розташована за адресою: м. Новомиргород, вул. Бродських, 88/24, за рахунок земель житлової та громадської забудови, що перебувають у запасі на території Новомиргородської міської ради.

1.5. Ткаченко Любові Андронівні, жительці м. Новомиргород (вул. Механізаторів, 8) площею 0,1000 га, забудованих земель під житловою забудовою одно- та двоповерховою, для будівництва та обслуговування жилого будинку, господарських будівель та споруд (присадибна ділянка), яка розташована за адресою: м. Новомиргород, вул. Садова, 66, за рахунок земель житлової та громадської забудови, що перебувають у запасі на території Новомиргородської міської ради.

1.6. Ходзіцькій Людмилі Григорівні, жительці м. Новомиргород (вул. Широка, 16), площею 0,1000 га, забудованих земель під житловою забудовою одно - та двоповерховою, для будівництва та обслуговування жилого будинку, господарських будівель та споруд (присадибна ділянка), яка розташована за адресою: м. Новомиргород, вул. Широка, 16, за рахунок земель житлової та громадської забудови, що перебувають у запасі на території Новомиргородської міської ради.

1.7. Овчаренко Лідії Іванівні, жительці м. Новомиргород (вул. Широка, 22) площею 0,1000 га, забудованих земель під житловою забудовою одно- та двоповерховою, для будівництва та обслуговування жилого будинку, господарських будівель та споруд (присадибна ділянка), яка розташована за адресою: м. Новомиргород, вул. Широка, 22, за рахунок земель житлової та громадської забудови, що перебувають у запасі на території Новомиргородської міської ради.

1.8. Гриценко Раїсі Василівні, жительці м. Новомиргород (вул. Шевченка, 25) площею 0,0677 га, забудованих земель під житловою забудовою одно- та двоповерховою, для будівництва та обслуговування жилого будинку, господарських будівель та споруд (присадибна ділянка), яка розташована за адресою: м. Новомиргород, вул. Шевченка, 25, за рахунок земель житлової та громадської забудови, що перебувають у запасі на території Новомиргородської міської ради.

1.9. Піддубному Степану Олексійовичу, жителю м. Новомиргород, (вул. Франка, 14) площею 0,0469 га, забудованих земель під житловою забудовою одно- та двоповерховою, для будівництва та обслуговування жилого будинку, господарських будівель та споруд (присадибна ділянка), яка розташована за адресою: м. Новомиргород, вул. Франка, 14, за рахунок земель житлової та громадської забудови, що перебувають у запасі на території Новомиргородської міської ради.

1.10. Кравець Валентині Василівні, жительці м. Новомиргород (вул. Франка, 46), Кравець Вікторії Олександрівні, жительці м. Новомиргород (вул. Франка, 46), та Кравцю Віталію Олександровичу жителю м. Кропивницький (вул. Генерала Жадова, б. 23, к. 1, кв. 89) площею 0,0761 га, забудованих земель під житловою забудовою одно- та двоповерховою, для будівництва та обслуговування жилого будинку, господарських будівель та споруд (присадибна ділянка), яка розташована за адресою: м. Новомиргород, вул. Франка, 46, за рахунок земель житлової та громадської забудови, що перебувають у запасі на території Новомиргородської міської ради.

1.11. Картунову Сергію Володимировичу, жителю м. Новомиргород (вул. Гайова, 7) площею 0,0610 га, забудованих земель під житловою забудовою одно- та двоповерховою, для будівництва та обслуговування жилого будинку, господарських будівель та споруд (присадибна ділянка), яка розташована за адресою: м. Новомиргород, вул. Гайова, 7, за рахунок земель житлової та громадської забудови, що перебувають у запасі на території Новомиргородської міської ради.

1.12. Картунову Сергію Володимировичу, жителю м. Новомиргород (вул. Гайова, 7) площею 0,1000 га, забудованих земель під житловою забудовою одно- та двоповерховою, для будівництва та обслуговування жилого будинку, господарських будівель та споруд (присадибна ділянка), яка розташована за адресою: м. Новомиргород, вул. Степова, 31, за рахунок земель житлової та громадської забудови, що перебувають у запасі на території Новомиргородської міської ради.



1.13. Коровіну Сергію Леонідовичу, жителю м. Новомиргород (вул. Зої Космодем'янської, 5) площею 0,1000 га, забудованих земель під житловою забудовою одно- та двоповерховою, для будівництва та обслуговування жилого будинку, господарських будівель та споруд (присадибна ділянка), яка розташована за адресою: м. Новомиргород, вул. Зої Космодем'янської, 5, за рахунок земель житлової та громадської забудови, що перебувають у запасі на території Новомиргородської міської ради.

1.14. Лихошерстю Миколі Васильовичу, жителю м. Новомиргород (вул. Черногорська, 27), площею 0,1000 га, забудованих земель під житловою забудовою одно- та двоповерховою, для будівництва та обслуговування жилого будинку, господарських будівель та споруд (присадибна ділянка), яка розташована за адресою: м. Новомиргород, вул. Черногорська, 27, за рахунок земель житлової та громадської забудови, що перебувають у запасі на території Новомиргородської міської ради.

1.15. Василенку Віктору Дмитровичу, жителю с. Листопадове (вул. Перемоги, 53) площею 0,2500 га, забудованих земель під житловою забудовою одно- та двоповерховою, для будівництва та обслуговування жилого будинку, господарських будівель та споруд (присадибна ділянка), яка розташована за адресою: с. Листопадове, вул. Перемоги, 53, за рахунок земель житлової та громадської забудови, що перебувають у запасі на території Новомиргородської міської ради.

1.16. Орбідану Володимиру Михайловичу, жителю с. Листопадове (вул. Перемоги, 51), площею 0,2500 га, забудованих земель під житловою забудовою одно- та двоповерховою, для будівництва та обслуговування жилого будинку, господарських будівель та споруд (присадибна ділянка), яка розташована за адресою: с. Листопадове, вул. Перемоги, 51, за рахунок земель житлової та громадської забудови, що перебувають у запасі на території Новомиргородської міської ради.

1.17. Оберемку Віктору Владиславовичу, жителю с. Тишківка (вул. Червоноармійська, 15) площею 0,1500 га, забудованих земель під житловою забудовою одно- та двоповерховою, для будівництва та обслуговування жилого будинку, господарських будівель та споруд (присадибна ділянка), яка розташована за адресою: смт. Капітанівка, вул. Федоренка, 22, за рахунок земель житлової та громадської забудови, що перебувають у запасі на території Новомиргородської міської ради.

1.18. Богатиренку Сергію Вікторовичу, жителю с. Костянтинівка (вул. Дружби, 23) площею 0,2500 га, забудованих земель під житловою забудовою одно- та двоповерховою, для будівництва та обслуговування жилого будинку, господарських будівель та споруд (присадибна ділянка), яка розташована за адресою: с. Костянтинівка вул. Дружби, 23, за рахунок земель житлової та громадської забудови, що перебувають у запасі на території Новомиргородської міської ради.

1.19. Донцовій Тетяні Леонідівні, жительці м. Новомиргород (вул. Транспортна, 60), площею 0,1000 га, забудованих земель під житловою забудовою одно- та двоповерховою, для будівництва та обслуговування жилого будинку, господарських будівель та споруд (присадибна ділянка), яка розташована за адресою: м. Новомиргород, вул. Транспортна, 60, за рахунок земель житлової та громадської забудови, що перебувають у запасі на території Новомиргородської міської ради.

1.20. Суботіну Миколі Миколайовичу, жителю м. Новомиргород (вул. Григорія Тайги, 9), площею 0,1000 га, забудованих земель під житловою забудовою одно- та двоповерховою, для будівництва та обслуговування жилого будинку, господарських будівель та споруд (присадибна ділянка), яка розташована за адресою: м. Новомиргород, вул. Винниченка, 52, за рахунок земель житлової та громадської забудови, що перебувають у запасі на території Новомиргородської міської ради.

1.21. Шупейко Олені Василівні, жительці м. Новомиргород (пров. Златопільський, 8), площею 0,1000 га, забудованих земель під житловою забудовою одно- та двоповерховою, для будівництва та обслуговування жилого будинку, господарських будівель та споруд (присадибна ділянка), яка розташована за адресою: м. Новомиргород, вул. Гоголя, 26, за рахунок земель житлової та громадської забудови, що перебувають у запасі на території Новомиргородської міської ради.

1.22. Дуденку Ігорю Миколайовичу, жителю м. Новомиргород (вул. Білоглинська, 63), площею 0,1000 га, забудованих земель під житловою забудовою одно- та двоповерховою, для будівництва та обслуговування жилого будинку, господарських будівель та споруд (присадибна ділянка), яка розташована за адресою: м. Новомиргород, вул. Білоглинська, 63, за рахунок земель житлової та громадської забудови, що перебувають у запасі на території Новомиргородської міської ради.

1.23. Сіраченко Лідії Іванівні, жительці м. Новомиргород (вул. Українська, 10), площею 0,0500 га, забудованих земель під житловою забудовою одно- та двоповерховою, для будівництва та обслуговування жилого будинку, господарських будівель та споруд (присадибна ділянка), яка розташована за адресою: м. Новомиргород, вул. Українська, 10, за рахунок земель житлової та громадської забудови, що перебувають у запасі на території Новомиргородської міської ради.

1.24. Лещенко Людмилі Володимирівні, жительці м. Новомиргород (вул. Елеваторна, 6 кв. 2), та Лимаренко Мотроні Павлівні, жительці м. Новомиргород (вул. Першотравнева, 5) площею 0,0800 га, забудованих земель під житловою забудовою одно- та двоповерховою, для будівництва та обслуговування жилого будинку, господарських будівель та споруд (присадибна ділянка), яка розташована за адресою: м. Новомиргород, вул. Першотравнева, 5, за рахунок земель житлової та громадської забудови, що перебувають у запасі на території Новомиргородської міської ради.


1.25. Розумович Галині Богданівні, жительці м. Новомиргород (вул. Виноградівська, 13), площею 0,0936 га, забудованих земель під житловою забудовою одно- та двоповерховою, для будівництва та обслуговування жилого будинку, господарських будівель та споруд (присадибна ділянка), яка розташована за адресою: м. Новомиргород, вул. Виградівська, 13, за рахунок земель житлової та громадської забудови, що перебувають у запасі на території Новомиргородської міської ради.

1.26. Лозенко Любові Олександрівні, жительці м. Новомиргород (вул. Бродських, 27), площею 0,1000 га, забудованих земель під житловою забудовою одно- та двоповерховою, для будівництва та обслуговування жилого будинку, господарських будівель та споруд (присадибна ділянка), яка розташована за адресою: м. Новомиргород, вул. Бродських, 27, за рахунок земель житлової та громадської забудови, що перебувають у запасі на території Новомиргородської міської ради.

2. Якщо при встановленні меж земельної ділянки будуть виявлені розбіжності в даних земельної ділянки, то фактичний остаточний розмір земельної ділянки буде затверджено сесією міської ради додатково.

3. Контроль за виконанням даного рішення покласти на комісію з питань землеустрою, екології та надрокористування.

Міський голова



Ігор ЗАБАЖАН



**НОВОМИРГОРОДСЬКА МІСЬКА РАДА  
КІРОВОГРАДСЬКОЇ ОБЛАСТІ  
ДЕВ'ЯТА СЕСІЯ ВОСЬМОГО СКЛИКАННЯ**

**РІШЕННЯ**

від «26» липня 2021 р.

№ 314

**Про відмову в наданні дозволу на  
розробку проекту землеустрою щодо  
відведення у власність земельної ділянки**

Розглянувши заяви громадян щодо надання дозволу на розроблення проекту землеустрою щодо відведення земельної ділянки у власність, керуючись статтями 12, 33, 92, 116, 118, 121, 122, 125, 126 Земельного кодексу України, керуючись пунктом 34 ст. 26 Закону України "Про місцеве самоврядування в Україні",

**Новомиргородська міська рада  
В І Р І Ш И Л А:**

1. Відмовити в наданні дозволу на розробку проекту землеустрою щодо відведення земельних ділянок у власність таким громадянам для таких цілей:

1.1. Відмовити громадянину Руденку Тимофію Юхимовичу, місце реєстрації в заяві не зазначено, в наданні дозволу на розробку проекту землеустрою щодо відведення земельної ділянки у власність, орієнтовною площею 2,00 га, з цільовим призначенням для ведення особистого селянського господарства, у зв'язку з не поданням графічних матеріалів на яких зазначено бажане місце розташування земельної ділянки, відповідно до ч. 6 статті 118 Земельного кодексу України, що є порушенням порядку звернення та підставою для відмови в її наданні у зв'язку з фактичною відсутністю, тобто невизначеністю.

1.2. Відмовити громадянину Руденку Павлу Юхимовичу, місце реєстрації в заяві не зазначено, в наданні дозволу на розробку проекту землеустрою щодо відведення земельної ділянки у власність, орієнтовною площею 2,00 га, з цільовим призначенням для ведення особистого селянського господарства, у зв'язку з не поданням графічних матеріалів на яких зазначено бажане місце розташування земельної ділянки, відповідно до ч. 6 статті 118 Земельного кодексу України, що є порушенням порядку звернення та підставою для відмови в її наданні у зв'язку з фактичною відсутністю, тобто невизначеністю.

1.3. Відмовити громадянину Рудніченку Ігорю Валер'яновичу, який зареєстрований за адресою: вул. Степова, с. Миколаївка, в наданні дозволу на розробку проекту землеустрою щодо відведення у власність земельних ділянок, орієнтовною загальною площею 0,85 га, з цільовим призначенням для ведення особистого селянського господарства, у зв'язку з не поданням графічних матеріалів на яких зазначено бажане місце розташування земельної ділянки, відповідно до ч. 6 статті 118 Земельного кодексу України, що є порушенням порядку звернення та підставою для відмови в її наданні у зв'язку з фактичною відсутністю, тобто невизначеністю.

1.4. Відмовити громадянину Котляренку Володимирі Дмитровичу, який зареєстрований за адресою: вул. Федоренка, 27, смт. Капітанівка, в наданні дозволу на розробку проекту землеустрою щодо відведення у власність земельної ділянки, з цільовим призначенням для ведення особистого селянського господарства, у зв'язку з не поданням графічних матеріалів на яких зазначено бажане місце розташування земельної ділянки, відповідно до ч. 6 статті 118 Земельного кодексу України, що є порушенням порядку звернення та підставою для відмови в її наданні у зв'язку з фактичною відсутністю, тобто невизначеністю.

1.5. Відмовити громадянину Даурову Роману Георгійовичу, місце реєстрації: вул. Мамсурова, буд. 6, кв. 21, м. Луцьк, в наданні дозволу на розробку проекту землеустрою щодо відведення земельної ділянки у власність, орієнтовною площею 2,00 га, з цільовим призначенням для ведення особистого селянського господарства, у зв'язку з не поданням графічних матеріалів на яких зазначено бажане місце розташування земельної ділянки, відповідно до ч. 6 статті 118 Земельного кодексу України, що є порушенням порядку звернення та підставою для відмови в її наданні у зв'язку з фактичною відсутністю, тобто невизначеністю.

1.6. Відмовити громадянці Малашевич Валентині Анатоліївні, яка зареєстрована за адресою: вул. Широка, 33, м. Новомиргород, в наданні дозволу на розробку проекту землеустрою щодо відведення земельної ділянки у власність, за рахунок земельної ділянки з кадастровим номером 3523881300:02:000:9005 орієнтовною площею 2,0000 га, за межами населеного пункту з цільовим призначенням для ведення особистого селянського господарства, у зв'язку з тим, що земельна ділянка, яка зазначена в графічних матеріалах як бажане місце розташування перебуває в користуванні інших осіб.

1.7. Відмовити громадянці Когут Вірі Іванівні, яка зареєстрована за адресою: вул. Маяковського, 12, м. Новомиргород, в наданні дозволу на розробку проекту землеустрою щодо відведення земельної ділянки у власність, за рахунок земельної ділянки з кадастровим номером 3523881300:02:000:9005 орієнтовною площею 2,0000 га, за межами населеного пункту з цільовим призначенням для ведення особистого селянського господарства, у зв'язку з тим, що земельна ділянка, яка зазначена в графічних матеріалах як бажане місце розташування перебуває в користуванні інших осіб.

1.8. Відмовити громадянину Козяру Сергію Івановичу, який зареєстрований за адресою: пров. Франка, 7, м. Новомиргород, в наданні дозволу на розробку проекту землеустрою щодо відведення земельної ділянки у власність, орієнтовною площею 2,00 га, на території м. Новомиргород, з цільовим призначенням для ведення особистого селянського господарства, у зв'язку з тим, що земельна ділянка яка зазначена в графічних матеріалах як бажане місце розташування не відповідає вимогам законів, прийнятих відповідно до них нормативно-правових актів, генеральних планів населених пунктів та іншої містобудівної документації, схем землеустрою і техніко-економічних обґрунтувань використання та охорони земель адміністративно-територіальних одиниць (частина 7 ст. 118 Земельного кодексу України) та відноситься до категорії земель: землі промисловості, транспорту, зв'язку, енергетики, оборони та іншого призначення.

1.9. Відмовити громадянці Оберемок Аліні Олександрівні, яка зареєстрована за адресою: вул. Дружби, 19, с. Костянтинівка, в наданні дозволу на розробку проекту землеустрою щодо відведення земельної ділянки у власність, орієнтовною площею 2,0000 га, за межами населеного пункту з цільовим призначенням для ведення особистого селянського господарства, у зв'язку з тим, що земельна ділянка, яка зазначена в графічних матеріалах як бажане місце розташування перебуває в користуванні інших осіб (земельні ділянки використовуються жителями смт. Капітанівка для городництва).

1.10. Відмовити громадянці Поліщук Софії Сергіївні, яка зареєстрована за адресою: вул. Андрія Гурічева, 33/116, кв. 62, м. Новомиргород, в наданні дозволу на розробку проекту землеустрою щодо відведення земельної ділянки у власність, орієнтовною площею 2,0000 га, за межами населеного пункту, з цільовим призначенням для ведення особистого селянського господарства, у зв'язку з тим, що земельна ділянка, яка зазначена в графічних матеріалах як бажане місце розташування перебуває в користуванні інших осіб (земельні ділянки використовуються жителями смт. Капітанівка для городництва).

1.11. Відмовити громадянці Поліщук Тетяні Петрівні, яка зареєстрована за адресою: вул. Андрія Гурічева, 33/116, кв. 62, м. Новомиргород, в наданні дозволу на розробку проекту землеустрою щодо відведення земельної ділянки у власність, орієнтовною площею 2,0000 га, за межами населеного пункту, з цільовим призначенням для ведення особистого селянського господарства, у зв'язку з тим, що земельна ділянка, яка зазначена в графічних матеріалах як бажане місце розташування перебуває в користуванні інших осіб (земельні ділянки використовуються жителями смт. Капітанівка для городництва).

1.12. Відмовити громадянину Оберемку Олександрю Петровичу, який зареєстрований за адресою: вул. Маяковського, 2/3 кв. 2, м. Новомиргород, в наданні дозволу на розробку проекту землеустрою щодо відведення земельної ділянки у власність, орієнтовною площею 2,0000 га, за межами населеного пункту, з цільовим призначенням для ведення особистого селянського господарства, у зв'язку з тим, що земельна ділянка, яка зазначена в графічних матеріалах як бажане місце розташування перебуває в користуванні інших осіб (земельні ділянки використовуються жителями смт. Капітанівка для городництва).

1.13. Відмовити громадянці Стадніченко Валентині Миколаївні, яка зареєстрована за адресою: просп. Хіміків, 60, кв. 20, м. Черкаси, в наданні дозволу на розробку проекту землеустрою щодо відведення земельної ділянки у власність, орієнтовною площею 2,0000 га, за межами населеного пункту, з цільовим призначенням для ведення особистого селянського господарства, у зв'язку з тим, що земельна ділянка, яка зазначена в графічних матеріалах як бажане місце розташування перебуває в приватній власності іншої особи.

1.14. Відмовити громадянці Давидовій Наталії Олександрівні, яка зареєстрована за адресою: вул. Глінки, 2а, м. Кропивницький, в наданні дозволу на розробку проекту землеустрою щодо відведення земельної ділянки у власність, орієнтовною площею 2,00 га, за межами населеного пункту, з цільовим призначенням для ведення особистого селянського господарства, у зв'язку з тим, що земельна ділянка яка зазначена в графічних матеріалах як бажане місце розташування не відповідає вимогам законів, прийнятих відповідно до них нормативно-правових актів, генеральних планів населених пунктів та іншої містобудівної документації, схем землеустрою і техніко-економічних обґрунтувань використання та охорони земель адміністративно-територіальних одиниць (частина 7 ст. 118 Земельного кодексу України) та розташована на території ботанічного заказника місцевого значення «Балка Троянівська».

1.15. Відмовити громадянину Давидову Ростиславу Володимировичу, який зареєстрований за адресою: вул. Глінки, 2а, м. Кропивницький, в наданні дозволу на розробку проекту землеустрою щодо відведення земельної ділянки у власність, орієнтовною площею 2,00 га, за межами населеного пункту, з цільовим призначенням для ведення особистого селянського господарства, у зв'язку з тим, що земельна ділянка яка зазначена в графічних матеріалах як бажане місце розташування не відповідає вимогам законів, прийнятих відповідно до них нормативно-правових актів, генеральних планів населених пунктів та іншої містобудівної документації, схем землеустрою і техніко-економічних обґрунтувань використання та охорони земель адміністративно-територіальних одиниць (частина 7 ст. 118 Земельного кодексу України) та розташована на території ботанічного заказника місцевого значення «Балка Троянівська».

1.16. Відмовити громадянину Давидову Олександрю Володимировичу, який зареєстрований за адресою: вул. Глінки, 2а, м. Кропивницький, в наданні дозволу на розробку проекту землеустрою щодо відведення земельної ділянки у власність, орієнтовною площею 2,00 га, за межами населеного пункту, з цільовим призначенням для ведення особистого селянського господарства, у зв'язку з тим, що земельна ділянка яка зазначена в графічних матеріалах як бажане місце розташування не відповідає вимогам законів, прийнятих відповідно до них нормативно-правових актів, генеральних планів населених пунктів та іншої містобудівної документації, схем землеустрою і техніко-економічних обґрунтувань використання та охорони земель адміністративно-територіальних одиниць (частина 7 ст. 118 Земельного кодексу України) та розташована на території ботанічного заказника місцевого значення «Балка Троянівська».

1.17. Відмовити громадянину Давидову Володимирі Ростиславовичу, який зареєстрований за адресою: вул. Глінки, 2а, м. Кропивницький, в наданні дозволу на розробку проекту землеустрою щодо відведення земельної ділянки у власність, орієнтовною площею 2,00 га, за межами населеного пункту, з цільовим призначенням для ведення особистого селянського господарства, у зв'язку з тим, що земельна ділянка яка зазначена в графічних матеріалах як бажане місце розташування не відповідає вимогам законів, прийнятих відповідно до них нормативно-правових актів, генеральних планів населених пунктів та іншої містобудівної документації, схем землеустрою і техніко-економічних обґрунтувань використання та охорони земель адміністративно-територіальних одиниць (частина 7 ст. 118 Земельного кодексу України) та розташована на території ботанічного заказника місцевого значення «Балка Троянівська».

1.18. Відмовити громадянину Безпалому Олександру Григоровичу, який зареєстрований за адресою: пров. Набережний, 7, с. Рубаний Міст, в наданні дозволу на розробку проекту землеустрою щодо відведення земельної ділянки у власність, орієнтовною площею 2,0000 га, за межами населеного пункту, з цільовим призначенням для ведення особистого селянського господарства, у зв'язку з тим, що земельна ділянка, яка зазначена в графічних матеріалах як бажане місце розташування перебуває в приватній власності іншої особи.

1.19. Відмовити громадянину Безпалому Леоніду Григоровичу, який зареєстрований за адресою: пров. Набережний, 7, с. Іванівка, в наданні дозволу на розробку проекту землеустрою щодо відведення земельної ділянки у власність, орієнтовною площею 2,0000 га, за межами населеного пункту, з цільовим призначенням для ведення особистого селянського господарства, у зв'язку з тим, що земельна ділянка, яка зазначена в графічних матеріалах як бажане місце розташування перебуває в приватній власності іншої особи.

1.20. Відмовити громадянину Подоляку Ростиславу Юрійовичу, який зареєстрований за адресою: вул. Незалежності, 293, с. Рубаний Міст, в наданні дозволу на розробку проекту землеустрою щодо відведення земельної ділянки у власність, орієнтовною площею 2,00 га, за межами населеного пункту, з цільовим призначенням для ведення особистого селянського господарства, у зв'язку з тим, що земельна ділянка яка зазначена в графічних матеріалах як бажане місце розташування не відповідає вимогам законів, прийнятих відповідно до них нормативно-правових актів, генеральних планів населених пунктів та іншої містобудівної документації, схем землеустрою і техніко-економічних обґрунтувань використання та охорони земель адміністративно-територіальних одиниць.



1.21. Відмовити громадянину Самокозу Богдану Валерійовичу, який зареєстрований за адресою: вул. Українська, 5, с. Троянове, в наданні дозволу на розробку проекту землеустрою щодо відведення земельної ділянки у власність, орієнтовною площею 2,00 га, за межами населеного пункту, з цільовим призначенням для ведення особистого селянського господарства, у зв'язку з тим, що земельна ділянка яка зазначена в графічних матеріалах як бажане місце розташування не відповідає вимогам законів, прийнятих відповідно до них нормативно-правових актів, генеральних планів населених пунктів та іншої містобудівної документації, схем землеустрою і техніко-економічних обґрунтувань використання та охорони земель адміністративно-територіальних одиниць.

1.22. Відмовити громадянину Дарбіняну Мельсіку Арменовичу, який зареєстрований за адресою: вул. Максима Чередника, 101, с. Каніж, в наданні дозволу на розробку проекту землеустрою щодо відведення земельної ділянки у власність, орієнтовною площею 2,00 га, за межами населеного пункту, з цільовим призначенням для ведення особистого селянського господарства, у зв'язку з тим, що земельна ділянка яка зазначена в графічних матеріалах як бажане місце розташування не відповідає вимогам законів, прийнятих відповідно до них нормативно-правових актів, генеральних планів населених пунктів та іншої містобудівної документації, схем землеустрою і техніко-економічних обґрунтувань використання та охорони земель адміністративно-територіальних одиниць, земельна ділянка зарезервована для створення громадського випасу.

1.23. Відмовити громадянці Скарбан Наталії Валентинівні, яка зареєстрована за адресою: вул. Храмова, 31, с. Каніж, в наданні дозволу на розробку проекту землеустрою щодо відведення земельної ділянки у власність, орієнтовною площею 2,00 га, за межами населеного пункту, з цільовим призначенням для ведення особистого селянського господарства, у зв'язку з тим, що земельна ділянка яка зазначена в графічних матеріалах як бажане місце розташування не відповідає вимогам законів, прийнятих відповідно до них нормативно-правових актів, генеральних планів населених пунктів та іншої містобудівної документації, схем землеустрою і техніко-економічних обґрунтувань використання та охорони земель адміністративно-територіальних одиниць, земельна ділянка зарезервована для створення громадського випасу.

1.24. Відмовити громадянці Булюбаш Валентині Андріївні, яка зареєстрована за адресою: вул. Лесі Українки, 38, с. Мартоноша, в наданні дозволу на розробку проекту землеустрою щодо відведення земельної ділянки у власність, орієнтовною площею 2,00 га, за межами населеного пункту, з цільовим призначенням для ведення особистого селянського господарства, у зв'язку з тим, що земельна ділянка яка зазначена в графічних матеріалах як бажане місце розташування не відповідає вимогам законів, прийнятих відповідно до них нормативно-правових актів, генеральних планів населених пунктів та іншої містобудівної документації, схем землеустрою і техніко-економічних обґрунтувань використання та охорони земель адміністративно-територіальних одиниць, земельна ділянка зарезервована для створення громадського випасу.

1.25. Відмовити громадянину Булюбашу Олександрю Андрійовичу, який зареєстрований за адресою: вул. Лесі Українки, 38, с. Мартоноша, в наданні дозволу на розробку проекту землеустрою щодо відведення земельної ділянки у власність, орієнтовною площею 2,00 га, за межами населеного пункту, з цільовим призначенням для ведення особистого селянського господарства, у зв'язку з тим, що земельна ділянка яка зазначена в графічних матеріалах як бажане місце розташування не відповідає вимогам законів, прийнятих відповідно до них нормативно-правових актів, генеральних планів населених пунктів та іншої містобудівної документації, схем землеустрою і техніко-економічних обґрунтувань використання та охорони земель адміністративно-територіальних одиниць, земельна ділянка зарезервована для створення громадського випасу.

1.26. Відмовити громадянину Булюбашу Віктору Андрійовичу, який зареєстрований за адресою: вул. Лесі Українки, 38, с. Мартоноша, в наданні дозволу на розробку проекту землеустрою щодо відведення земельної ділянки у власність, орієнтовною площею 2,00 га, за межами населеного пункту, з цільовим призначенням для ведення особистого селянського господарства, у зв'язку з тим, що земельна ділянка яка зазначена в графічних матеріалах як бажане місце розташування не відповідає вимогам законів, прийнятих відповідно до них нормативно-правових актів, генеральних планів населених пунктів та іншої містобудівної документації, схем землеустрою і техніко-економічних обґрунтувань використання та охорони земель адміністративно-територіальних одиниць, земельна ділянка зарезервована для створення громадського випасу.

1.27. Відмовити громадянину Макодзею Андрію Андрійовичу, який зареєстрований за адресою: вул. Перемоги, 38, с. Панчеве, в наданні дозволу на розробку проекту землеустрою щодо відведення земельної ділянки у власність, орієнтовною площею 2,00 га, за межами населеного пункту, з цільовим призначенням для ведення особистого селянського господарства, у зв'язку з тим, що земельна ділянка яка зазначена в графічних матеріалах як бажане місце розташування не відповідає вимогам законів, прийнятих відповідно до них нормативно-правових актів, генеральних планів населених пунктів та іншої містобудівної документації, схем землеустрою і техніко-економічних обґрунтувань використання та охорони земель адміністративно-територіальних одиниць, земельна ділянка зарезервована для створення громадського випасу.

1.28. Відмовити громадянину Цуркану Володимирю Григоровичу, який зареєстрований за адресою: вул. Степова, 10а, с. Панчеве, в наданні дозволу на розробку проекту землеустрою щодо відведення земельної ділянки у власність, орієнтовною площею 2,00 га, за межами населеного пункту, з цільовим призначенням для ведення особистого селянського господарства, у зв'язку з тим, що земельна ділянка яка зазначена в графічних матеріалах як бажане місце розташування не відповідає вимогам законів, прийнятих відповідно до них нормативно-правових актів, генеральних планів населених пунктів та іншої містобудівної документації, схем землеустрою і техніко-економічних обґрунтувань використання та охорони земель адміністративно-територіальних одиниць, земельна ділянка зарезервована для створення громадського випасу.

1.29. Відмовити громадянці Цуркан Ніні Володимирівні, яка зареєстрована за адресою: вул. Перемоги, 35а, с. Панчеве, в наданні дозволу на розробку проекту землеустрою щодо відведення земельної ділянки у власність, орієнтовною площею 2,00 га, за межами населеного пункту, з цільовим призначенням для ведення особистого селянського господарства, у зв'язку з тим, що земельна ділянка яка зазначена в графічних матеріалах як бажане місце розташування не відповідає вимогам законів, прийнятих відповідно до них нормативно-правових актів, генеральних планів населених пунктів та іншої містобудівної документації, схем землеустрою і техніко-економічних обґрунтувань використання та охорони земель адміністративно-територіальних одиниць, земельна ділянка зарезервована для створення громадського випасу.

1.30. Відмовити громадянину Михайлику Миколі Олександровичу, який зареєстрований за адресою: вул. Шевченка, 10а, с. Коробчине, в наданні дозволу на розробку проекту землеустрою щодо відведення земельної ділянки у власність, орієнтовною площею 2,0000 га, земель під сільськогосподарськими та іншими господарськими будівлями і дворами, за межами населеного пункту, з цільовим призначенням для ведення особистого селянського господарства, у зв'язку з відсутністю правовстановлюючих документів на нерухоме майно.

1.31. Відмовити громадянці Матвієнко Тетяні Григорівні, яка зареєстрована за адресою: вул. Леніна, 134, с. Рубаний Міст, в наданні дозволу на розробку проекту землеустрою щодо відведення земельної ділянки у власність, орієнтовною площею 2,0000 га, земель під сільськогосподарськими та іншими господарськими будівлями і дворами, за межами населеного пункту, з цільовим призначенням для ведення особистого селянського господарства, у зв'язку з відсутністю правовстановлюючих документів на нерухоме майно.

1.32. Відмовити громадянину Свинтушевському Олександру Анатолійовичу, який зареєстрований за адресою: вул. Вишнева, 3, с. Панчеве, в наданні дозволу на розробку проекту землеустрою щодо відведення земельної ділянки у власність, орієнтовною площею 2,00 га, за межами населеного пункту, з цільовим призначенням для ведення особистого селянського господарства, у зв'язку з тим, що земельна ділянка яка зазначена в графічних матеріалах як бажане місце розташування не відповідає вимогам законів, прийнятих відповідно до них нормативно-правових актів, генеральних планів населених пунктів та іншої містобудівної документації, схем землеустрою і техніко-економічних обґрунтувань використання та охорони земель адміністративно-територіальних одиниць, земельна ділянка зарезервована для створення громадського випасу.

1.33. Відмовити громадянину Кваснюку Василю Васильовичу, який зареєстрований за адресою: вул. Перемоги, 10 с. Листопадове, в наданні дозволу на розробку проекту землеустрою щодо відведення земельної ділянки у власність, орієнтовною площею 2,00 га, на території с. Листопадове, з цільовим призначенням для ведення особистого селянського господарства, у зв'язку з тим, що земельна ділянка яка зазначена в графічних матеріалах як бажане місце розташування не відповідає вимогам законів, прийнятих відповідно до них нормативно-правових актів, генеральних планів населених пунктів та іншої містобудівної документації, схем землеустрою і техніко-економічних обґрунтувань використання та охорони земель адміністративно-територіальних одиниць (частина 7 ст. 118 Земельного кодексу України).

1.34. Відмовити громадянину Томі Івану Васильовичу, який зареєстрований за адресою: вул. Перемоги, 33 с. Петроострів, в наданні дозволу на розробку проекту землеустрою щодо відведення земельної ділянки у власність, орієнтовною площею 2,00 га, яка розташована за адресою: с. Петроострів, вул. Перемоги, 33, з цільовим призначенням для ведення особистого селянського господарства, у зв'язку з тим, що земельна ділянка яка зазначена в графічних матеріалах як бажане місце розташування не відповідає вимогам законів, прийнятих відповідно до них нормативно-правових актів, генеральних планів населених пунктів та іншої містобудівної документації, схем землеустрою і техніко-економічних обґрунтувань використання та охорони земель адміністративно-територіальних одиниць (частина 7 ст. 118 Земельного кодексу України), та в зв'язку з відсутністю документів, що підтверджують право власності чи користування на нерухоме майно, розташоване за адресою: с. Петроострів, вул. Перемоги, 33.

1.35. Відмовити громадянину Чебалді Віталію Семеновичу, який зареєстрований за адресою: вул. Бродських, 56, м. Новомиргород, в наданні дозволу на розробку проекту землеустрою щодо відведення земельної ділянки у власність, орієнтовною площею 2,00 га, за межами населеного пункту, з цільовим призначенням для ведення особистого селянського господарства, у зв'язку з тим, що земельна ділянка яка зазначена в графічних матеріалах як бажане місце розташування не відповідає вимогам законів, прийнятих відповідно до них нормативно-правових актів, генеральних планів населених пунктів та іншої містобудівної документації, схем землеустрою і техніко-економічних обґрунтувань використання та охорони земель адміністративно-територіальних одиниць (частина 7 ст. 118 Земельного кодексу України), земельна ділянка перебуває в межах прибережної захисної смуги.

1.36. Відмовити громадянину Чебалді Галині Вікторівні, яка зареєстрований за адресою: вул. Бродських, 56, м. Новомиргород, в наданні дозволу на розробку проекту землеустрою щодо відведення земельної ділянки у власність, орієнтовною площею 2,00 га, за межами населеного пункту, з цільовим призначенням для ведення особистого селянського господарства, у зв'язку з тим, що земельна ділянка яка зазначена в графічних матеріалах як бажане місце розташування не відповідає вимогам законів, прийнятих відповідно до них нормативно-правових актів, генеральних планів населених пунктів та іншої містобудівної документації, схем землеустрою і техніко-економічних обґрунтувань використання та охорони земель адміністративно-територіальних одиниць (частина 7 ст. 118 Земельного кодексу України), земельна ділянка перебуває в межах прибережної захисної смуги.

1.37. Відмовити громадянину Панченку Вадиму Миколайовичу, який зареєстрований за адресою: вул. Перемоги, 95, м. с. Листопадове, в наданні дозволу на розробку проекту землеустрою щодо відведення земельної ділянки у власність, орієнтовною площею 2,00 га, за межами населеного пункту, з цільовим призначенням для ведення особистого селянського господарства, у зв'язку з тим, що земельна ділянка яка зазначена в графічних матеріалах як бажане місце розташування не відповідає вимогам законів, прийнятих відповідно до них нормативно-правових актів, генеральних планів населених пунктів та іншої містобудівної документації, схем землеустрою і техніко-економічних обґрунтувань використання та охорони земель адміністративно-територіальних одиниць (частина 7 ст. 118 Земельного кодексу України), земельна ділянка перебуває в межах прибережної захисної смуги.

1.38. Відмовити громадянці Бойко Людмилі Миколаївні, яка зареєстрована за адресою: вул. Зоряна, 81, м. Новомиргород, в наданні дозволу на розробку проекту землеустрою щодо відведення земельної ділянки у власність, орієнтовною площею 2,0000 га, за межами населеного пункту з цільовим призначенням для ведення особистого селянського господарства, у зв'язку з тим, що земельна ділянка, яка зазначена в графічних матеріалах як бажане місце розташування перебуває в користуванні інших осіб (земельні ділянки використовуються жителями м. Новомиргород для городництва).

1.39. Відмовити громадянці Небозі Діні Олександрівні, яка зареєстрована за адресою: вул. Панфілова, 24, м. Новомиргород, в наданні дозволу на розробку проекту землеустрою щодо відведення земельної ділянки у власність, орієнтовною площею 2,00 га, за межами населеного пункту, з цільовим призначенням для ведення особистого селянського господарства, у зв'язку з тим, що земельна ділянка яка зазначена в графічних матеріалах як бажане місце розташування не відповідає вимогам законів, прийнятих відповідно до них нормативно-правових актів, генеральних планів населених пунктів та іншої містобудівної документації, схем землеустрою і техніко-економічних обґрунтувань використання та охорони земель адміністративно-територіальних одиниць, земельна ділянка зарезервована для створення громадського випасу.

1.40. Відмовити громадянину Бастону Сергію Васильовичу, який зареєстрований за адресою: просп. Університетський, 21, кв. 88, м. Кропивницький, в наданні дозволу на розробку проекту землеустрою щодо відведення земельної ділянки у власність, орієнтовною площею 2,00 га, за межами населеного пункту, з цільовим призначенням для ведення особистого селянського господарства, у зв'язку з тим, що земельна ділянка яка зазначена в графічних матеріалах як бажане місце розташування не відповідає вимогам законів, прийнятих відповідно до них нормативно-правових актів, генеральних планів населених пунктів та іншої містобудівної документації, схем землеустрою і техніко-економічних обґрунтувань використання та охорони земель адміністративно-територіальних одиниць, земельна ділянка зарезервована для створення громадського випасу.

1.41. Відмовити громадянину Гненному Олександр Миколайовичу, який зареєстрований за адресою: вул. Базарівська, 34, с. Турія, в наданні дозволу на розробку проекту землеустрою щодо відведення земельної ділянки у власність, орієнтовною площею 2,00 га, за межами населеного пункту, з цільовим призначенням для ведення особистого селянського господарства, у зв'язку з тим, що земельна ділянка яка зазначена в графічних матеріалах як бажане місце розташування не відповідає вимогам законів, прийнятих відповідно до них нормативно-правових актів, генеральних планів населених пунктів та іншої містобудівної документації, схем землеустрою і техніко-економічних обґрунтувань використання та охорони земель адміністративно-територіальних одиниць, земельна ділянка зарезервована для розширення кладовища.

1.42. Відмовити громадянину Полонцю Івану Ігоровичу, який зареєстрований за адресою: вул. Центральна, 12, с. Турія, в наданні дозволу на розробку проекту землеустрою щодо відведення земельної ділянки у власність, орієнтовною площею 2,0000 га, за межами населеного пункту з цільовим призначенням для ведення особистого селянського господарства, у зв'язку з тим, що земельна ділянка, яка зазначена в графічних матеріалах як бажане місце розташування перебуває у власності та користуванні інших осіб.

1.43. Відмовити громадянину Волкову Дмитру Івановичу, який зареєстрований за адресою: вул. Центральна, 331, м. с. Йосипівка, в наданні дозволу на розробку проекту землеустрою щодо відведення земельної ділянки у власність, орієнтовною площею 2,00 га, за межами населеного пункту, з цільовим призначенням для ведення особистого селянського господарства, у зв'язку з неможливістю визначити точне місце розташування земельної ділянки, яку він хоче отримати у власність, оскільки графічний матеріал не містить відповідної інформації.

1.44. Відмовити громадянину Ковтуну Євгенію Юрійовичу, який зареєстрований за адресою: вул. Набережна, 1, с. Миролобівка, в наданні дозволу на розробку проекту землеустрою щодо відведення земельної ділянки у власність, орієнтовною площею 2,00 га, за межами населеного пункту, з цільовим призначенням для ведення особистого селянського господарства, у зв'язку з тим, що земельна ділянка яка зазначена в графічних матеріалах як бажане місце розташування не відповідає вимогам законів, прийнятих відповідно до них нормативно-правових актів, генеральних планів населених пунктів та іншої містобудівної документації, схем землеустрою і техніко-економічних обґрунтувань використання та охорони земель адміністративно-територіальних одиниць (частина 7 ст. 118 Земельного кодексу України), земельна ділянка перебуває в межах прибережної захисної смуги.

1.45. Відмовити громадянці Козяр Тетяні Віталіївні, яка зареєстрована за адресою: вул. Зоряна, 81, м. Новомиргород, в наданні дозволу на розробку проекту землеустрою щодо відведення земельної ділянки у власність, орієнтовною площею 2,0000 га, за межами населеного пункту з цільовим призначенням для ведення особистого селянського господарства, у зв'язку з тим, що земельна ділянка, яка зазначена в графічних матеріалах як бажане місце розташування перебуває в користуванні інших осіб.

1.46. Відмовити громадянину Демиденку Роману Володимировичу, який зареєстрований за адресою: просп. Соборний, 98, кв. 134, м. Олександрія, в наданні дозволу на розробку проекту землеустрою щодо відведення земельної ділянки у власність, орієнтовною площею 2,00 га, за межами населеного пункту, з цільовим призначенням для ведення особистого селянського господарства, у зв'язку з тим, що земельна ділянка яка зазначена в графічних матеріалах як бажане місце розташування не відповідає вимогам законів, прийнятих відповідно до них нормативно-правових актів, генеральних планів населених пунктів та іншої містобудівної документації, схем землеустрою і техніко-економічних обґрунтувань використання та охорони земель адміністративно-територіальних одиниць (частина 7 ст. 118 Земельного кодексу України).

1.47. Відмовити громадянці Нетребі Тетяні Миколаївні, яка зареєстрована за адресою: вул. Механізаторів, 18, м. Новомиргород, в наданні дозволу на розробку проекту землеустрою щодо відведення земельної ділянки у власність, орієнтовною площею 2,0000 га, за межами населеного пункту з цільовим призначенням для ведення особистого селянського господарства, у зв'язку з тим, що земельна ділянка, яка зазначена в графічних матеріалах як бажане місце розташування перебуває в користуванні інших осіб (земельні ділянки використовуються жителями с. Листопадове для горюдництва).


1.48. Відмовити громадянину Нетребі Миколі Івановичу, який зареєстрований за адресою: вул. Механізаторів, 18, м. Новомиргород, в наданні дозволу на розробку проекту землеустрою щодо відведення земельної ділянки у власність, орієнтовною площею 2,0000 га, за межами населеного пункту з цільовим призначенням для ведення особистого селянського господарства, у зв'язку з тим, що земельна ділянка, яка зазначена в графічних матеріалах як бажане місце розташування перебуває в користуванні інших осіб (земельні ділянки використовуються жителями с. Листопадове для городництва).

1.49. Відмовити громадянці Присяжненко Людмилі Борисівні, яка зареєстрована за адресою: вул. Зоряна, 67, м. Новомиргород, в наданні дозволу на розробку проекту землеустрою щодо відведення земельної ділянки у власність, орієнтовною площею 2,00 га, за межами населеного пункту, з цільовим призначенням для ведення особистого селянського господарства, у зв'язку з тим, що земельна ділянка яка зазначена в графічних матеріалах як бажане місце розташування не відповідає вимогам законів, прийнятих відповідно до них нормативно-правових актів, генеральних планів населених пунктів та іншої містобудівної документації, схем землеустрою і техніко-економічних обґрунтувань використання та охорони земель адміністративно-територіальних одиниць, земельна ділянка зарезервована для створення громадського випасу.

1.50. Відмовити громадянці Соколюк Світлані Георгіївні, яка зареєстрована за адресою: пров. Новосербський, 5, м. Новомиргород, в наданні дозволу на розробку проекту землеустрою щодо відведення земельної ділянки у власність, за рахунок земельної ділянки з кадастровим номером 3523881300:02:000:9005 орієнтовною площею 2,0000 га, за межами населеного пункту з цільовим призначенням для ведення особистого селянського господарства, у зв'язку з тим, що земельна ділянка, яка зазначена в графічних матеріалах як бажане місце розташування перебуває в користуванні інших осіб.

2. Контроль за виконанням даного рішення покласти на комісію з питань землеустрою, екології та надрокористування.

Міський голова



І. Забажан





**НОВОМИРГОРОДСЬКА МІСЬКА РАДА  
КІРОВОГРАДСЬКОЇ ОБЛАСТІ  
ДЕВ'ЯТА СЕСІЯ ВОСЬМОГО СКЛИКАННЯ**

**РІШЕННЯ**

від «26» липня 2021 р.

№ 315

**Про відмову в затвердженні  
проектів землеустрою щодо  
відведення земельних ділянок**

Розглянувши заяви громадян про затвердження проектів землеустрою щодо відведення земельних ділянок та передачу земельних ділянок у власність, керуючись статтею 26 Закону України «Про місцеве самоврядування в Україні», статтями 12, 81, 118, 121, 125 Земельного кодексу України

**Новомиргородська міська рада  
В И Р І Ш И Л А:**

1. Відмовити у затвердженні «Проекту землеустрою щодо відведення земельної ділянки у власність громадянці Галайді Анастасії Олександрівні, загальною площею 2,0000 га (КВЦПЗ – А.01.03) для ведення особистого селянського господарства за рахунок земель сільськогосподарського призначення, що перебувають у запасі, на території Новомиргородської міської територіальної громади Новоукраїнського району Кіровоградської області (за межами намеленого пункту) (кадастровий номер 3523884000:02:001:0280) та відмовити в наданні громадянці Галайді Анастасії Олександрівні, яка зареєстрована за адресою: вул. Космонавта Попова, 15/18, кв. 115, м. Кропивницький, у власність земельної ділянки загальною площею 2,0000 га пасовищ, для ведення особистого селянського господарства в зв'язку з тим що місце розташування даної земельної ділянки не відповідає вимогам законів, прийнятих відповідно до них нормативно-правових актів, генеральних планів населених пунктів та іншої містобудівної документації, схем землеустрою і техніко-економічних обґрунтувань використання та охорони земель адміністративно-територіальних одиниць (частина 7 ст. 118 Земельного кодексу України), земельна ділянка відведена за рахунок земель водного фонду та розташована на території гідрологічного заказника загальнодержавного значення «Велика Вись».

2. Відмовити у затвердженні «Проекту землеустрою щодо відведення земельної ділянки у власність громадянину Галайді Івану Олександровичу, загальною площею 2,000 га (КВЦПЗ – А.01.03) для ведення особистого селянського господарства за рахунок земель сільськогосподарського призначення, що перебувають у запасі, на території Новомиргородської міської територіальної громади Новоукраїнського району Кіровоградської області (за межами намеленого пункту) (кадастровий номер 3523884000:02:001:0282) та відмовити в наданні громадянину Галайді Івану Олександровичу, який зареєстрований за адресою: вул. Космонавта Попова, 15/18, кв. 115, м. Кропивницький, у власність земельної ділянки загальною площею 2,0000 га пасовищ, для ведення особистого селянського господарства в зв'язку з тим що місце розташування даної земельної ділянки не відповідає вимогам законів, прийнятих відповідно до них нормативно-правових актів, генеральних планів населених пунктів та іншої містобудівної документації, схем землеустрою і техніко-економічних обґрунтувань використання та охорони земель адміністративно-територіальних одиниць (частина 7 ст. 118 Земельного кодексу України), земельна ділянка відведена за рахунок земель водного фонду та розташована на території гідрологічного заказника загальнодержавного значення «Велика Вись».

3. Відмовити у затвердженні «Проекту землеустрою щодо відведення земельної ділянки у власність громадянці Галайді Інні Петрівні, загальною площею 2,000 га (КВЦПЗ – А.01.03) для ведення особистого селянського господарства за рахунок земель сільськогосподарського призначення, що перебувають у запасі, на території Новомиргородської міської територіальної громади Новоукраїнського району Кіровоградської області (за межами намеленого пункту) (кадастровий номер 3523884000:02:001:0295) та відмовити в наданні громадянці Галайді Інні Петрівні, яка зареєстрована за адресою: вул. Космонавта Попова, 15/18, кв. 115, у власність земельної ділянки загальною площею 2,0000 га пасовищ, для ведення особистого селянського господарства в зв'язку з тим що місце розташування даної земельної ділянки не відповідає вимогам законів, прийнятих відповідно до них нормативно-правових актів, генеральних планів населених пунктів та іншої містобудівної документації, схем землеустрою і техніко-економічних обґрунтувань використання та охорони земель адміністративно-територіальних одиниць (частина 7 ст. 118 Земельного кодексу України), земельна ділянка відведена за рахунок земель водного фонду та розташована на території гідрологічного заказника загальнодержавного значення «Велика Вись».

4. Відмовити у затвердженні «Проекту землеустрою щодо відведення земельної ділянки у власність громадянці Галайді Валентині Арсентіївні, загальною площею 2,000 га (КВЦПЗ – А.01.03) для ведення особистого селянського господарства за рахунок земель сільськогосподарського призначення, що перебувають у запасі, на території Новомиргородської міської територіальної громади Новоукраїнського району Кіровоградської області (за межами намеленого пункту)» (кадастровий номер 3523884000:02:001:0302) та відмовити в наданні громадянці Галайді Валентині Арсентіївні, яка зареєстрована за адресою: вул. Соборності, 48, м. Новомиргород, у власність земельної ділянки загальною площею 2,0000 га пасовищ, для ведення особистого селянського господарства в зв'язку з тим що місце розташування даної земельної ділянки не відповідає вимогам законів, прийнятих відповідно до них нормативно-правових актів, генеральних планів населених пунктів та іншої містобудівної документації, схем землеустрою і техніко-економічних обґрунтувань використання та охорони земель адміністративно-територіальних одиниць (частина 7 ст. 118 Земельного кодексу України), земельна ділянка відведена за рахунок земель водного фонду та розташована на території гідрологічного заказника загальнодержавного значення «Велика Вись».

5. Відмовити у затвердженні «Проекту землеустрою щодо відведення земельної ділянки у власність громадянці Галайді Катерині Юріївні, загальною площею 2,000 га (КВЦПЗ – А.01.03) для ведення особистого селянського господарства за рахунок земель сільськогосподарського призначення, що перебувають у запасі, на території Новомиргородської міської територіальної громади Новоукраїнського району Кіровоградської області (за межами намеленого пункту)» (кадастровий номер 3523884000:02:001:0505) та відмовити в наданні громадянці Галайді Катерині Юріївні, яка зареєстрована за адресою: вул. Соборності, 48, м. Новомиргород, у власність земельної ділянки загальною площею 2,0000 га пасовищ, для ведення особистого селянського господарства в зв'язку з тим що місце розташування даної земельної ділянки не відповідає вимогам законів, прийнятих відповідно до них нормативно-правових актів, генеральних планів населених пунктів та іншої містобудівної документації, схем землеустрою і техніко-економічних обґрунтувань використання та охорони земель адміністративно-територіальних одиниць (частина 7 ст. 118 Земельного кодексу України), земельна ділянка відведена за рахунок земель водного фонду та розташована на території гідрологічного заказника загальнодержавного значення «Велика Вись».


6. Відмовити у затвердженні «Проекту землеустрою щодо відведення земельної ділянки у власність громадянина В'яткіну Артему Олександровичу, загальною площею 2,000 га (КВЦПЗ – А.01.03) для ведення особистого селянського господарства за рахунок земель сільськогосподарського призначення, що перебувають у запасі, за адресою: Кіровоградська область, Новомиргородський район, Новомиргородська міська рада, за межами населеного пункту» (кадастровий номер 3523810100:02:001:0013) та відмовити в наданні громадянину В'яткіну Артему Олександровичу, який зареєстрований за адресою: вул. Перемоги, 139, с. Листопадове, у власність земельної ділянки загальною площею 2,0000 га, для ведення особистого селянського господарства в зв'язку з тим, що місце розташування земельної ділянки не відповідає наказу Головного управління Держгеокадастру у Кіровоградській області від 21.09.2020 №11-13314/14-20-СГ «Про надання дозволу на розроблення документації із землеустрою» (лист Головного управління Держгеокадастру у Кіровоградській області від 07.07.2021 №18-11-0.332-4282/2-21).

7. Відмовити громадянину Гакману Василю Миколайовичу, який зареєстрований за адресою: вул. Гагаріна, 35, с. Оситняжка, в затвердженні проекту землеустрою щодо відведення земельної ділянки та передачі земельної ділянки загальною площею 1,73 га, для ведення особистого селянського господарства в зв'язку з тим що Вами не дотримано вимоги ст 118 Земельного кодексу України, а саме не надано до органу місцевого самоврядування, проект землеустрою та Витяг з Державного земельного кадастру на вище вказану земельну ділянку.

8. Відмовити громадянці Гакман Тетяні Василівні, яка зареєстрована за адресою: вул. Гагаріна, 35, с. Оситняжка, в затвердженні проекту землеустрою щодо відведення земельної ділянки та передачі земельної ділянки загальною площею 2,00 га, для ведення особистого селянського господарства в зв'язку з тим що Вами не дотримано вимоги ст 118 Земельного кодексу України, а саме не надано до органу місцевого самоврядування, проект землеустрою та Витяг з Державного земельного кадастру на вище вказану земельну ділянку.

9. Контроль за виконанням даного рішення покласти на комісію з питань землеустрою, екології та надрокористування.

Міський голова



І.Забажан



**НОВОМИРГОРОДСЬКА МІСЬКА РАДА  
КІРОВОГРАДСЬКОЇ ОБЛАСТІ  
ДЕВ'ЯТА СЕСІЯ ВОСЬМОГО СКЛИКАННЯ**

**Р І Ш Е Н Н Я**

від «26» липня 2021 р.

№ 316

**Про надання дозволу на розробку  
робочого проект землеустрою щодо зняття,  
перенесення та тимчасового зберігання  
поверхневого (родючого) шару ґрунту  
земельної ділянки ТОВ «КВІНТА СОЛАР»**

Розглянувши клопотання директора ТОВ «КВІНТА СОЛАР» Юлдашева Є.С. про надання дозволу на розробку робочого проект землеустрою щодо зняття, перенесення та тимчасового зберігання поверхневого (родючого) шару ґрунту, керуючись пунктом 34 частини 1 статті 26, частиною 1 статті 59 Закону України «Про місцеве самоврядування в Україні», статтями 22, 54 Закону України «Про землеустрій» та статтею 168 Земельного кодексу України,


**Новомиргородська міська рада  
В И Р І Ш И Л А:**

1. Надати товариству з обмеженою відповідальністю «КВІНТА СОЛАР» дозвіл на розроблення робочого проекту землеустрою щодо зняття, перенесення та зберігання поверхневого (родючого) шару ґрунту під час будівництва наземної фотоелектричної сонячної електростанції «КВІНТА СОЛАР» на земельних ділянках комунальної власності загальною площею 2,6806 га в тому числі земельні ділянки: площею 0,3178 га (кадастровий номер 3523810100:50:010:0049), площею 0,1200 га (кадастровий номер – 3523810100:50:010:0047), площею 0,1094 га (кадастровий номер – 3523810100:500:010:0048), площею 0,8306 га (кадастровий номер – 3523810100:50:010:0007), площею 0,8728 га (кадастровий номер – 3523810100:50:010:0054) та площею 0,4300 га (кадастровий номер – 3523810100:50:010:0055) які перебувають в оренді товариства з обмеженою відповідальністю «КВІНТА СОЛАР» та розташовані на території м. Новомиргород Новоукраїнського району Кіровоградської області.

2. Товариству з обмеженою відповідальністю «КВІНТА СОЛАР» замовити розроблення вказаної землепорядної документації в установленому порядку.

3. Контроль за виконанням даного рішення покласти на комісію з питань землеустрою, екології та надрокористування.

**Міський голова**

A handwritten signature in black ink, consisting of a large, stylized initial 'I' followed by the surname 'ZABAZHAN' in a cursive script.

**Ігор ЗАБАЖАН**



**НОВОМИРГОРОДСЬКА МІСЬКА РАДА  
КІРОВОГРАДСЬКОЇ ОБЛАСТІ  
ДЕВ'ЯТА СЕСІЯ ВОСЬМОГО СКЛИКАННЯ**

**Р І Ш Е Н Н Я**

від «26» липня 2021 р.

№ 317

**Про надання дозволу на розробку  
робочого проект землеустрою щодо зняття,  
перенесення та тимчасового зберігання  
поверхневого (родючого) шару ґрунту  
земельної ділянки ТОВ «СЕКУНДА СОЛАР»**

Розглянувши клопотання директора ТОВ «СЕКУНДА СОЛАР» Юлдашева Є.С. про надання дозволу на розробку робочого проект землеустрою щодо зняття, перенесення та тимчасового зберігання поверхневого (родючого) шару ґрунту, керуючись пунктом 34 частини 1 статті 26, частиною 1 статті 59 Закону України "Про місцеве самоврядування в Україні", статтями 22, 54 Закону України "Про землеустрій" та статтею 168 Земельного кодексу України,-

**Новомиргородська міська рада  
В И Р І Ш И Л А:**

1. Надати товариству з обмеженою відповідальністю «СЕКУНДА СОЛАР» дозвіл на розроблення робочого проекту землеустрою щодо зняття, перенесення та зберігання поверхневого (родючого) шару ґрунту під час будівництва наземної фотоелектричної сонячної електростанції «СЕКУНДА СОЛАР» на земельних ділянках комунальної власності загальною площею 2,6320 га в тому числі: земельна ділянка площею 1,3160 га (кадастровий номер 3523810100:03:000:5744) та земельна ділянка площею 1,3160 га (кадастровий номер – 3523810100:03:000:5745) які перебуває в оренді товариства з обмеженою відповідальністю «СЕКУНДА СОЛАР» та розташовані на території Новомиргородської міської ради Новоукраїнського району Кіровоградської області (за межами населених пунктів).

2. Товариству з обмеженою відповідальністю «СЕКУНДА СОЛАР» замовити розроблення вказаної землевпорядної документації в установленому порядку.

3. Контроль за виконанням даного рішення покласти на комісію з питань землеустрою, екології та надрокористування.

Міський голова

**Ігор ЗАБАЖАН**



**НОВОМИРГОРОДСЬКА МІСЬКА РАДА  
КІРОВОГРАДСЬКОЇ ОБЛАСТІ  
ДЕВ'ЯТА СЕСІЯ ВОСЬМОГО СКЛИКАННЯ**

**Р І Ш Е Н Н Я**

від «26» липня 2021 р.

№ 318

**Про надання дозволу на розробку  
робочого проект землеустрою щодо зняття,  
перенесення та тимчасового зберігання  
поверхневого (родючого) шару ґрунту  
земельної ділянки ТОВ «ТИХА ПІВІ»**

Розглянувши клопотання директора ТОВ «ТИХА ПІВІ» Юлдашева Є.С. про надання дозволу на розробку робочого проект землеустрою щодо зняття, перенесення та тимчасового зберігання поверхневого (родючого) шару ґрунту, керуючись пунктом 34 частини 1 статті 26, частиною 1 статті 59 Закону України "Про місцеве самоврядування в Україні", статтями 22, 54 Закону України "Про землеустрій" та статтею 168 Земельного кодексу України,

**Новомиргородська міська рада  
В І Р І Ш И Л А:**

1. Надати товариству з обмеженою відповідальністю «ТИХА ПІВІ» дозвіл на розроблення робочого проекту землеустрою щодо зняття, перенесення та зберігання поверхневого (родючого) шару ґрунту під час будівництва наземної фотоелектричної сонячної електростанції «ТИХА ПІВІ» на земельних ділянках комунальної власності загальною площею 2,9776 га в тому числі: земельна ділянка площею 1,3160 га (кадастровий номер 3523810100:03:000:5743) та земельна ділянка площею 1,6616 га (кадастровий номер – 3523810100:03:000:5748) які перебуває в оренді товариства з обмеженою відповідальністю «ТИХА ПІВІ» та розташовані на території Новомиргородської міської ради Новоукраїнського району Кіровоградської області (за межами населених пунктів).

2. Товариству з обмеженою відповідальністю «ТИХА ПІВІ» замовити розроблення вказаної землевлпорядної документації в установленому порядку.

3. Контроль за виконанням даного рішення покласти на комісію з питань землеустрою, екології та надрокористування.

Міський голова

**Ігор ЗАБАЖАН**





**НОВОМИРГОРОДСЬКА МІСЬКА РАДА  
КІРОВОГРАДСЬКОЇ ОБЛАСТІ  
ДЕВ'ЯТА СЕСІЯ ВОСЬМОГО СКЛИКАННЯ**

**Р І Ш Е Н Н Я**

від «26» липня 2021 р.

№ 319

**Про надання дозволу на виготовлення  
технічної документації із землеустрою  
щодо встановлення (відновлення) меж  
земельної ділянки в натурі (на місцевості)  
громадянину Бадовському Віктору Олександровичу**

Розглянувши клопотання громадянина Бадовського Віктора Олександровича про надання дозволу на виготовлення технічної документації із землеустрою щодо встановлення (відновлення) меж земельної ділянки в натурі (на місцевості), керуючись статтею 26 Закону України «Про місцеве самоврядування в Україні», статтями 12, 93, 118, 124 Земельного кодексу України,

**Новомиргородська міська рада  
В И Р І Ш И Л А:**

1. Надати громадянину Бадовському Віктору Олександровичу дозвіл на виготовлення технічної документації із землеустрою щодо встановлення (відновлення) меж земельної ділянки в натурі (на місцевості) площею 29,20 га ріллі, для ведення фермерського господарства (код КВЦПЗ А. 01.02), за рахунок земель сільськогосподарського призначення комунальної власності, які надано в постійне користування відповідно до державного акту на право постійного користування серії КР №000018 від 02 березня 1994 року, на території Новомиргородської міської ради, Новоукраїнського району, Кіровоградської області.

2. Контроль за виконанням даного рішення покласти на комісію з питань землеустрою, екології та надрокористування.

Міський голова

**Ігор ЗАБАЖАН**



**НОВОМИРГОРОДСЬКА МІСЬКА РАДА  
КІРОВОГРАДСЬКОЇ ОБЛАСТІ  
ДЕВ'ЯТА СЕСІЯ ВОСЬМОГО СКЛИКАННЯ**

**Р І Ш Е Н Н Я**

від «26» липня 2021 р.

№ 320

**Про надання дозволу на виготовлення  
технічної документації із землеустрою  
щодо встановлення (відновлення) меж  
земельної ділянки в натурі (на місцевості)  
громадянину Кожухарю Андрію Дмитровичу**

Розглянувши клопотання громадянина Кожухаря Андрія Дмитровича про надання дозволу на виготовлення технічної документації із землеустрою щодо встановлення (відновлення) меж земельної ділянки в натурі (на місцевості), керуючись статтею 26 Закону України “Про місцеве самоврядування в Україні”, статтями 12, 93, 118, 124 Земельного кодексу України,

**Новомиргородська міська рада  
В И Р І Ш И Л А:**

1. Надати громадянину Кожухарю Андрію Дмитровичу дозвіл на виготовлення технічної документації із землеустрою щодо встановлення (відновлення) меж земельної ділянки в натурі (на місцевості) площею 29,20 га ріллі, для ведення фермерського господарства (код КВЦПЗ А. 01.02), за рахунок земель сільськогосподарського призначення комунальної власності, які надано в постійне користування відповідно до державного акту на право постійного користування серії КР №000026 від 10 березня 1994 року, на території Новомиргородської міської ради, Новоукраїнського району, Кіровоградської області.

2. Контроль за виконанням даного рішення покласти на комісію з питань землеустрою, екології та надрокористування.

Міський голова

**Ігор ЗАБАЖАН**



**НОВОМИРГОРОДСЬКА МІСЬКА РАДА  
КІРОВОГРАДСЬКОЇ ОБЛАСТІ  
ДЕВ'ЯТА СЕСІЯ ВОСЬМОГО СКЛИКАННЯ**

**Р І Ш Е Н Н Я**

від «26» липня 2021 р.

№ 321

**Про включення земельної ділянки  
до переліку ділянок для продажу  
на земельних торгах, та надання дозволу  
на виготовлення відповідної документації**

Відповідно до статей 122, 135 – 139 Земельного кодексу України, керуючись пунктом 28 частини 1 статті 26 Закону України «Про місцеве самоврядування в Україні»,-

**Новомиргородська міська рада  
В І Р І Ш И Л А:**

1. Включити до переліку земельних ділянок для продажу на земельних торгах у формі аукціону земельну ділянку орієнтовною площею 0,1400 га земель під сільськогосподарськими та іншими господарськими будівлями і дворами, що розташована на території Новомиргородської міської ради Кіровоградської області (за межами населеного пункту м. Новомиргород, південний напрямок), межує із земельними ділянками з кадастровими номерами: 3523810100:02:000:3506, 3523810100:50:223:0032 та автомобільною дорогою Т-24-01 Городище-Шпола-Новоукраїнка-Бобринець-Устинівка, для розміщення та експлуатації основних, підсобних і допоміжних будівель та споруд підприємств переробної, машинобудівної та іншої промисловості (КВЦПЗ J.11.02) за рахунок земель сільськогосподарського призначення комунальної власності, відповідно до додатку 1.

2. Звернутись до Новоукраїнської районної державної адміністрації з клопотанням щодо розроблення детального плану частини території, обмеженої земельною ділянкою 3523810100:02:000:3506, автомобільною дорогою Т-24-01 Городище-Шпола-Новоукраїнка-Бобринець-Устинівка, проїздом від автомобільної дороги Т-24-01 до вулиці Вячеслава Чорновола та вулицею Вячеслава Чорновола, на території Новомиргородської міської ради Кіровоградської області (за межами населеного пункту м. Новомиргород, південний напрямок), як основу планувальної організації території для подальшого прийняття рішень щодо розміщення об'єктів будівництва.

3. Детальним планом частини території визначити можливість розташування нежитлових будівель (офіс, гараж, склад посівного матеріалу та засобів захисту рослин) на земельній ділянці орієнтовною площею 0,1400 га яка розташована на території Новомиргородської міської ради Кіровоградської області (за межами населеного пункту м. Новомиргород, південний напрямок), межує із земельними ділянками з кадастровими номерами: 3523810100:02:000:3506, 3523810100:50:223:0032 та автомобільною дорогою Т-24-01 Городище-Шпола-Новоукраїнка-Бобринець-Устинівка.


4. Надати дозвіл на розробку проекту землеустрою щодо відведення вище зазначеної земельної ділянки для продажу на земельних торгах у формі аукціону.

5. Провести експертну грошової оцінку земельної ділянки орієнтовною площею 0,1400 га, що розташована на території Новомиргородської міської ради Кіровоградської області (за межами населеного пункту м. Новомиргород, південний напрямок), межує із земельними ділянками з кадастровими номерами: 3523810100:02:000:3506, 3523810100:50:223:0032 та автомобільною дорогою Т-24-01 Городище-Шпола-Новоукраїнка-Бобринець-Устинівка, відповідно до додатку 1.

6. Відповідно до п.5.ст.135, п.5 ст.136 ЗКУ фінансування підготовки лотів до продажу на земельних торгах та проведення земельних торгів здійснити без використання бюджетних коштів, за рахунок коштів виконавця земельних торгів, на підставі договору про підготовку лоту до проведення та про організацію і проведення земельних торгів у формі аукціону між Організатором торгів та Виконавцем земельних торгів з наступним відшкодуванням витрат Виконавцю земельних торгів за рахунок коштів, що сплачуються покупцем лота.

7. Контроль за виконанням даного рішення покласти на комісію з питань землеустрою, екології та надрокористування.

Міський голова



Ігор ЗАБАЖАН

Додаток  
до рішення сесії міської ради  
від 26 липня 2021 № 321

**ПЕРЕЛІК**  
**земельних ділянок для підготовки лотів для продажу**  
**на земельних торгах у формі аукціону**

№ п/п	Місце розташування земельної ділянки	Орієнтовний розмір земельної ділянки, га	Категорія земель, цільове призначення земельної ділянки
1	Новомиргородська міська рада Кіровоградської області (за межами населеного пункту м. Новомиргород, на південній околиці), межує із земельними ділянками з кадастровими номерами: 3523810100:02:000:3506, 3523810100:50:223:0032 та автомобільною дорогою Т-24-01 Городище – Шпола – Новоукраїнка – Бобринець - Устинівка	0,1400 га	Для розміщення та експлуатації основних, підсобних і допоміжних будівель та споруд підприємств переробної, машинобудівної та іншої промисловості (КВЦПЗ J.11.02)

Секретар міської ради



Олександр ЛАЗАРОВ



**НОВОМИРГОРОДСЬКА МІСЬКА РАДА  
КІРОВОГРАДСЬКОЇ ОБЛАСТІ  
ДЕВ'ЯТА СЕСІЯ ВОСЬМОГО СКЛИКАННЯ**

**Р І Ш Е Н Н Я**

від «26» липня 2021 р.

№ 322

**Про проведення експертної  
грошової оцінки земельної ділянки**

Розглянувши заяву громадянина Постики Юрія Миколайовича щодо продажу земельної ділянки комунальної власності, керуючись статтями 12, 116, 122 та 128 Земельного кодексу України, статтею 13 Закону України «Про оцінку земель», пунктами 7 та 9 постанови Кабінету Міністрів України від 22 квітня 2009 року № 381 «Про затвердження Порядку здійснення розрахунків з розстроченням платежу за придбання земельної ділянки державної та комунальної власності», пунктом 34 частини 1 статті 26 Закону України «Про місцеве самоврядування в Україні»,

**Новомиргородська міська рада  
В І Р І Ш И Л А:**

1. Провести експертну грошової оцінку земельної ділянки площею 0,5090 га для розміщення та експлуатації основних, підсобних і допоміжних будівель та споруд підприємств переробної, машинобудівної та іншої промисловості (КВЦПЗ J.11.02), яка розташована за адресою: с. Костянтинівка, вул. Шевченка, 1-г, кадастровий номер земельної ділянки: 3523883400:51:000:0045, на території на території Новомиргородської міської ради Новомиргородського району Кіровоградської області.


2. Встановити розмір авансового внеску в сумі 11479,92 грн. (одинадцять тисяч чотирьох сімдесят дев'ять гривень 92 коп.), що складає 5,0 % від нормативної грошової оцінки земельної ділянки, яка станом на 26.07.2021 року складає 229598,40 грн. (двісті двадцять дев'ять тисяч п'ятсот дев'яносто вісім гривень 40 коп.).

3. Доручити міському голові Забажану І.В. укласти із громадянином Постикою Юрієм Миколайовичем укласти договір про сплату авансового внеску в рахунок оплати ціни земельної ділянки.

4. Виготовлений звіт про експертну грошову оцінку земельної ділянки подати на затвердження сесії Новомиргородської міської ради.

5. Контроль за виконанням даного рішення покласти на комісію з питань землеустрою, екології та надрокористування.

**Міський голова**

A handwritten signature in black ink, appearing to be 'Ігор Забажан', written over a faint circular stamp.

**Ігор ЗАБАЖАН**



**НОВОМИРГОРОДСЬКА МІСЬКА РАДА  
КІРОВОГРАДСЬКОЇ ОБЛАСТІ  
ДЕВ'ЯТА СЕСІЯ ВОСЬМОГО СКЛИКАННЯ**

**Р І Ш Е Н Н Я**

від «26» липня 2021 р.

№ 323

**Про включення до переліку ділянок  
Право оренди яких підлягає продажу  
на земельних торгах земельної ділянки  
площею 8,2517 га з кадастровим  
номером: 3523810100:02:000:9043**

Відповідно до статей 20, 122, 135 – 139 Земельного кодексу України, статті 50 Закону України «Про землеустрій», керуючись пунктом 28 частини 1 статті 26 Закону України «Про місцеве самоврядування в Україні»,-

**Новомиргородська міська рада  
В И Р І Ш И Л А:**

1. Затвердити Проект землеустрою щодо відведення земельної ділянки державної власності з метою зміни її цільового призначення на території Новомиргородської міської ради (за межами населеного пункту), Новомиргородського району, Кіровоградської області для послідуочого продажу права оренди на земельних торгах терміном на 10 (десять) років (кадастровий номер: 3523810100:02:000:9043).

2. Змінити цільове призначення земельної ділянки площею 8,2517 га (кадастровий номер: 3523810100:02:000:9043) комунальної власності Новомиргородської міської ради Кіровоградської області з КВЦПЗ J. 02.04 - для розміщення та експлуатації будівель і споруд автомобільного транспорту та дорожнього господарства на КВЦПЗ J. 11.02 – для розміщення та експлуатації основних, підсобних і допоміжних будівель та споруд підприємств переробної, машинобудівної та іншої промисловості, яка розташована на території Новомиргородської міської ради (за межами населеного пункту), Новоукраїнського району, Кіровоградської області.



3. Включити до переліку земельних ділянок для продажу права оренди на них на земельних торгах у формі аукціону земельну ділянку несільськогосподарського призначення комунальної власності площею 8,2517 га з кадастровим номером: 3523810100:02:000:9043, на території Новомиргородської міської ради Новоукраїнського району Кіровоградської області (за межами населеного пункту) відповідно до додатку 1.

4. Відповідно до п.5.ст.135, п.5 ст.136 ЗКУ фінансування підготовки лотів до продажу на земельних торгах та проведення земельних торгів здійснити без використання бюджетних коштів, за рахунок коштів виконавця земельних торгів, на підставі договору про підготовку лоту до проведення та про організацію і проведення земельних торгів у формі аукціону між Організатором торгів та Виконавцем земельних торгів з наступним відшкодуванням витрат Виконавцю земельних торгів за рахунок коштів, що сплачуються покупцем лота.

5. Контроль за виконанням даного рішення покласти на комісію з питань землеустрою, екології та природокористування.

Міський голова




Ігор ЗАБАЖАН

Додаток  
до рішення сесії міської ради  
від 26 липня 2021 № 323 \_\_\_\_\_

**ПЕРЕЛІК**  
**земельних ділянок для підготовки лотів для продажу**  
**на земельних торгах у формі аукціону**

№ п/п	Місце розташування земельної ділянки	Площа земельної ділянки, га	Категорія земель, цільове призначення земельної ділянки
1	Новомиргородська міська рада Новоукраїнського району Кіровоградської області (за межами населеного пункту)	8,2517 га	Для розміщення та експлуатації основних, підсобних і допоміжних будівель та споруд підприємств переробної, машинобудівної та іншої промисловості (КВЦПЗ J.11.02)

Секретар міської ради



Олександр ЛАЗАРЄВ



**НОВОМИРГОРОДСЬКА МІСЬКА РАДА  
КІРОВОГРАДСЬКОЇ ОБЛАСТІ  
СЬОМА СЕСІЯ ВОСЬМОГО СКЛИКАННЯ**

**Р І Ш Е Н Н Я**

від «26» липня 2021 р.

№ 324

**Про проведення  
земельних торгів (аукціону)**

Керуючись пунктом 34 статті 26 Закону України «Про місцеве самоврядування в Україні», керуючись статтями 12, 83, 122, 124, 127, 134-139 Земельного кодексу України, Законами України «Про оренду землі», «Про державну реєстрацію речових прав на нерухоме майно та їх обтяжень»

**Новомиргородська міська рада  
В И Р І Ш И Л А:**

1. Виставити на земельні торги у формі аукціону (аукціон) право оренди (річна орендна плата) на земельну ділянку комунальної власності площею 8,2517 га земель під будівлями та спорудами промислових підприємств, для розміщення та експлуатації основних, підсобних і допоміжних будівель і споруд підприємств переробної, машинобудівної та іншої промисловості (код КВЦПЗ: J.11.02), розташовану на території Новомиргородської міської ради Новоукраїнського району Кіровоградської області (кадастровий номер 3523810100:02:000:9043).

2. Затвердити стартовий розмір річної орендної плати, крок торгів, розмір гарантійного внеску та інші умови користування земельною ділянкою, а саме:

2.1. стартова річна орендна плата становить: сімсот вісімдесят сім тисяч триста п'ятдесят шість гривень 42 коп., без ПДВ (7,0 % від нормативної грошової оцінки земельної ділянки).

2.2. крок торгів: три тисячі дев'ятсот тридцять шість гривень 78 коп. (0,5 % від стартового розміру річної орендної плати).

2.3. нормативна грошова оцінка земельної ділянки становить : 11247948 грн. 80 коп.

2.4. строк оренди земельної ділянки – 10 років.

2.5. Зобов'язати переможця земельних торгів:

- протягом трьох банківських днів після підписання протоколу торгів та укладення договору оренди землі провести оплату придбаного лота;

- забезпечити використання земельної ділянки згідно її цільового призначення;

- за власні кошти, у відповідності до чинного законодавства України, здійснити державну реєстрацію права користування земельною ділянкою.


3. Провести земельні торги з продажу права оренди на земельну ділянку, зазначену у пункті один цього рішення, відповідно до Земельного кодексу України, Закону України «Про оренду землі», та продати право оренди (річну орендну плату) на земельну ділянку комунальної власності, для розміщення та експлуатації основних, підсобних і допоміжних будівель і споруд підприємств переробної, машинобудівної та іншої промисловості (код КВЦПЗ: J.11.02), переможцю аукціону.

За результатами земельних торгів передати переможцю торгів земельну ділянку у користування на умовах, визначених у договорі оренди землі.

4. Міському голові Забажану І.В. укласти з виконавцем торгів договір про проведення земельних торгів, за їх результатами підписати протокол земельних торгів та укласти з переможцем торгів договір оренди землі.

5. Контроль за виконанням даного рішення покласти на комісію з питань землеустрою, екології та надрокористування.

Міський голова



Ігор ЗАБАЖАН



**НОВОМИРГОРОДСЬКА МІСЬКА РАДА  
КІРОВОГРАДСЬКОЇ ОБЛАСТІ  
ДЕВ'ЯТА СЕСІЯ ВОСЬМОГО СКЛИКАННЯ**

**Р І Ш Е Н Н Я**

від «26» липня 2021 р.

№ 325

**Про надання дозволу на розробку  
проекту землеустрою щодо відведення  
земельних ділянок в оренду  
ТОВ ВКФ «Велта»**

Розглянувши клопотання дирекції товариства з обмеженою відповідальністю Виробничо – комерційна фірма «Велта» про надання дозволу на розробку проекту землеустрою щодо відведення земельних ділянок в оренду, керуючись статтею 26 Закону України «Про місцеве самоврядування в Україні», статтями 12, 36, 93, 123, 124, 134 Земельного кодексу України,-

**Новомиргородська міська рада  
В И Р І Ш И Л А:**

1. Надати товариству з обмеженою відповідальністю Виробничо – комерційна фірма «Велта», дозвіл на розробку проекту землеустрою щодо відведення в оренду до 13 червня 2027 року (на термін дії спеціального дозволу на користування надрами), земельних ділянок орієнтовною загальною площею 6,00 га, для розміщення та експлуатації основних, підсобних і допоміжних будівель та споруд підприємствами, що пов'язані з користуванням надрами (Код КВЦПЗ J. 11.01), для видобування титанових руд з метою виробництва ільменітового концентрату, за рахунок земель сільськогосподарського призначення комунальної власності, що перебувають у запасі, в тому числі: земельна ділянка площею 2,100 га пасовищ та земельна ділянка площею 3,9000 га пасовищ, на території Новомиргородської міської ради, Новоукраїнського району, Кіровоградської області (за межами населеного пункту).

2. Якщо при встановленні меж земельної ділянки будуть виявлені розбіжності в даних земельної ділянки, то фактичний остаточний розмір земельної ділянки буде затверджено сесією міської ради додатково.

3. Контроль за виконанням даного рішення покласти на комісію з питань землеустрою, екології та надрокористування.

Міський голова

  
Ігор ЗАБАЖАН



**НОВОМИРГОРОДСЬКА МІСЬКА РАДА  
КІРОВОГРАДСЬКОЇ ОБЛАСТІ  
ДЕВ'ЯТА СЕСІЯ ВОСЬМОГО СКЛИКАННЯ**

**Р І Ш Е Н Н Я**

від «26» липня 2021 р.

№ 326

**Про надання дозволу на розробку  
проекту землеустрою щодо відведення  
земельної ділянки в оренду  
СТОВ «Степове»**

Розглянувши клопотання дирекції товариства з обмеженою відповідальністю «Степове» про надання дозволу на розробку проекту землеустрою щодо відведення земельної ділянки в оренду, керуючись статтею 26 Закону України «Про місцеве самоврядування в Україні», статтями 12, 36, 93, 123, 124, 134 Земельного кодексу України,


**Новомиргородська міська рада  
В І Р І Ш И Л А:**

1. Надати товариству з обмеженою відповідальністю «Степове», дозвіл на розробку проекту землеустрою щодо відведення в оренду, терміном до 07 квітня 2026 року (на термін дії дозволу на спеціальне водокористування), земельної ділянки орієнтовною площею 0,2000 га сіножатей, для розміщення та експлуатації основних, підсобних і допоміжних будівель та споруд підприємств переробної, машинобудівної та іншої промисловості (Код КВЦПЗ J. 11.02), під розміщення інженерно – технічної споруди – водонасосної станції, за рахунок земель сільськогосподарського призначення, що перебувають у запасі, на території Новомиргородської міської ради, Новоукраїнського району, Кіровоградської області, за межами населеного пункту.

2. Якщо при встановленні меж земельної ділянки будуть виявлені розбіжності в даних земельної ділянки, то фактичний остаточний розмір земельної ділянки буде затверджено сесією міської ради додатково.

3. Контроль за виконанням даного рішення покласти на комісію з питань землеустрою, екології та надрокористування.

Міський голова



**Ігор ЗАБАЖАН**



**НОВОМИРГОРОДСЬКА МІСЬКА РАДА  
КІРОВОГРАДСЬКОЇ ОБЛАСТІ  
ДЕВ'ЯТА СЕСІЯ ВОСЬМОГО СКЛИКАННЯ**

**Р І Ш Е Н Н Я**

від «26» липня 2021 р.

№ 327

**Про надання дозволу на розробку  
проекту землеустрою щодо відведення  
земельної ділянки в оренду  
громадянину Бабенку Андрію Євгенійовичу**

Розглянувши клопотання громадянина Бабенка Андрія Євгенійовича про надання дозволу на розробку проекту землеустрою щодо відведення земельної ділянки в оренду, керуючись статтею 26 Закону України «Про місцеве самоврядування в Україні», статтями 12, 34, 93, 123, 124, 134 Земельного кодексу України,

**Новомиргородська міська рада  
В И Р І Ш И Л А:**

1. Надати громадянину Бабенку Андрію Євгенійовичу дозвіл на розробку проекту землеустрою щодо відведення в оренду, терміном на 15 років, земельної ділянки орієнтовною площею 2,7047 га пасовищ для сінокосіння і випасання худоби (Код КВЦПЗ А. 01.08), за рахунок земель сільськогосподарського призначення що перебувають у запасі, на території Новомиргородської міської ради, Новоукраїнського району, Кіровоградської області.

2. Якщо при встановленні меж земельної ділянки будуть виявлені розбіжності в даних земельної ділянки, то фактичний остаточний розмір земельної ділянки буде затверджено сесією міської ради додатково.

3. Контроль за виконанням даного рішення покласти на комісію з питань землеустрою, екології та надрокористування.

Міський голова

**Ігор ЗАБАЖАН**



**НОВОМИРГОРОДСЬКА МІСЬКА РАДА  
КІРОВОГРАДСЬКОЇ ОБЛАСТІ  
ДЕВ'ЯТА СЕСІЯ ВОСЬМОГО СКЛИКАННЯ**

**Р І Ш Е Н Н Я**

від «26» липня 2021 р.

№ 328

**Про надання дозволу на розробку  
проекту землеустрою щодо відведення  
земельної ділянки в оренду  
громадянину Бабенку Євгенію Андрійовичу**

Розглянувши клопотання громадянина Бабенка Євгенія Андрійовича про надання дозволу на розробку проекту землеустрою щодо відведення земельної ділянки в оренду, керуючись статтею 26 Закону України «Про місцеве самоврядування в Україні», статтями 12, 34, 93, 123, 124, 134 Земельного кодексу України,

**Новомиргородська міська рада  
В И Р І Ш И Л А:**

1. Надати громадянину Бабенку Євгенію Андрійовичу дозвіл на розробку проекту землеустрою щодо відведення в оренду, терміном на 15 років, земельної ділянки орієнтовною площею 6,8670 га пасовищ для сінокосіння і випасання худоби (Код КВЦПЗ А. 01.08), за рахунок земель сільськогосподарського призначення що перебувають у запасі, на території Новомиргородської міської ради, Новоукраїнського району, Кіровоградської області.

2. Якщо при встановленні меж земельної ділянки будуть виявлені розбіжності в даних земельної ділянки, то фактичний остаточний розмір земельної ділянки буде затверджено сесією міської ради додатково.

3. Контроль за виконанням даного рішення покласти на комісію з питань землеустрою, екології та надрокористування.

**Міський голова**

**Ігор ЗАБАЖАН**





**НОВОМИРГОРОДСЬКА МІСЬКА РАДА  
КІРОВОГРАДСЬКОЇ ОБЛАСТІ  
ДЕВ'ЯТА СЕСІЯ ВОСЬМОГО СКЛИКАННЯ**

**Р І Ш Е Н Н Я**

від «26» липня 2021 р.

№ 329

**Про надання дозволу на розробку проекту землеустрою щодо відведення земельної ділянки в оренду громадянці Бабенко Наталії Віленівні**

Розглянувши клопотання громадянки Бабенко Наталії Віленівни про надання дозволу на розробку проекту землеустрою щодо відведення земельної ділянки в оренду, керуючись статтею 26 Закону України «Про місцеве самоврядування в Україні», статтями 12, 34, 93, 123, 124, 134 Земельного кодексу України,

**Новомиргородська міська рада  
В И Р І Ш И Л А:**

1. Надати громадянці Бабенко Наталії Віленівні дозвіл на розробку проекту землеустрою щодо відведення в оренду, терміном на 15 років, земельної ділянки орієнтовною площею 2,6954 га пасовищ для сінокосіння і випасання худоби (Код КВЦПЗ А. 01.08), за рахунок земель сільськогосподарського призначення що перебувають у заповідній території Новомиргородської міської ради, Новоукраїнського району, Кіровоградської області.
2. Якщо при встановленні меж земельної ділянки будуть виявлені розбіжності в даних земельної ділянки, то фактичний остаточний розмір земельної ділянки буде затверджено комісією міської ради додатково.
3. Контроль за виконанням даного рішення покласти на комісію з питань землеустрою, екології та надрокористування.

Міський голова

Ігор ЗАБАЖАН



**НОВОМИРГОРОДСЬКА МІСЬКА РАДА  
КІРОВОГРАДСЬКОЇ ОБЛАСТІ  
ДЕВ'ЯТА СЕСІЯ ВОСЬМОГО СКЛИКАННЯ**

**Р І Ш Е Н Н Я**

від «26» липня 2021 р.

№ 330

**Про затвердження технічної документації  
із землеустрою щодо встановлення  
(відновлення) меж земельної ділянки  
в натурі (на місцевості) ПрАТ «КІЇВСТАР»**

Розглянувши клопотання ПрАТ «Київстар» про затвердження технічної документації із землеустрою щодо встановлення (відновлення) меж земельної ділянки в натурі (на місцевості) та поновлення договору оренди земельної ділянки, керуючись статтею 26 Закону України «Про місцеве самоврядування в Україні», статтями 12, 93, 126<sup>1</sup>, 186 Земельного кодексу України, статтями 19, 55 Закону України «Про землеустрій», статтею 33 Закону України «Про оренду землі»,-

**Новомиргородська міська рада  
В И Р І Ш И Л А:**


1. Затвердити технічну документацію із землеустрою щодо встановлення (відновлення) меж земельної ділянки в натурі (на місцевості) Приватному акціонерному товариству «КІЇВСТАР» загальною площею 0,1524 га, земель, які використовуються для технічної інфраструктури, під розміщення базової станції та антенно – мачтової споруди (код КВЦПЗ 13.01 для розміщення та експлуатації об'єктів і споруд телекомунікацій), за адресою: с. Панчеве, вул. Слави (біля КТП №246), (кадастровий номер: 3523885800:51:000:0385), яка передана в оренду згідно Договору оренди землі від 14 листопада 2006 року, зареєстрованого Новомиргородським районним відділом КРФ ДП "ЦДЗК" 20 листопада 2006 року за №30, за рахунок земель промисловості, транспорту, зв'язку, енергетики, оборони та іншого призначення, на території Новомиргородської міської ради, Новоукраїнського району, Кіровоградської області.

2. Поновити терміном на п'ятнадцять років Договір оренди землі від 14 листопада 2006 року, зареєстрований Новомиргородським районним відділом КРФ ДП "ЦДЗК" 20 листопада 2006 року за №30, згідно якого в оренду передано земельну ділянку з кадастровим номером 3523885800:51:000:0385, ПрАТ «КИЇВСТАР» під розміщення базової станції та антенно – мачтової споруди (код КВЦПЗ 13.01 для розміщення та експлуатації об'єктів і споруд телекомунікацій), площею 0,1524 га, земель, які використовуються для технічної інфраструктури, за адресою: с. Панчеве, вул. Слави (біля КТП №246), на території Новомиргородської міської ради Новоукраїнського району, Кіровоградської області, шляхом укладання додаткової угоди.

3. Встановити орендну плату за користування земельною ділянкою у розмірі 12,0% від нормативної грошової оцінки земельної ділянки.

4. Контроль за виконанням даного рішення покласти на комісію з питань землеустрою, екології та надкористування.

**Міський голова**



**Ігор ЗАБАЖАН**



**НОВОМИРГОРОДСЬКА МІСЬКА РАДА  
КІРОВОГРАДСЬКОЇ ОБЛАСТІ  
ДЕВ'ЯТА СЕСІЯ ВОСЬМОГО СКЛИКАННЯ**

**Р І Ш Е Н Н Я**

від «26» липня 2021 р.

№ 331

**Про надання в оренду  
земельної ділянки громадянину  
Лисенку Павлу Васильовичу**

Розглянувши клопотання громадянина Лисенка Павла Васильовича про передачу земельної ділянки в оренду, керуючись статтею 26 Закону України «Про місцеве самоврядування в Україні, статтями 12, 93, 122, 124, 125, 134 Земельного Кодексу України, статтею 16 Закону України «Про оренду землі»,

**Новомиргородська міська рада  
В І Р І Ш И Л А:**

1. Передати громадянину Лисенку Павлу Васильовичу в оренду, терміном на п'ятнадцять років земельну ділянку площею 0,8666 га забудованих земель, для розміщення та експлуатації основних, підсобних і допоміжних будівель та споруд підприємств переробної, машинобудівної та іншої промисловості (код КВЦПЗ J.11.02), за рахунок земель промисловості, транспорту, зв'язку, енергетики, оборони та іншого призначення, що перебувають у запасі на території Новомиргородської міської ради Кіровоградської області, кадастровий номер земельної ділянки 3523810100:50:001:0006.

3. Встановити орендну плату в розмірі 3,5 % від нормативної грошової оцінки земельної ділянки.

4. Контроль за виконанням даного рішення покласти на комісію з питань землеустрою, екології та надрокористування.

**Міський голова**

**Ігор ЗАБАЖАН**



**НОВОМИРГОРОДСЬКА МІСЬКА РАДА  
КІРОВОГРАДСЬКОЇ ОБЛАСТІ  
ДЕВ'ЯТА СЕСІЯ ВОСЬМОГО СКЛИКАННЯ**

**Р І Ш Е Н Н Я**

від «26» липня 2021 р.

№ 332

**Про укладення додаткової угоди  
до договору оренди земельної ділянки  
з ТОВ «ТД «Творець»**

Розглянувши клопотання дирекції ТОВ «ТД «Творець» щодо укладення додаткової угоди до договору оренди земельної ділянки комунальної власності, враховуючи рішення Господарського суду Одеської області від 18.01.2021 у справі №912/2734/20, керуючись статтею 26 Закону України «Про місцеве самоврядування в Україні», частиною 2 статті 120 Земельного Кодексу України, частиною 3 статті 7 Закону України «Про оренду землі», статтею 377 Цивільного кодексу України,-

**Новомиргородська міська рада  
В И Р І Ш И Л А:**

1. Укласти із Товариством з обмеженою відповідальністю «Торговий дім «Творець» додаткову угоду до договору оренди землі №2 від 01 січня 2009 року (zareєстрованого Кіровоградською регіональною філією ДП «Центр державного земельного кадастру» 26 січня 2009 року) із врахуванням змін та доповнень внесених додатковими угодами від 28 січня 2013 та від 03 жовтня 2018 року (право оренди zareєстровано 13 січня 2014 за №4242619) щодо визнання Товариства з обмеженою відповідальністю «Торговий дім «Творець» Орендарем земельної ділянки площею 17,6857 га (кадастровий номер: 3523810100:50:061:0004) яка розташована за адресою: м. Новомиргород, вул. Залізнична, 45.

2. Доручити Новомиргородському міському голові – Забажану Ігорю Валерійовичу укласти договір оренди вищезазначеної земельної ділянки.

3. Контроль за виконанням даного рішення покласти на комісію з питань землеустрою, екології та надрокористування.

Міський голова

Ігор ЗАБАЖАН



**НОВОМИРГОРОДСЬКА МІСЬКА РАДА  
КІРОВОГРАДСЬКОЇ ОБЛАСТІ  
СЬОМА СЕСІЯ ВОСЬМОГО СКЛИКАННЯ**

**Р І Ш Е Н Н Я**

від «26» липня 2021 р.

№ 333

**Про припинення права оренди  
земельної ділянки громадянином  
Горщакем Василем Олексійовичем**

Розглянувши клопотання громадянина Горщака Василя Олексійовича про припинення права оренди земельної ділянки, керуючись статтею 26 Закону України «Про місцеве самоврядування в Україні, статтями 12, 122, 141 Земельного Кодексу України, статтями 31, 32 Закону України «Про оренду землі», статтями 651, 653, 654 Цивільного кодексу України,

**Новомиргородська міська рада  
В И Р І Ш И Л А:**

1. Припинити право оренди земельної ділянки площею 0,0458 га (кадастровий номер: 3523810100:50:067:0042), для будівництва та обслуговування інших будівель громадської забудови за адресою: м. Новомиргород вул. Соборності, 113, надане громадянину Горщаку Василю Олексійовичу, посвідчене договором оренди землі від 18 листопада 2016 року, із змінами, внесеними додатковими угодами від 28 липня 2020 року та 08 грудня 2020 року (право оренди зареєстровано 29 листопада 2016 року за №37602786), шляхом розірвання за згодою сторін.

2. Віднести земельну ділянку площею 0,0458 га (кадастровий номер: 3523810100:50:067:0042), до земель комунальної власності Новомиргородської міської ради не наданих у власність і користування.

3. Укласти угоду про розірвання договору оренди та забезпечити її реєстрацію відповідно до чинного законодавства України.

3. Контроль за виконанням даного рішення покласти на комісію з питань землеустрою, житлово-комунального господарства, розвитку підприємництва, навколишнього середовища та благоустрою.

Міський голова

І. Забажан



**НОВОМИРГОРОДСЬКА МІСЬКА РАДА  
КІРОВОГРАДСЬКОЇ ОБЛАСТІ  
ДЕВ'ЯТА СЕСІЯ ВОСЬМОГО СКЛИКАННЯ**

**Р І Ш Е Н Н Я**

від «26» липня 2021 р.

№ 334

**Про припинення права  
оренди земельної ділянки  
Клунко Наталією Андріївною**

Розглянувши клопотання громадянки Березовської Анни Олександрівни про припинення права оренди земельної ділянки, в зв'язку з переходом права власності на нерухоме майно, керуючись статтею 26 Закону України «Про місцеве самоврядування в Україні, статтями 12, 122, 141 Земельного Кодексу України, статтями 31, 32 Закону України «Про оренду землі», статтями 651, 653, 654 Цивільного кодексу України,

**Новомиргородська міська рада  
В И Р І Ш И Л А:**

1. Припинити право оренди земельної ділянки площею 0,0762 га (кадастровий номер: 3523810100:50:102:0002), для будівництва і обслуговування житлового будинку, господарських будівель і споруд (присадибна ділянка) за адресою: м. Новомиргород вул. Петра Біби, 51, надане Клунко Наталії Андріївні, посвідчене договором оренди землі від 22 листопада 2019 року, (право оренди зареєстровано 11 грудня 2019 року за № 34655732) в зв'язку з переходом права на нерухоме майно.

2. Віднести земельну ділянку площею 0,0762 га (кадастровий номер: 3523810100:50:102:0002), до земель комунальної власності Новомиргородської міської ради не наданих у власність і користування.

3. Контроль за виконанням даного рішення покласти на комісію з питань землеустрою, житлово-комунального господарства, розвитку підприємництва, навколишнього середовища та благоустрою.

Міський голова

І.Забажан



**НОВОМИРГОРОДСЬКА МІСЬКА РАДА  
КІРОВОГРАДСЬКОЇ ОБЛАСТІ  
ДЕВ'ЯТА СЕСІЯ ВОСЬМОГО СКЛИКАННЯ**

**Р І Ш Е Н Н Я**

від «26» липня 2021 р.

№ 335

**Про внесення змін до договору оренди  
земельної ділянки із ФОП Шовкуном В.В.**

Розглянувши клопотання ФОП Шовкуна В.В. про внесення змін до договору оренди земельної ділянки, керуючись статтею 26 Закону України «Про місцеве самоврядування в Україні», статтями 12, 93, 126<sup>-1</sup>, 186 Земельного кодексу України, статтями 19, 55 Закону України «Про землеустрій», статтею 30 Закону України «Про оренду землі»,-

**Новомиргородська міська рада  
В И Р І Ш И Л А:**

1. Внести зміни до Договору оренди землі від 04 червня 2009 року, укладеного між Новомиргородською районною державною адміністрацією та фізичною особою – підприємцем Шовкуном Василем Володимировичем, зареєстрованого Новомиргородським районним відділом КРФ ДП "ЦДЗК" 08 лютого 2010 року за №04.10.377.00004, поновленого рішенням Господарського суду Кіровоградської області по справі №912/539/20 від 23.02.2021 року (право оренди зареєстровано 17 травня 2021 року за №58169029) листопада 2006 року за №30, встановивши орендну плату за використання земельної ділянки загальною площею 52,01 га в розмірі 10,0 % від нормативної грошової оцінки земельної ділянки, шляхом укладання відповідної додаткової угоди.

2. Контроль за виконанням даного рішення покласти на комісію з питань землеустрою, екології та надрокористування.

Міський голова

**Ігор ЗАБАЖАН**





**НОВОМИРГОРОДСЬКА МІСЬКА РАДА  
КІРОВОГРАДСЬКОЇ ОБЛАСТІ  
ДЕВ'ЯТА СЕСІЯ ВОСЬМОГО СКЛИКАННЯ**

**Р І Ш Е Н Н Я**

від «26» липня 2021 р.

№ 336

**Про надання дозволу на розробку проекту  
землеустрою що забезпечує еколого – економічне  
обґрунтування сівозміни та впорядкування угідь**

Розглянувши клопотання ФОП Шовкуна В.В. про надання дозволу на розробку проекту землеустрою що забезпечує еколого – економічне обґрунтування сівозміни та впорядкування угідь, керуючись статтею 26 Закону України «Про місцеве самоврядування в Україні», статтями 12, 79<sup>1</sup>, 118 Земельного кодексу України, статтями 25, 52 Закону України «Про землеустрій», Постановою Кабінету Міністрів України від 02.11.2011 року № 1134 «Про затвердження Порядку розроблення проектів землеустрою, що забезпечують еколого-економічне обґрунтування сівозміни та впорядкування угідь», з метою забезпечення раціонального використання та охорони земель, -

**Новомиргородська міська рада**

**В И Р І Ш И Л А:**

1. Надати дозвіл фізичній особі – підприємцю Шовкуну Василю Володимировичу на виготовлення проекту землеустрою, що забезпечує еколого – економічне обґрунтування сівозмін та впорядкування угідь земельної ділянки з кадастровим номером: 3523881300:02:000:9005 загальною площею 52,01 га, у тому числі: 26,00 га ріллі та 26,01 га пасовищ, яка перебуває в користуванні відповідно до Договору оренди землі від 04 червня 2009 року, укладеного між Новомиргородською районною державною адміністрацією та, зареєстрованого Новомиргородським районним відділом КРФ ДП "ЦДЗК" 08 лютого 2010 року за №04.10.377.00004, поновленого рішенням Господарського суду Кіровоградської області по справі №912/539/20 від 23.02.2021 року (право оренди зареєстровано 17 травня 2021 року за №58169029) листопада 2006 року за №30,

2. Контроль за виконанням даного рішення покласти на комісію з питань землеустрою, екології та надрокористування.

Міський голова



Ігор ЗАБАЖАН



**НОВОМИРГОРОДСЬКА МІСЬКА РАДА  
КІРОВОГРАДСЬКОЇ ОБЛАСТІ  
ДЕВ'ЯТА СЕСІЯ ВОСЬМОГО СКЛИКАННЯ**

**Р І Ш Е Н Н Я**

від «26» липня 2021 р.

№ 337

**Про затвердження проекту  
землеустрою та зміну цільового  
призначення земельної ділянки  
громадянці Рябокінь Наталії Сергіївни**

Розглянувши клопотання громадянки Рябокінь Наталії Сергіївни про затвердження проекту землеустрою щодо відведення земельної ділянки та зміну її цільового призначення, керуючись статтею 26 Закону України «Про місцеве самоврядування в Україні», статтею 50 Закону України «Про землеустрій» та статтею 20 Земельного кодексу України,

**Новомиргородська міська рада  
В И Р І Ш И Л А:**

1. Затвердити проект землеустрою щодо зміни цільового призначення земельної ділянки громадянці Рябокінь Наталії Сергіївни, площею 0,1071 га (кадастровий номер: 3523883400:51:000:0238), за адресою: вул. Садова, 24, с. Костянтинівка, Новомиргородського району, Кіровоградської області.

2. Змінити цільове призначення земельної ділянки площею 0,1071 га (кадастровий номер: 3523883400:51:000:0238), яка перебуває в приватній власності громадянки Рябокінь Наталії Сергіївни, з КВЦПЗ А. 01.03 - для ведення особистого селянського господарства на КВЦПЗ В. 02.01 - для будівництва і обслуговування житлового будинку, господарських будівель і споруд, яка розташована за адресою: вул. Садова, 24, с. Костянтинівка, Новомиргородської міської ради, Кіровоградської області.

3. Визначити склад угідь: малоповерхова забудова (код КВЗУ 007.01), категорія земель – землі житлової та громадської забудови.

4. Контроль за виконанням даного рішення покласти на комісію з питань землеустрою, екології та нересурсування.

Міський голова



Ігор ЗАБАЖАН



**НОВОМИРГОРОДСЬКА МІСЬКА РАДА  
КІРОВОГРАДСЬКОЇ ОБЛАСТІ  
ДЕВ'ЯТА СЕСІЯ ВОСЬМОГО СКЛИКАННЯ**

**Р І Ш Е Н Н Я**

від «26» липня 2021 р.

№ 338

**Про передачу в приватну власність  
земельної ділянки громадянину  
Дротянку Юрію Павловичу**

Розглянувши заяву громадянина Дротянка Юрія Павловича про затвердження технічної документації із землеустрою щодо встановлення (відновлення) меж земельної ділянки в натурі (на місцевості) та передачу земельної ділянки у власність, керуючись статтею 26 Закону України «Про місцеве самоврядування в Україні», статтею 3 Закону України «Про порядок виділення в натурі (на місцевості) земельних ділянок власникам земельних часток (паїв)», пунктами 16, 17 Розділу Х «Перехідні положення» Земельного кодексу України,

**Новомиргородська міська рада  
В І Р І Ш И Л А:**

1. Затвердити технічну документацію із землеустрою щодо встановлення (відновлення) меж земельної ділянки в натурі (на місцевості) площею 2,3043 га для ведення товарного сільськогосподарського виробництва, на території Новомиргородської міської ради Кіровоградської області (за межами населеного пункту).

2. Передати громадянину Дротянку Юрію Павловичу, жителю м. Кропивницький (пров. Шкільний 2-й, буд. 4), в приватну власність земельну ділянку площею 2,3043 га ріллі, для ведення товарного сільськогосподарського виробництва, на території Новомиргородської міської ради Кіровоградської області (за межами населених пунктів), кадастровий номер земельної ділянки: 3523887600:02:000:0570.

3. Контроль за виконанням даного рішення покласти на комісію з питань землеустрою, екології та надрокористування.

Міський голова

Ігор ЗАБАЖАН



**НОВОМИРГОРОДСЬКА МІСЬКА РАДА  
КІРОВОГРАДСЬКОЇ ОБЛАСТІ  
ДЕВ'ЯТА СЕСІЯ ВОСЬМОГО СКЛИКАННЯ**

**Р І Ш Е Н Н Я**

від «26» липня 2021 р.

№ 339

**Про передачу в приватну власність  
земельної ділянки громадянам  
Онученко Тетяні Іванівні та  
Чорноус Марії Василівні**

Розглянувши заяву громадян Онученко Тетяні Іванівні та Чорноус Марії Василівні про затвердження технічної документації із землеустрою щодо встановлення (відновлення) меж земельної ділянки в натурі (на місцевості) та передачу земельної ділянки у власність, керуючись статтею 26 Закону України «Про місцеве самоврядування в Україні», статтею 3 Закону України «Про порядок виділення в натурі (на місцевості) земельних ділянок власникам земельних часток (паїв)», пунктами 16, 17 Розділу Х «Перехідні положення» Земельного кодексу України,

**Новомиргородська міська рада  
В И Р І Ш И Л А:**

1. Затвердити технічну документацію із землеустрою щодо встановлення (відновлення) меж земельної ділянки в натурі (на місцевості) площею 3,8917 га для ведення товарного сільськогосподарського виробництва, на території Новомиргородської міської ради Кіровоградської області (за межами населеного пункту).

2. Передати громадянам Онученко Тетяні Іванівні, жительці с. Костянтинівка Смілянського району Черкаської області (вул. К. Вишневецького, 28) та Чорноус Марії Василівні, жительці с. Оситняжка Новоукраїнського району Кіровоградської області (вул. Гагаріна, 106), в приватну власність (по ½ кожному) земельну ділянку загальною площею 3,8917 га ріллі, для ведення товарного сільськогосподарського виробництва, на території Новомиргородської міської ради Кіровоградської області (за межами населених пунктів), кадастровий номер земельної ділянки: 3523885200:02:000:3214.

3. Контроль за виконанням даного рішення покласти на комісію з питань землеустрою, екології та надзорного контролю.

Міський голова

Ігор ЗАБАЖАН



**НОВОМИРГОРОДСЬКА МІСЬКА РАДА  
КІРОВОГРАДСЬКОЇ ОБЛАСТІ  
ДЕВ'ЯТА СЕСІЯ ВОСЬМОГО СКЛИКАННЯ**

**Р І Ш Е Н Н Я**

від «26» липня 2021 р.

№ 340

**Про передачу в приватну власність  
земельної ділянки громадянам  
Бабенку Владиславу Григоровичу та  
Іщенко Ользі Василівні**

Розглянувши заяву Бабенка Владислава Григоровича та Іщенко Ольги Василівни про затвердження технічної документації із землеустрою щодо встановлення (відновлення) меж земельної ділянки в натурі (на місцевості) та передачу земельної ділянки у власність, керуючись статтею 26 Закону України «Про місцеве самоврядування в Україні», статтею 3 Закону України «Про порядок виділення в натурі (на місцевості) земельних ділянок власникам земельних часток (паїв)», пунктами 16, 17 Розділу Х «Перехідні положення» Земельного кодексу України,

**Новомиргородська міська рада  
В І Р І Ш И Л А:**

1. Затвердити технічну документацію із землеустрою щодо встановлення (відновлення) меж земельної ділянки в натурі (на місцевості) загальною площею 2,5252 га для ведення товарного сільськогосподарського виробництва, на території Новомиргородської міської ради Кіровоградської області (за межами населеного пункту).

2. Передати громадянам Бабенку Владиславу Григоровичу, жителю с. Білозір'я Черкаського району Черкаської області (вул. Б. Хмельницького, 45) та Іщенко Ользі Василівні, жительці с. Тишківка Новоукраїнського району Кіровоградської області (вул. Перемоги, 105), в спільну часткову власність земельну ділянку площею 2,5252 га ріллі, для ведення товарного сільськогосподарського виробництва, (в тому числі: громадянину Бабенку Владиславу Григоровичу 1/3 частки та Іщенко Ользі Василівні 2/3 частки), на території Новомиргородської міської ради Кіровоградської області (за межами населених пунктів), кадастровий номер земельної ділянки: 3523855400:02:000:0207.

3. Контроль за виконанням даного рішення покласти на комісію з питань землеустрою, екології та надрокористування.

Міський голова

**Ігор ЗАБАЖАН**



**НОВОМИРГОРОДСЬКА МІСЬКА РАДА  
КІРОВОГРАДСЬКОЇ ОБЛАСТІ  
ДЕВ'ЯТА СЕСІЯ ВОСЬМОГО СКЛИКАННЯ**

**Р І Ш Е Н Н Я**

від «26» липня 2021 р.

№ 341

**Про внесення змін до окремих  
рішень міської та сільських рад**

Розглянувши заяви громадян щодо внесення змін до окремих рішень міської та сільських рад, керуючись статтею 26 Закону України "Про місцеве самоврядування в Україні", статтями 12, 81, 118, 125 Земельного кодексу України,

**Новомиргородська міська рада  
В И Р І Ш И Л А:**

1. Внести наступні зміни до рішення сесії Мартоноської сільської ради Новомиргородського району Кіровоградської області від 09 вересня 2020 року №2756 «Про надання дозволу на розробку проекту землеустрою щодо відведення земельної ділянки у власність гр. Малашевич Світлані Анатоліївни»:

в абзаці 3 рішення адресу «вул. Перемоги, 5» замінити на «вул. Перемоги, 54».

2. Внести наступні зміни до рішення сесії Мартоноської сільської ради Новомиргородського району Кіровоградської області від 12 жовтня 2018 року №1965 «Про затвердження проекту землеустрою щодо відведення земельних ділянок у власність гр. Язан Людмилі Петрівні», виклавши абзац 3 рішення в наступній редакції:

«Надати громадянці Язан Людмилі Петрівні, безоплатно у власність земельну ділянку площею 0,0857 га (кадастровий номер земельної ділянки: 3523884400:51:000:0305) для будівництва і обслуговування житлового будинку, господарських будівель і споруд (присадибна ділянка), за рахунок земель житлової та громадської забудови, що розташовані за адресою: с. Мартоноша, вул. Молодіжна, 49, на території Мартоноської сільської ради Новомиргородського району Кіровоградської області.».

3. Внести наступні зміни до рішення сесії Йосипівської сільської ради Новомиргородського району Кіровоградської області від 23 вересня 2020 року №168 «Про надання дозволу на розробку проекту землеустрою щодо відведення земельної ділянки у власність гр. Волощук Т.В.»:

в пункті 1. рішення категорію земель «землі житлової та громадської забудови» замінити на «землі сільськогосподарського призначення».

4. Внести наступні зміни до рішення сесії Рубаномостівської сільської ради Новомиргородського району Кіровоградської області від 15 жовтня 2020 року №489 «Про надання дозволу на розробку проекту землеустрою, щодо відведення земельної ділянки у власність гр. Самченко Т.Г.»:

в пункті 1. рішення категорію земель «землі сільськогосподарського призначення» замінити на «землі житлової та громадської забудови».

5. Внести наступні зміни до рішення сесії Канізької сільської ради Новомиргородського району Кіровоградської області від 07 жовтня 2020 року №674 «Про надання дозволу на розробку проекту землеустрою, щодо відведення земельної ділянки у власність гр. Кокош Ніні Афанасіївни»:


в пункті 1. рішення цифри «0,6700» замінити на «0,8600».

6. Скасувати рішення сесії Канізької сільської ради Новомиргородського району Кіровоградської області від 25 червня 2020 року №604 «Про надання дозволу на розробку проекту землеустрою, щодо відведення земельних ділянок у власність гр. Белень Вірі Павлівни».

7. Скасувати підпункт 1.28. рішення сесії Новомиргородської міської ради Кіровоградської області від 04 червня 2021 року №263 «Про надання дозволу на розробку проектів землеустрою щодо відведення земельних ділянок в приватну власність».

8. Контроль за виконанням даного рішення покласти на комісію з питань землеустрою, екології та надрокористування.

Міський голова



Ігор ЗАБАЖАН





**НОВОМИРГОРОДСЬКА МІСЬКА РАДА  
КІРОВОГРАДСЬКОЇ ОБЛАСТІ  
ДЕВ'ЯТА СЕСІЯ ВОСЬМОГО СКЛИКАННЯ**

**Р І Ш Е Н Н Я**

від «26» липня 2021 р.

№ 342

**Про затвердження технічної документації  
із землеустрою щодо поділу та об'єднання  
земельної ділянки**

Розглянувши клопотання громадянина Гриценка Миколи Петровича про затвердження технічної документації із землеустрою щодо поділу та об'єднання земельної ділянки, керуючись статтею 26 Закону України «Про місцеве самоврядування в Україні», статтями 12, 79<sup>-1</sup>, 122, 186 Земельного кодексу України, статтями 19, 56 Закону України «Про землеустрій»,

**Новомиргородська міська рада  
В И Р І Ш И Л А:**

1. Затвердити технічну документацію із землеустрою щодо поділу та об'єднання земельної ділянки громадянину Гриценку Миколі Петровичу для городництва (код КВЦПЗ А.01.07) площею 35,0546 га (кадастровий номер: 3523883600:02:000:9047), на території Новомиргородської міської ради Новоукраїнського району Кіровоградської області (за межами населеного пункту).

2. Затвердити поділ земельної ділянки комунальної власності територіальної громади Новомиргородської міської ради площею 35,0546 га (кадастровий номер: 3523883600:02:000:9047) на території Новомиргородської міської ради Новоукраїнського району Кіровоградської області (за межами населеного пункту), що перебуває в оренді громадянина Гриценка Миколи Петровича, на сформовані в межах категорії земель сільськогосподарського призначення земельні ділянки, а саме:

- земельну ділянку площею 27,2699 га (кадастровий номер: 3523883600:02:000:0041) для городництва (код КВЦПЗ А.01.07);

- земельну ділянку площею 7,7847 га (кадастровий номер: 3523883600:02:000:0040) для городництва (код КВЦПЗ А.01.07).

3. Контроль за виконанням даного рішення покласти на комісію з питань землеустрою, екології та надрокористування.

Міський голова

**Ігор ЗАБАЖАН**



**НОВОМИРГОРОДСЬКА МІСЬКА РАДА  
КІРОВОГРАДСЬКОЇ ОБЛАСТІ  
СЬОМА СЕСІЯ ВОСЬМОГО СКЛИКАННЯ**

**Р І Ш Е Н Н Я**

від «26» липня 2021 р.

№ 343

**Про надання дозволу на виготовлення  
технічної документації із землеустрою  
щодо встановлення (відновлення) меж  
земельної ділянки в натурі (на місцевості)  
громадянці Уманець Валентині Іванівні**

Розглянувши заяву громадянки Уманець Валентини Іванівни, керуючись статтею 26 Закону України «Про місцеве самоврядування в Україні», статтею 3 Закону України «Про порядок виділення в натурі (на місцевості) земельних ділянок власникам земельних часток (паїв)», пунктами 16, 17 Розділу Х «Перехідні положення» Земельного кодексу України,

**Новомиргородська міська рада  
В И Р І Ш И Л А:**

1. Надати громадянці Уманець Валентині Іванівні, жительці м. Сміла, дозвіл на розробку технічної документації із землеустрою щодо встановлення (відновлення) меж земельної ділянки в натурі (на місцевості) в розмірі земельної частки (паю) загальною площею 3,31 га ріллі (ділянка №348 відповідно до схеми поділу земель колективної власності на земельні частки (паї), за рахунок земель сільськогосподарського призначення колективної власності КСП «Дружба», для ведення товарного сільськогосподарського виробництва на території Новомиргородської міської ради Кіровоградської області (Рубаномостівська сільська рада), за межами населених пунктів.

2. Громадянці Уманець Валентині Іванівні подати на розгляд міської ради розроблену та погоджену у визначеному законодавством порядку технічну документацію із землеустрою щодо встановлення (відновлення) меж земельної ділянки в натурі (на місцевості).

3. Контроль за виконанням даного рішення покласти на комісію з питань землеустрою, екології та надрокористування.

Міський голова

Ігор Забажан



**НОВОМИРГОРОДСЬКА МІСЬКА РАДА  
КІРОВОГРАДСЬКОЇ ОБЛАСТІ  
ДЕВ'ЯТА СЕСІЯ ВОСЬМОГО СКЛИКАННЯ**

**РІШЕННЯ**

від «26» липня 2021 р.

№ 344

**Про надання дозволу на розробку проекту землеустрою щодо відведення земельної ділянки в приватну власність для ведення фермерського господарства громадянину Ярошенку Олександрю Вікторовичу**

Розглянувши заяву громадянина Ярошенка Олександра Вікторовича про надання дозволу на розробку проекту землеустрою щодо відведення земельної ділянки в приватну власність, керуючись статтею 26 Закону України «Про місцеве самоврядування в Україні», статтями 12, 81, 118, 121, 125 Земельного кодексу України,

**Новомиргородська міська рада  
В И Р І Ш И Л А:**

1. Надати громадянину Ярошенку Олександрю Вікторовичу, жителю м. Новомиргород (туп. Гуляйпільський, 6), дозвіл на розробку проекту землеустрою щодо відведення земельної ділянки в приватну власність площею 3,81 умовних кадастрових гектарів, для ведення фермерського господарства, за рахунок земель сільськогосподарського призначення (пасовищ) комунальної власності, що перебувають у запасі, на території Новомиргородської міської ради Новоукраїнського району Кіровоградської області.

2. Якщо при встановленні меж земельної ділянки будуть виявлені розбіжності в даних земельної ділянки, то фактичний остаточний розмір земельної ділянки буде затверджено сесією міської ради додатково.

3. Контроль за виконанням даного рішення покласти на комісію з питань землеустрою, екології та надрокористування.

Міський голова

Ігор ЗАБАЖАН