



УКРАЇНА

Р І Ш Е Н Н Я

двадцять восьмої сесії сьомого скликання Новомиргородської міської ради
Кіровоградської області

від "22" лютого 2019 року

№ 1274

м. Новомиргород

Про виконання міського бюджету за 2018 рік

Відповідно до пункту 23 частини 1 статті 26 Закону України "Про місцеве самоврядування в Україні" та статі 80 Бюджетного кодексу України,


СЕСІЯ МІСЬКОЇ РАДИ ВИРІШИЛА:

1. Затвердити звіт про виконання міського бюджету за 2018 рік:

по доходах у сумі 21 774 536,22 гривень, у тому числі по загальному фонду бюджету 20 173 659,58 гривень, по спеціальному фонду – 1 600 876,64 гривень;

по видатках у сумі 21 832 706,51 гривень, у тому числі по загальному фонду – 19 127 641,03 гривень, по спеціальному фонду - 2 705 065,48 гривень.

Міський голова



І.Забажан



УКРАЇНА

Р І Ш Е Н Н Я

двадцять восьмої сесії сьомого скликання Новомиргородської міської
ради

Кіровоградської області

від "22" лютого 2019 року

№1275

м. Новомиргород

**Про внесення змін до рішення
Новомиргородської міської
ради від 14 грудня 2018 року
№ 1232 "Про бюджет
м. Новомиргород на 2019 рік"**

На підставі статті 26 частини 1 пункту 23 Закону України «Про місцеве самоврядування в Україні», статті 77,78 Бюджетного Кодексу України,

Новомиргородська міська рада
ВИРІШИЛА:

1. Внести зміни до рішення Новомиргородської міської ради від 14 грудня 2018 року №1232 "Про бюджет м. Новомиргород на 2019 рік", а саме:

збільшити видатки міського бюджету на суму 568453 гривень, з них загального фонду на суму 419230 гривень, спеціального фонду – 149223 гривень, в тому числі за рахунок залучення вільного залишку коштів, які склалися на 01 січня 2019 року по загальному фонду - 430730 гривень та по спеціальному фонду - 137723 гривень, у тому числі бюджет розвитку в сумі 90449 гривень;

збільшити профіцит міського бюджету у сумі 698500 гривень, в тому числі профіцит загального фонду міського бюджету - 698500 гривень, згідно з додатком 2 до цього рішення;


збільшити дефіцит спеціального фонду міського бюджету у сумі 698500 гривень, згідно з додатком 2 до цього рішення;

внести відповідні зміни до додатку 3 цього рішення (додається);

викласти додатки 2,4,5,6 до цього рішення у новій редакції (додаються).

2. Контроль за виконанням цього рішення покласти на постійну комісію міської ради з питань ~~бюджету, фінансів, цін, побутового та торгівельного обслуговування, господарської діяльності.~~

Міський голова



І.Забажан


Додаток 2
до рішення Новомиргородської міської ради
від 22 лютого 2019 року №1275
"Про внесення змін до рішення
Новомиргородської міської ради від 14 грудня
2018 року №1232

ФІНАНСУВАННЯ
місцевого бюджету на 2019 рік

(грн)

Код	Найменування згідно з Класифікацією фінансування бюджету	Усього	Загальний фонд	Спеціальний фонд	
				усього	у тому числі бюджет розвитку
1	2	3	4	5	6
Фінансування за типом кредитора					
200000	Внутрішнє фінансування	568453,00	-518020,00	1086473,00	1039199,00
205000	Фінансування за рахунок залишків коштів на рахунках бюджетних установ	0,00	0,00	0,00	0,00
205100	На початок періоду	145294,91	0,00	145294,91	0,00
205200	На кінець періоду	145294,91	0,00	145294,91	0,00
208000	Фінансування за рахунок зміни залишків коштів бюджетів	568453,00	-518020,00	1086473,00	1039199,00
208100	На початок періоду	623258,58	485094,89	138163,69	138163,00
208200	На кінець періоду	54805,58	54364,89	440,69	47714,00
208400	Кошти, що передаються із загального фонду бюджету до бюджету розвитку (спеціального фонду)	0,00	-948750,00	948750,00	948750,00
600000	Фінансування за активними операціями	568453,00	-518020,00	1086473,00	1039199,00
602000	Зміни обсягів бюджетних коштів	568453,00	-518020,00	1086473,00	1039199,00
602100	На початок періоду	768553,49	485094,89	283458,60	138163,00
602200	На кінець періоду	200100,49	54364,89	145735,60	47714,00
602400	Кошти, що передаються із загального фонду бюджету до бюджету розвитку (спеціального фонду)	0,00	-948750,00	948750,00	948750,00
X	Загальне фінансування	568453,00	-518020,00	1086473,00	1039199,00

Секретар ради



А.А. Францішко

РОЗПОДІЛ
видатків місцевого бюджету на 2019 рік

(грн.)

Код Програмної класифікації видатків та кредитування місцевих бюджетів	Код Типової програмної класифікації видатків та кредитування місцевих бюджетів	Код Функціональної класифікації видатків та кредитування бюджету	Найменування головного розпорядника коштів місцевого бюджету/ відповідального виконавця, найменування бюджетної програми згідно з Типовою програмною класифікацією видатків та кредитування місцевих бюджетів	Загальний фонд					Спеціальний фонд					РАЗОМ	
				усього	видатки споживання	з них		видатки розвитку	усього	у тому числі бюджет розвитку	видатки споживання	з них			видатки розвитку
						оплата праці	комунальні послуги та енергоносії					оплата праці	комунальні послуги та енергоносії		
1	2	3	4	5	6	7	8	9	10	11	12	13	14	15	16
0100000			Міська рада м. Новомиргород	-267770,00	-267770,00	0,00	0,00	0,00	836223,00	788949,00	5737,00	0,00	0,00	830486,00	568453,00
0110000			Міська рада м. Новомиргород	-267770,00	-267770,00	0,00	0,00	0,00	836223,00	788949,00	5737,00	0,00	0,00	830486,00	568453,00
0110150	0150	0111	Організаційне, інформаційно-аналітичне та матеріально-технічне забезпечення діяльності обласної ради, районної ради, районної у місті ради (у разі її створення), міської, селищної, сільської рад	0,00	0,00	0,00	0,00	0,00	0,00	0,00	0,00	0,00	0,00	0,00	0,00
0111010	1010	0910	Надання дошкільної освіти	67000,00	67000,00	0,00	0,00	0,00	11500,00	11500,00	0,00	0,00	0,00	11500,00	78500,00
0111162	1162	0990	Інші програми та заходи у сфері освіти	32000,00	32000,00	0,00	0,00	0,00	0,00	0,00	0,00	0,00	0,00	0,00	32000,00
0113242	3242	1090	Інші заходи у сфері соціального захисту і соціального забезпечення	-100000,00	-100000,00	0,00	0,00	0,00	0,00	0,00	0,00	0,00	0,00	0,00	-100000,00
0114030	4030	0824	Забезпечення діяльності бібліотек	0,00	0,00	0,00	0,00	0,00	0,00	0,00	0,00	0,00	0,00	0,00	0,00
0114060	4060	0828	Забезпечення діяльності палаців і будинків культури, клубів, центрів дозвілля та інших клубних закладів	0,00	0,00	0,00	0,00	0,00	0,00	0,00	0,00	0,00	0,00	0,00	0,00
0114082	4082	0829	Інші заходи в галузі культури і мистецтва	-100000,00	-100000,00	0,00	0,00	0,00	0,00	0,00	0,00	0,00	0,00	0,00	-100000,00
0116030	6030	0620	Організація благоустрою населених пунктів	242230,00	242230,00	0,00	0,00	0,00	90449,00	90449,00	0,00	0,00	0,00	90449,00	332679,00
0117461	7461	0456	Утримання та розвиток автомобільних доріг та дорожньої інфраструктури за рахунок коштів місцевого бюджету	-439000,00	-439000,00	0,00	0,00	0,00	487000,00	487000,00	0,00	0,00	0,00	487000,00	48000,00
0117670	7670	0490	Внески до статутного капіталу суб'єктів господарювання	0,00	0,00	0,00	0,00	0,00	200000,00	200000,00	0,00	0,00	0,00	200000,00	200000,00
0117691	7691	0490	Виконання заходів за рахунок цільових фондів, утворених Верховною Радою Автономної Республіки Крим, органами місцевого самоврядування і місцевими органами виконавчої влади і фондів, утворених Верховною Радою Автономної Республіки Крим, органами місце	0,00	0,00	0,00	0,00	0,00	5737,00	0,00	5737,00	0,00	0,00	0,00	5737,00
0118340	8340	0540	Природоохоронні заходи за рахунок цільових фондів	0,00	0,00	0,00	0,00	0,00	41537,00	0,00	0,00	0,00	0,00	41537,00	41537,00
0119710	9710	0180	Субвенція з місцевого бюджету на утримання об'єктів спільного користування чи ліквідацію негативних наслідків діяльності об'єктів спільного користування	10000,00	10000,00	0,00	0,00	0,00	0,00	0,00	0,00	0,00	0,00	0,00	10000,00
0119800	9800	0180	Субвенція з місцевого бюджету державному бюджету на виконання програм соціально-економічного розвитку регіонів	20000,00	20000,00	0,00	0,00	0,00	0,00	0,00	0,00	0,00	0,00	0,00	20000,00
X	X	X	Усього	-267770,00	-267770,00	0,00	0,00	0,00	836223,00	788949,00	5737,00	0,00	0,00	830486,00	568453,00

Секретар ради

А.А. Францішко

Додаток 4
до рішення Новомиргородської міської ради
від 22 лютого 2019 року №1275
"Про внесення змін до рішення
Новомиргородської міської ради
від 14 грудня 2018 року №1232
"Про бюджет м.Новомиргород на 2019 рік"


Міжбюджетні трансферти на 2019 рік

(грн)

Код	Найменування бюджету- одержувача/надавача міжбюджетного трансферту	Субвенції з інших місцевих бюджетів		Субвенції з районного бюджету іншим бюджетам	
		Субвенції загального фонду на:		Субвенції загального фонду на:	
		утримання об'єктів спільного користування	Трудового архіву Новомиргородського району	дошкільну освіту	культуру (міські палаці і будинки культури, клуби та бібліотеки)
11313301000	м. Новомиргород	50000		5600000	333500
	Разом	50000		5600000	333500

Секретар міської ради


А.Францішко



Розподіл коштів бюджету розвитку за об'єктами у 2019 році

Код Програмної класифікації видатків та кредитування місцевих бюджетів	Код Типової програмної класифікації видатків та кредитування місцевих бюджетів	Код Функціональної класифікації видатків та кредитування бюджету	Найменування головного розпорядника коштів місцевого бюджету/відповідального виконавця, найменування бюджетної програми/підпрограми згідно з Типовою програмною класифікацією видатків та кредитування місцевих бюджетів	Найменування об'єкта відповідно до проектно- кошторисної документації	Строк реалізації об'єкта (рік початку і завершення)	Загальна вартість об'єкта, гривень	Обсяг видатків бюджету розвитку, гривень	Рівень будівельної готовності об'єкта на кінець бюджетного періоду, %
011			Новомиргородська міська рада					
	1010	0910	Надання дошкільної освіти			11 500,0	11 500	
				Придбання музичного центру для ДНЗК "Калинонька"	2019	11 500,0	11 500	
	6030	0620	Організація благоустрою населених пунктів			130699	130699	
				Придбання катка дорожнього	2019	40250	40250	
				придбання елементів дитячих майданчиків	2019	90449	90449	
	7310	0443	Будівництво об'єктів житлово-комунального господарства			190000	190000	
				Реконструкція вуличного освітлення	2019	190000	190000	
	6090	0640	Інша діяльність у сфері житлово-комунального господарства			20000	20000	
				Реалізація заходів Програми сприяння створення об'єднань співвласників багатоквартирних будинків у м.Новомиргород на 2018-2020 роки	2019	20000	20000	
	7461	0456	Утримання та розвиток автомобільних доріг та дорожньої інфраструктури за рахунок коштів місцевого бюджету			487000	487000	
				Капітальний ремонт вул. Горького в межах: вул.Шевченка -вул.Соборності	2019	547000	547000	
	7670	0490	Внески до статутного капіталу суб'єктів господарювання			200000	200000	
				Реконструкція водопроводу протяжністю 1470 метрів міста Новомиргород	2019	200000	200000	
			Усього			1039199	1039199	

Секретар міської ради



А.Францішко

Додаток 6
до рішення Новомиргородської міської ради
від 22 лютого 2019 року №1275
"Про внесення змін до рішення
Новомиргородської міської ради
від 14 грудня 2018 року №1232
"Про бюджет м.Новомиргород на 2019 рік"

Розподіл витрат бюджету м. Новомиргород на реалізацію місцевих /регіональних програм у 2019 році.
(грн)

Код Програмної класифікації видатків та кредитування місцевих бюджетів	код Типової програмної класифікації видатків та кредитування місцевих бюджетів	Код Функціонально-ї класифікації видатків та кредитування бюджету	Найменування головного розпорядника коштів місцевого бюджету/відповідального виконавця, найменування бюджетної програми/підпрограм и згідно з Типовою програмною класифікацією видатків та кредитування місцевих бюджетів	Найменування місцевої/регіональної програми	Дата та номер документа, яким затверджено місцеву регіональну програму	Усього	Загальний фонд	Спеціальний фонд	
								усього	числі бюджет
011	1162	0990	Новомиргородська міська рада (апарат), "Інші програми та заходи у сфері освіти"	Міська цільова програма "Шкільний автобус" на 2019-2021 роки	Рішення міської ради від 14.12.2018 року №1230	408467	408467	0	0

011	3242	1090	Новомиргородська міська рада (апарат), "Інші заходи у сфері соціального захисту і соціального забезпечення"	Програма соціального захисту населення території Новомиргородської міської ради на 2019-2021 роки"	Рішення міської ради від 14.12.2018 року №1230	100000	100000	0	0
011	4082	0829	Новомиргородська міська рада (апарат), "Інші заходи в галузі культури і мистецтва"	Програма заходів по організації офіційних державних, міжнародних та свят місцевого значення на території Новомиргородської міської ради на 2019-2021 роки	Рішення міської ради від 14.12.2018 року №1230	90000	90000	0	0

011	3191	1030	Новомиргородська міська рада (апарат), "Інші видатки на соціальний захист ветеранів війни та праці"	Програма соціального захисту ветеранів Великої вітчизняної війни, з числа учасників бойових дій, що проживають на території Новомиргородської міської ради на 2019-2021 роки	Рішення міської ради від 14.12.2018 року №1230	3000	3000	0	0
011	3192	1030	Новомиргородська міська рада (апарат), "Надання фінансової підтримки громадським організаціям ветеранів і осіб з інвалідністю, діяльність яких має соціальну спрямованість"	Програма сприяння діяльності Новомиргородської міської ради ветеранів України на 2019-2021 роки	Рішення міської ради від 14.12.2018 року №1230	3000	3000	0	0


011	7130	0421	Новомиргородська міська рада (апарат), "Здійснення заходів з землеустрою"	Програма соціально-економічного та культурного розвитку території Новомиргородської міської ради на 2019 рік	Рішення міської ради від 14.12.2018 року №1229	3000	3000	0	0
011	9710	0180	Новомиргородська міська рада (апарат), "Субвенція з місцевого бюджету на утримання об'єктів спільного користування чи ліквідацію негативних наслідків діяльності об'єктів спільного користування"	Програма соціально-економічного та культурного розвитку території Новомиргородської міської ради на 2019 рік	Рішення міської ради від 14.12.2018 року №1229	50000	50000	0	0
011	1010	0910	Новомиргородська міська рада (апарат), "Надання дошкільної освіти"	Програма соціально-економічного та культурного розвитку території Новомиргородської міської ради на 2019 рік	Рішення міської ради від 14.12.2018 року №1229	11500	0	11500	11500

011	6030	0620	Новомиргородська міська рада (апарат), "Організація благоустрою населених пунктів"	Програма та план заходів щодо підвищення рівня благоустрою міста Новомиргород на 2016-2019 роки	Рішення міської ради від 25.12.2015 року №25	2300071	2169372	130699	130699
011	7310	0443	Новомиргородська міська рада (апарат), "Будівництво об'єктів житлово-комунального господарства"			190000	0	190000	190000
011	7461	0456	Новомиргородська міська рада (апарат), "Утримання та розвиток автомобільних доріг та дорожньої інфраструктури за рахунок коштів місцевого бюджету"	Програма та план заходів щодо підвищення рівня благоустрою міста Новомиргород на 2016-2019 роки	Рішення міської ради від 25.12.2015 року №25	795000	308000	487000	487000
011	6090	0640	Новомиргородська міська рада (апарат), "Інша діяльність у сфері житлово-комунального господарства"	Програма сприяння створення об'єднань співвласників багатоквартирних будинків у м.Новомиргород на 2018-2020 роки	Рішення міської ради від 09.11.2018 року №1155	20000	0	20000	20000

011	7670	0490	Новомиргородська міська рада (апарат), "Внески до статутного капіталу суб'єктів господарювання"	Програми розвитку житлово-комунального господарства міста Новомиргород на 2019-2021 роки	Рішення міської ради від 22.02.2019 року №1278	200000		200000	200000
011	8340	0540	Новомиргородська міська рада (апарат), "Природоохоронні заходи за рахунок цільових фондів"	Програма "Охорона навколишнього природного середовища на 2019-2021 роки по Новомиргородській міській раді"	Рішення міської ради від 14.12.2018 року №1230	70537		70537	
011	9800	0180	Новомиргородська міська рада (апарат)"Субвенція з місцевого бюджету державному бюджету на виконання програм соціально-економічного та культурного розвитку регіонів"	Міська програма протидії злочинності, підтримання публічної безпеки і порядку на 2019-2024 роки (субвенція Новомиргородському відділенню поліції)	Рішення міської ради від 09.11.2018 року №1163	10 000,0	10 000,0		

				Програма заходів з попередження та припинення протиправних дій у сфері державної безпеки на території Новомиргородської міської ради у 2018-2019 роках (субвенція Новоукраїнському МРВ УСБУ у Кіровоградській області)	Рішення міської ради від 03.07.2018 року №1055	10 000,0	10 000,0		
			Усього			4264575	3 154 839,0	1109736	1039199

Секретар міської ради



А.Францішко



УКРАЇНА

Р І Ш Е Н Н Я

двадцять восьмої сесії сьомого скликання Новомиргородської міської ради
Кіровоградської області

від "22" лютого 2019 року

№1276

м. Новомиргород


Про затвердження Плану місцевого економічного розвитку міста Новомиргород на 2019-2020 роки

Керуючись статтею 26 Закону України "Про місцеве самоврядування в Україні", у зв'язку з приєднанням до Ініціативи Європейського Союзу «Мери за економічне зростання» (скорочена назва М4EG), з метою виконання взятих зобов'язань щодо розробки Плану місцевого економічного розвитку міста Новомиргород до 2020 року,

СЕСІЯ МІСЬКОЇ РАДИ ВИРІШИЛА:

1. Затвердити План місцевого економічного розвитку міста Новомиргород на 2019-2020 роки (додається).
2. Контроль за виконанням даного рішення покласти на постійну комісію міської ради з питань бюджету, фінансів, цін, побутового та торговельного обслуговування, господарської діяльності.

Міський голова



І.Забажан



Mayors for
Economic Growth

«ЗРОБИМО РАЗОМ НОВОМИРГОРОД ЄВРОПЕЙСЬКИМ МІСТОМ»

ПЛАН МІСЦЕВОГО ЕКОНОМІЧНОГО РОЗВИТКУ

Муніципалітет:
НОВОМИРГОРОДСЬКА МІСЬКА РАДА

Країна:
УКРАЇНА



2018

Шановні новомиргородці, партнери, пані та панове!

Усвідомлюючи свою відповідальність і розуміючи, що перед нашою громадою постали вирішальні виклики щодо:

необхідності закладення стійкого економічного фундаменту розвитку на десятиліття вперед;

нагальної потреби мати стратегію і бачення ролі нашого Муніципалітету у загальній парадигмі глобальних змін;

отримання менеджментом Муніципалітету нових знань, професійних навичок та управлінського потенціалу, здатного забезпечити розвиток території міста з урахуванням провідного європейського досвіду та сучасних підходів;

утвердження традиції ефективного партнерства та взаємодії на місцевому рівні, заснованих на принципах державно-приватного діалогу, я оголошую про намір працювати над впровадженням заходів Плану місцевого економічного розвитку «Зробимо разом Новомиргород європейським містом», в рамках ініціативи «Мери за економічне зростання».

У цьому Плані ми визначили стратегічні цілі розвитку Муніципалітету, спираючись на прикладну методичну підтримку наших європейських партнерів. Комплексні підходи та алгоритм подолання депресивних тенденцій сформовані, виходячи із визначених слабких та сильних сторін нашого сучасного економічного стану.

План, як концептуальний документ, буде основою для розробки конкретних проектів розвитку території Муніципалітету, конкурентних галузей та сфер економічної і соціальної політики.

Але найціннішим здобутком і кінцевою метою для нас є не матеріальні активи, а управлінський досвід ефективного розвитку територій, який у разі нашого успіху стане надбанням наступних поколінь менеджерів та гарантуватиме нашому Муніципалітету стійкий розвиток та здорову конкуренцію у спільноті громад Європейського Союзу.

Щоб отримати копію цього Плану, зверніться до:

Ім'я: Ігор Забажан

Посада: Новомиргородський міський голова

Адреса: Україна, Кіровоградська область, м. Новомиргород, вул. Соборності, 227/7

Телефон: 097 791 81 17

Факс: (05256) 4 29 67

Електронна пошта: zabajan_i@meta.ua

Веб-сайт: <http://rada-novomirgorod.gov.ua>

Зміст

0.	Передмова Мера	2
1.	Резюме Плану	3
2.	Перелік таблиць	4
3.	Перелік скорочень	4
4.	Вступ до Плану	5
5.	Процес розробки Плану місцевого економічного розвитку	6
6.	Аналіз місцевої економічної ситуації	7
6.1.	Аналіз структури місцевої економіки	7
6.2.	Міжсекторальна співпраця та взаємодія на місцевому рівні	8
6.3.	Прозора, вільна від корупції адміністрація, що сприяє розвитку бізнесу	8
6.4.	Доступ до фінансування	9
6.5.	Земельні ресурси та інфраструктура	9
6.6.	Правова та інституційна база	10
6.7.	Кваліфіковані трудові ресурси, інклюзивність	10
6.8.	Зовнішнє позиціонування та маркетинг	11
7.	SWOT аналіз розвитку міста Новомиргород	12
8.	Бачення та цілі	12
9.	План дій	13
10.	Схема фінансування	16
11.	Показники та механізми моніторингу	17
	Додаток А. Процес розробки Плану місцевого економічного розвитку	20
	Копія розпорядження про створення робочої групи та списку членів робочої групи	20
	Таблиця 4. Підприємства приватного сектору	24
	Таблиця 5. Оцінка співробітництва на місцевому рівні	24
	Таблиця 6. Галузі (підгалузі) зростання та їхні проблеми	26
	Таблиця 7. Потреби приватного сектору у сфері земельних ресурсів та інфраструктури	26
	Таблиця 8. Положення в сфері кваліфікованих трудових ресурсів	27
	Таблиця 9. Як місцевість сприймається її мешканцями	28

1. Резюме Плану

Головним викликом перед світовою спільнотою у найближчому майбутньому є гармонізація відносин людини і навколишнього середовища. Розвиток поселень, апріорі, не може базуватись на інших принципах.

Враховуючи міжнародні зобов'язання України щодо сталого розвитку, визначені стратегічними документами ООН та Угодою про асоціацію з Європейським Союзом, Новомиргород обирає шлях розвитку, який би задовольняв потреби сучасних мешканців без шкоди для майбутніх поколінь.

Програма «Зробимо разом Новомиргород європейським містом», вперше презентована громаді міським головою Ігорем Забажаном, окреслила основні напрямки плану місцевого економічного розвитку.

Основною ціллю обрано гармонійний одночасний розвиток промислового сегменту та екологічної сфери відповідно до загальноєвропейських та світових тенденцій.

Аналіз місцевої економічної структури показує значні можливості розвитку рекреаційного туризму (значна частина території не зазнала негативного впливу урбанізаційних процесів) та потенціал видобутку корисних копалин і їх переробки (розміщення високотехнологічних комплексів на вільних земельних ділянках). Однак нарощування виробництва не повинно здійснювати шкідливих викидів та відповідати жорстким екологічним нормам.

Водночас затяжна тенденція економічного спаду спричинила погіршення стану соціальної сфери, зниження рівня життя, демографічну кризу.

Нагальним завданням адміністрації і громади на найближчий час є розвиток туристичного бізнесу, кардинальне покращення благоустрою, створення нових об'єктів масового відпочинку та дозвілля, формування та пропагування позитивного іміджу території, одночасно привабливої для проживання та цікавої для розвитку бізнесу, а також інвестування в сучасне виробництво.

Основні заходи:

- відновлення та популяризація екологічної привабливості території, різноманіття існуючих ландшафтів, генофонду тваринного і рослинного світу, підтримання загального екологічного балансу, збереження для майбутніх поколінь природних комплексів та об'єктів, які мають особливу природоохоронну, наукову, естетичну, рекреаційну та іншу цінність;
- розвиток всебічного партнерства з приватним сектором економіки, громадянським суспільством та міжнародними донорськими організаціями, в тому числі в сфері залучення позабюджетних фінансових ресурсів.

Ініціатива «Мери за економічне зростання» є надзвичайно ефективним джерелом необхідного досвіду, яка поширює найкращі практики щодо розвитку економічного потенціалу громад шляхом створення і взаємовигідної комунікації між владою, громадськістю та суб'єктами економіки. Муніципалітет приєднався до Ініціативи згідно з рішенням Новомиргородської міської ради від 12 травня 2017 року №563 «Про приєднання до Ініціативи Європейського Союзу «Мери за економічне зростання».

2. Перелік таблиць, схем

Таблиця 1. План дій

Таблиця 2. Схема фінансування

Таблиця 3. Показники моніторингу

3. Перелік скорочень

ООН – Організація Об'єднаних Націй

SWOT аналіз – аналіз сильних і слабких сторін, можливостей і загроз

ЗМІ – засоби масової інформації

ТОВ – товариство з обмеженою відповідальністю

ВКФ – виробничо-комерційна фірма

ГО – громадська організація

4. Вступ до Плану

Муніципалітет приєднався до Ініціативи «Мери за економічне зростання» 20 червня 2017 року згідно з рішенням Новомиргородської міської ради від 12 травня 2017 року №563 «Про приєднання до Ініціативи Європейського Союзу «Мери за економічне зростання».

Новомиргород розташований в одному з центральних регіонів України, що має адміністративний центр – місто Кропивницький. Сам Муніципалітет – місто Новомиргород, є наразі адміністративним центром Новомиргородського району.

Сполучення зі столицею країни – м. Київ: автомобільними шляхами – 250 кілометрів, 4 години – тривалість подорожі; залізницею – 330 кілометрів, 7 годин – тривалість подорожі.

Сполучення з адміністративним центром регіону – м. Кропивницьким: автомобільними шляхами – 70 кілометрів, 1,5 години – тривалість подорожі; залізницею – 100 кілометрів, 4 години – тривалість подорожі.

Найближчий аеропорт – Кропивницький – 70 кілометрів.

Найближчі морські порти: Одеса – 350 кілометрів; Миколаїв – 275 кілометрів.

Загальна кількість населення становить 11 200 осіб, частка населення трудового віку становить 52 %, серед жінок – 54 %, серед чоловіків – 46 %.

Майже 100 % населення є міським. Середній вік серед жінок – 42,9 року, серед чоловіків – 37,7 року.

Міграційні потоки наразі урівноважуються. З Муніципалітету виїжджають до великих міст, до Муніципалітету переселяються мешканці прилеглих сільських територій. Кількісний показник становить близько 200 осіб у обох напрямках щорічно.

Історія найбільш сприятливого періоду розвитку Муніципалітету була пов'язана з діяльністю на його території буровугільної шахти. Через закриття підприємства та складні економічні реалії, у яких опинилась держава після розпаду Радянського Союзу, розвиток міста до сьогоденного моменту характеризувався від'ємною динамікою. Це спричинило важку демографічну кризу, що була викликана міграцією значної частини населення до інших промислових центрів.

Тому злам низхідних тенденцій і відновлення економічного розвитку стає ключовим викликом у питанні існування території як історично заселеного місця. Підвищення потенціалу та спроможності Муніципалітету, як центру громади, що буде утворена у результаті реформи децентралізації, є необхідним та надважливим завданням. Адже Муніципалітет по мірі зростання населення новоутвореної громади, набуття нових повноважень та обов'язків нестиме значно більшу відповідальність. Утримання соціальної сфери потребуватиме дедалі більше бюджетних ресурсів Муніципалітету, зростання яких неможливе без динамічного розвитку приватного сектору та підвищення підприємницької активності громадян.

Ініціатива спрямована на поширення найкращих практик щодо економічного аналізу і планування, методів стимулювання ділової активності, а через неї – економічних процесів.

Муніципалітет вже працює у партнерстві з приватним сектором, міжнародними донорськими інституціями та місцевими громадськими організаціями на підставі підписаних меморандумів, програм, угод тощо. При розробці Плану враховувались нормативні акти національного законодавства, а саме:

- Державна стратегія регіонального розвитку на період до 2020 року, затверджена постановою Кабінету Міністрів України від 06 серпня 2014 року № 385;
- Стратегія розвитку туризму та курортів на період до 2026 року, схвалена розпорядженням Кабінету Міністрів України від 16 березня 2017 р. № 168-р.

План розроблявся на основі рекомендацій Ініціативи ЕС M4EG як операційний документ, що регламентує стабільний і розвиток Муніципалітету на основі кращих сучасних європейських практик. В його пріоритеті – створення комфортних умов для проживання, роботи, відпочинку, розвитку туристичного бізнесу.

План підводить концептуальну основу під подальшу розробку та реалізацію локальних програм (проектів) як за рахунок співпраці із приватними інвесторами, так і для участі у конкурсах міжнародних та національних донорських інституцій.

Базуючись на результатах проведеного SWOT аналізу громадою було визначено стратегічне бачення, що є орієнтиром при розробці плану місцевого економічного розвитку міста Новомиргород.

На основі бачення розроблено основні цілі та сформовано основні заходи Плану дій з врахуванням наявних ресурсів, їх джерел, термінів реалізації, критеріїв виконання та конкретних виконавців.

Фінансування видатків з міського бюджету здійснюватиметься відповідно до рішення представницьких органів муніципалітету, а саме: рішення сесії Новомиргородської міської ради, «Програми фінансування витрат, пов'язаних з підписанням Новомиргородським міським головою угоди щодо участі в ініціативі “Мери за економічне зростання”».

5. Процес розробки Плану місцевого економічного розвитку

З метою розробки Плану місцевого економічного розвитку міста Новомиргород розпорядженням Новомиргородського міського голови від 27 грудня 2017 року №335 утворено робочу групу в кількості 9 осіб (див. Додаток А, стор. 21). До складу робочої групи включено представників бізнесу, громадської організації, відповідальних працівників муніципалітету. Редакційна група по розробці Плану складається із 3 осіб.

Проведено 6 засідань робочої групи. Протоколи засідань робочої групи можуть бути надані на вимогу.

Під час розробки Плану найширше застосовувався формат круглого столу, який забезпечував широку участь партнерів з приватного бізнесу та громадянського суспільства.

Питання Плану виносились на розгляд дорадчих органів, створених при Муніципалітеті (як то Рада старійшин) та неодноразово обговорювалися під час зустрічей керівництва та депутатів Муніципалітету з громадою.

Особлива увага приділялась інформаційній кампанії, що мала на меті проінформувати найбільшу кількість мешканців Муніципалітету про наміри, цілі та результати роботи в рамках Ініціативи, вигоди та потенційні преференції, що будуть отримані завдяки участі в Ініціативі. Здійснювалось розповсюдження безкоштовної інформаційної листівки з публікаціями на цю тему.

Отримання колективного погодження громадою дій та намірів керівництва Муніципалітету було ключовим принципом, що використовувався під час планування.

Консенсус із багатьох питань досягався за рахунок збору інформації через фокусні групи, шляхом роз'яснення обраної на цій основі позиції для окремих місцевих активістів, представників політичних партій, які апіорі налаштовані на критику дій керівництва Муніципалітету.

Найчастіше позитивний результат отримувався під час особистого спілкування керівництва Муніципалітету з громадянами безпосередньо чи інтерактивно у соціальних мережах.

6. Аналіз місцевої економічної ситуації

6.1. Аналіз структури місцевої економіки

На території муніципалітету функціонують 713 мікропідприємств, 16 малих підприємств, 7 середніх підприємств та одне велике підприємство, яке зосереджено в видобувній промисловості. У промисловій сфері переважають такі галузі як, харчова та легка.

Наряду з промисловим розвитком, важливою галуззю економіки громади є сільське господарство. В галузі сільського господарства здійснюють господарську діяльність 188 мікро- та малих підприємств, і 2 середніх підприємства.

255 мікро- та малих підприємств задіяні в громадському харчуванні та здійсненні торгівельної діяльності, 253 – спеціалізуються на наданні послуг населенню.

На території міста діють 2 філії та 4 мікропідприємства банківських установ України, готель, ресторан, лікарня, центр первинної медичної допомоги, надають стоматологічні послуги 2 мікропідприємства. Функціонують 9 аптечних закладів.

Враховуючи річний оборот, провідне місце в економіці міста посідає видобувна галузь. Компанія володіє гірничо-збагачувальним комплексом з видобутку та переробки ільменітового концентрату, який функціонує на базі Бирзулівського родовища. Отримано спеціальний дозвіл на користування надрами Лікарівського родовища ільменіту. Подальше розширення виробництва ільменіту буде проводитись за рахунок Лікарівського родовища.

Видобувна галузь є найбільш перспективною з точки зору росту, розвитку і працевлаштування через наявність покладів корисних копалин (буре вугілля, лабрадорит, суглинки, ільменіт, каолін) на території регіону.

Не менш важливе значення має для міста наявність сучасних обладнаних зон відпочинку. Саме сукупність природних факторів: географічного розташування лісопаркової зони біля водного дзеркала, існуючого ландшафту дасть змогу облаштувати зону відпочинку та розвинути туристичну галузь. Це сприятиме відновленню життєдіяльності населення зайнятого, як у видобувній галузі, так і в інших сферах діяльності, створенню нових та розвитку існуючих підприємств бізнесу у галузях сфери обслуговування, проживання, харчування, збільшенню додаткових надходжень до міського бюджету, що в свою чергу приведе до зростання економічного потенціалу муніципалітету.

Детальніше про структуру підприємств приватного сектору див. у таблиці 4 «Підприємства приватного сектору» (див. Додаток А, стор. 24).

6.2. Міжсекторальна співпраця та взаємодія на місцевому рівні

Співпраця місцевої влади та бізнесу – необхідна умова успішного розвитку громади. Основними успішними формами співпраці Муніципалітету та бізнесу є підписання Меморандумів про взаємне співробітництво. Підписано Меморандуми про взаємне співробітництво у сфері соціально-економічного розвитку міста Новомиргород між Новомиргородською міською радою та 8 суб'єктами господарської діяльності. Залучено в розвиток інфраструктури міста близько 7,0

млн грн додаткових позабюджетних надходжень. Реалізовано такі великомасштабні проекти, як реконструкція центральної площі міста та міського фонтану, центрального парку міста.

Регулярно проводяться виїзні зустрічі мера та його команди з представниками місцевого бізнесу шляхом відвідування підприємств. Обговорюються питання щодо покращення стану об'єктів інфраструктури міста, створення сприятливого інвестиційного клімату та комфортних умов проживання в місті.

Наявність фінансово спроможних підприємств, готових до співпраці шляхом підписання Меморандумів, дотримання умов Меморандуму, та повне і своєчасне його виконання – основні необхідні умови для успішної співпраці.

З метою залучення громадян до процесів економічного розвитку, налагодження взаємозв'язку між владою та громадою розроблено та затверджено рішенням Новомиргородської міської ради Програму підтримки громадських ініціатив на 2016-2019 роки (далі – Програма). У рамках реалізації заходів даної Програми за кошти міського бюджету та громадян реалізовано проекти щодо облаштування прибудинкових територій двох багатопверхових житлових будинків міста та встановленню дитячих майданчиків.

Муніципалітет тісно співпрацює з громадською організацією «Ресурсно-інвестиційний центр розвитку громад «Територія успіху» (далі – громадська організація), напрямком діяльності якої є сприяння економічному розвитку територіальних громад шляхом залучення грантових коштів, в тому числі міжнародних донорських організацій.

За сприяння громадської організації успішно реалізовано у місті Новомиргород проект Посольства ФРН та два проекти людської безпеки Програми «Кусаноне» Міністерства Закордонних Справ Японії.

Детальніше про міжсекторальну співпрацю та взаємодію на місцевому рівні дивіться у таблиці 5 «Оцінка співробітництва на місцевому рівні» (див. Додаток А, стор. 24).

6.3. Прозора, вільна від корупції адміністрація, що сприяє розвитку бізнесу

За результатами опитування підприємців місцевий бізнес очікує від міської влади дієвого інформаційного обміну та реальної зацікавленості влади покращенням бізнес-клімату. Сучасний бізнес міста потребує спільних з місцевою владою дій щодо збереження та розвитку трудових ресурсів у місті, активного залучення інвестицій, розвитку інфраструктури міста, отримання необхідної інформації щодо ресурсів та можливостей міста.

Для поліпшення інформаційного обміну безкоштовно розповсюджується інформаційна листівка, яка детально висвітлює діяльність муніципалітету. Сесії міської ради відкриті для громадськості, діє офіційний веб-сайт. Актуальні питання щодо економічного розвитку муніципалітету висвітлюються у місцевих засобах масової інформації та в соціальних мережах.

Розміщення інформації про вільні земельні ділянки та приміщення комунальної власності, на офіційному сайті Новомиргородської міської ради, надає можливість суб'єктам підприємництва отримати їх у користування, що є надзвичайно важливим для їх підтримки.

Значне значення для підприємництва має залучення представників підприємницьких структур, громадських організацій до розробки та обговорення проектів місцевих нормативно-правових актів з питань розвитку підприємництва.

Розробка місцевих нормативно-правових документів здійснюється згідно вимог чинного законодавства. Всі проекти документів виносяться на обговорення громадськості міста шляхом розміщення на офіційному веб-сайті міської ради.

Аналіз сприятливої для бізнесу, прозорої та безкорупційної адміністрації наведено в таблиці 6 «Галузі (підгалузі) росту та їхні проблеми» (див. Додаток А, стор. 26).

6.4. Доступ до фінансування

Проведено опитування основних суб'єктів господарювання міста, які репрезентують значну частину місцевої економіки. Суб'єкти середнього та малого бізнесу наголошують на критичній нестачі власних коштів для зміцнення конкурентоспроможності своїх підприємств. П'ять банків України, представники яких діють на території муніципалітету пропонують надання кредитів малим підприємствам для розвитку бізнесу (до 3171 євро), але під високі відсоткові ставки.

Недостатня кількість коштів у міському бюджеті на фінансування незахищених статей бюджету не дає змогу муніципалітету співпрацювати на умовах спів фінансування з Регіональним фондом підтримки підприємництва у Кіровоградській області, та надавати фінансову допомогу мікро- та малим підприємствам у рамках виконання заходів міської програми з питань підтримки та розвитку підприємництва.

Муніципалітетом регулярно ініціюється проведення зустрічей, круглих столів за участю представників бізнесу, на яких обговорюються питання щодо пошуку можливих варіантів отримання кредитів за "розумними ставками", залучення коштів міжнародних донорських організацій.

6.5. Земельні ресурси та інфраструктура

Муніципалітетом забезпечується безперешкодний вільний доступ суб'єктам підприємницької діяльності до інформації про вільні земельні ділянки та приміщення комунальної власності шляхом її розміщення на офіційному веб-сайті.

До власності громади належить приміщення, яке надано в оренду суб'єктам малого бізнесу для здійснення підприємницької діяльності частково. Ціна орендної плати є доступною, визначеною відповідно до проведеної експертної оцінки будівлі. Попит на вільну площу комунального приміщення на протязі поточного року – відсутній.

Аналіз показує, що на території муніципалітету спостерігається надлишок приміщень, що перебувають у приватній та комунальній власності, та можуть використовуватися, суб'єктами бізнесу, як офісні площі.

Мають в надлишку наявні земельні ділянки та майно і мікро-підприємства для розміщення виробничих площ.

Міською владою проведено інвентаризацію всіх муніципальних земель. Визначено перелік земельних ділянок, які не використовуються, та їх стан. Виявлено вільні земельні ділянки, які потенційно можуть бути задіяні найближчим часом.

Опис земельної ділянки	Можливе використання земельної ділянки	Джерела фінансування
Лісопаркова зона території колишнього зоотехнікуму міста Новомиргород, загальною площею 8,5 га. Обмежена прибережною смугою річки Велика Вись, протяжністю біля 500 метрів	Річка Велика Вись, існуючий ландшафт, лісопаркова просторова композиція – всі ці фактори є умовами для облаштування рекреаційної зони туристичного призначення у місті Новомиргород	Кошти міського бюджету Кошти ТОВ ВКФ "Велта" Пошук можливих джерел фінансування

Детальніше про земельні ресурси та інфраструктуру дивіться у таблиці 7 «Потреби приватного сектору у сфері земельних ресурсів та інфраструктури» (див. Додаток А, стор. 26).

6.6. Правова та інституційна база

З боку місцевої влади відсутні перешкоди для зростання бізнесу у вигляді невиправданих правил, нормативних вимог та інших адміністративних бар'єрів. Муніципалітетом надаються консультації підприємствам бізнесу щодо ефективного використання земельних ділянок для містобудівних потреб (встановлення тимчасових споруд для здійснення підприємницької діяльності, об'єктів торгівлі, побуту та інші). Створено та діє містобудівна рада, яка розглядає проекти будівництва та надає консультації замовникам будівництва, відділ з питань реєстрації нерухомого майна. У подальшому, після проведення децентралізації, при муніципалітеті буде створено Центр надання адміністративних послуг.

Недосконалість деяких законодавчих актів у сфері містобудування становить перешкоду у розвитку підприємницької діяльності – таку думку висловили представники бізнесу в результаті проведеного опитування.

6.7. Кваліфіковані трудові ресурси, інклюзивність

Кількість зайнятих в економіці муніципалітету складає 55 відсотків працездатного населення. Найбільша кількість працюючих зайнята в промисловій галузі. З розвитком видобувної промисловості з'явився невеликий попит на висококваліфікованих спеціалістів за професіями гірничо-видобувного спрямування. Керівництвом компанії з видобутку та переробки ільменітового концентрату проводиться робота щодо залучення висококваліфікованих спеціалістів з інших регіонів України та випускників вищих учбових закладів України гірничо-видобувного спрямування, та створення їм належних житлових умов.

Галузь сільського господарства кваліфікованими трудовими ресурсами забезпечена. Підготовку кваліфікованих кадрів за 11 сільськогосподарськими професіями проводить філія Кіровоградського обласного комунального навчально-курсового комбінату «Аграрник», яка діє у місті Новомиргород.

Розвиток туристичної галузі стимулюватиме розширення галузей таких як, громадське харчування, побутове обслуговування. Підготовку кваліфікованих спеціалістів для сфери громадського харчування проводить Капітанівський професійний ліцей переробної промисловості, який знаходиться на території Новомиргородського району.

На ринку праці в достатньому обсязі наявні некваліфіковані працівники. Центром зайнятості організуються заходи з їх професійної підготовки та перепідготовки. Особи, які отримали статус безробітних, направляються до Центрів професійно-технічної освіти Державної служби зайнятості на професійне навчання та підвищення кваліфікації за 84 професіями.

Аналіз ситуації з кваліфікованою робочою силою наведено в таблиці 8 «Положення в сфері кваліфікованих трудових ресурсів» (див. Додаток А, стор. 27).

6.8. Зовнішнє позиціонування та маркетинг

Фактори географічного розташування Муніципалітету, його природне середовище є доволі позитивними. Так, надзвичайно сприятлива екологія, наявність в достатку водних

ресурсів, родючих чорноземів, покладів корисних копалин, рекреаційного потенціалу робить територію Муніципалітету привабливою для поселення ще з давніх часів.

Низький рівень соціального розвитку, незадовільний стан міської інфраструктури, благоустрою, відсутність сучасних об'єктів сфери дозвілля формують в сукупності негативний імідж території.

Муніципальна адміністрація використовує усі можливості для створення і поширення позитивного іміджу території міста, сприятливої для проживання, роботи, ведення бізнесу, туризму та інвестицій. Так вже, за підтримки соціально відповідального бізнесу модернізована центральна площа міста, міський фонтан та модернізується центральний міський парк.

У північній частині міста Новомиргород розташована лісопаркова зона території колишнього зоотехнікуму, загальною площею 8,5 га, яка обмежена прибережною смугою річки Велика Вись, протяжністю біля 500 метрів. Річка Велика Вись, існуючий ландшафт, лісопаркова просторова композиція - всі ці фактори є умовами для облаштування рекреаційної зони туристичного призначення у місті Новомиргород.

Впорядкування зони відпочинку дасть змогу утримувати природне середовище в належному стані, а також сприятиме економічному розвитку території, а саме підвищенню інвестиційної привабливості регіону, залученню в економіку інвестицій, створенню додаткового джерела доходів для місцевого населення через реалізацію туристичного продукту, розвитку галузей (побутове обслуговування, громадське харчування, проживання), збільшенню надходжень до бюджету, розвитку туристичної інфраструктури.

Сучасний стан території лісопаркової зони знаходиться в вкрай занедбаному стані і потребує значних коштів для відтворення та проведення заходів з благоустрою.

Небайдужість до рідної землі, до природної спадщини спонукала громаду міста власними силами розпочати роботи по облаштуванню окремих ділянок лісопаркової зони для проведення культурно-масових заходів. На території лісопаркової зони колишнього зоотехнікуму Муніципалітетом започатковано проведення щорічного Всеукраїнського молодіжного фестивалю. Даний захід дає змогу ознайомитися з сучасними напрямками музичної культури, пропагує здоровий відпочинок та заняття загальнодоступними формами фізичної культури.

Завдяки проведенню в місті вперше такого широкомасштабного заходу, як Мото-Рок фестиваль «Сила Нації», Новомиргород відвідали гості з інших регіонів України, які мали змогу не тільки чудово відпочити, а і ознайомитись з історією цього чудового міста та прокласти нові туристичні маршрути.

Детальніше про позиціонування та маркетинг дивіться у таблиці 9 «Як місцевість сприймається її мешканцями» (див. Додаток А, стор. 28).

7. SWOT аналіз розвитку міста Новомиргород

<u>Сильні сторони</u>	<u>Слабкі сторони</u>
<ul style="list-style-type: none"> - Місто Новомиргород віднесено до історичних населених місць Кіровоградської області, згідно Списку історичних населених місць України, затвердженого Постановою Кабінету Міністрів України 26 листопада 2001 року №878; - зручне географічне та транспортне розташування міста в центрі України, безпосередня близькість до обласного центру та м. Києва; - наявність покладів корисних копалин (буре вугілля, лабрадорит, суглинки, ільменіт, каолін); 	<ul style="list-style-type: none"> -незадовільний стан інфраструктури міста; - низький рівень благоустрою; -відсутність наявної містобудівної документації; - незадовільний стан наявних рекреаційних зон; -недостатня кількість у

<ul style="list-style-type: none"> - наявний природно – рекреаційний та історико-культурний потенціал (рекреаційні зони, водні ресурси, значна кількість зелених насаджень в структурі міста, пам'ятки архітектури та об'єкти охорони культурної спадщини) ; - наявність вільного трудового потенціалу; - наявність вільних земельних ділянок для розвитку міста; - бажання та готовність міської влади, бізнесу і громади до співпраці. 	<p>місті облаштованих зон відпочинку та розваг.</p>
<p>Можливості</p> <ul style="list-style-type: none"> - облаштування сучасних місць відпочинку та проведення дозвілля; - створення нових туристичних маршрутів; - організація літнього відпочинку та оздоровлення дітей на території створеної зони відпочинку. - сприяння зростанню кількості підприємств видобувної промисловості. 	<p>Загрози</p> <ul style="list-style-type: none"> - нестабільність національної законодавчої та нормативно-правової бази; - фінансова і цінова нестабільність, інфляційні процеси в країні.

8. Бачення та цілі

Стратегічне бачення

Місто Новомиргород – привабливе місце для проживання, роботи і відпочинку, яке має сприятливі умови для економічного, туристичного та культурного розвитку регіону.

Основні цілі:

1. Використання наявного природного потенціалу для облаштування сучасних місць відпочинку, проведення спортивних та культурно-масових заходів.
2. Покращення стану благоустрою облаштованих місць відпочинку.
3. Розвиток туристичної інфраструктури.
4. Створення умов інформаційного середовища для розвитку туристичної галузі.

9. План дій

Для досягнення основних цілей, визначених громадою, базуючись на результатах проведеного SWOT аналізу, сформовано План дій із зазначенням заходів, термінів їх реалізації, наявних ресурсів, їх джерел, конкретних виконавців та показників моніторингу.

При розробці фінансових показників Плану, співвідношення гривня/євро розраховано згідно з офіційним курсом НБУ станом на 01.08.2018 (1 євро = 31,53 грн).

Таблиця 1. План дій

Тематичні блоки	Основні цілі	Дії/проектні ідеї	Тривалість (початок – завершення)	Партнери, що приймають участь	Кошторисні витрати, національна валюта (еквівалент в ЄВРО)	Показники моніторингу/ Результат (продукт) індикатори та цілі	Результати/ (Підсумки) Індикатори та цілі
1. Міжсекторальна співпраця та взаємодія на місцевому рівні 2. Зовнішнє позиціонування та маркетинг 3. Земельні ресурси та інфраструктура	1. Використання наявного природного потенціалу для облаштування сучасних місць відпочинку, проведення спортивних та культурно-масових заходів	1.1. Виготовлення містобудівної документації	01.01.2019-31.05.2019	Муніципалітет	60 000 UAH (1903 EUR)	Детальний план території загальною площею 8,5 га	Кількість осіб, що отримали підстави для розташування зони відпочинку згідно чинного містобудівного законодавства
		1.2. Виготовлення землевпорядної документації	01.07.2019-30.09.2019	ТОВ ВКФ "Велта"	15 000 UAH (476 EUR)	Проект землеустрою щодо встановлення (відновлення) меж земельної ділянки в натурі (на місцевості)	Кількість осіб, що отримали підстави для користування земельною ділянкою з цільовим рекреаційним

						загальною площею 8,5 га	призначенням
1. Міжсекторальна співпраця та взаємодія на місцевому рівні 2. Зовнішнє позиціонування та маркетинг 3. Земельні ресурси та інфраструктура	2. Покращення стану благоустрою облаштованих місць відпочинку	2.1. Створення ландшафтних композицій, квіткових інсталяцій, встановлення малих архітектурних форм (вазонів, пергол, альпійських гірок)	01.04.2020-31.05.2020	Муніципалітет, ТОВ ВКФ "Велта", місцеві ЗМІ	53 000 UAH (1681 EUR)	Ландшафтний дизайн	Кількість осіб, що отримали естетичне задоволення.
		2.2. Облаштування зони відпочинку об'єктами благоустрою	01.04.2020-31.05.2020	ТОВ ВКФ "Велта"	30 000 UAH (951 EUR)	Встановлення 4 контейнерів та 5 урн для сміття, 5 лавочок	Кількість осіб, що отримали комфортні умови для відпочинку
1. Міжсекторальна співпраця та взаємодія на місцевому рівні 2. Зовнішнє позиціонування та маркетинг 3. Земельні ресурси та інфраструктура	3. Розвиток туристичної інфраструктури	3.1. Впорядкування під'їзних шляхів до території зони відпочинку	01.04.2019-01.11.2019	Муніципалітет, ТОВ ВКФ "Велта", місцеві ЗМІ	286 000 UAH (9071 EUR)	Планування, грейдерування, підсіпка під'їзних шляхів до зони відпочинку, протяжність 3 км	Кількість осіб, що отримали можливість комфортного і безпечного доступу до зони відпочинку
		3.2. Облаштування території зони відпочинку об'єктами туристичної інфраструктури	01.03.2020-31.10.2020	Муніципалітет, ТОВ ВКФ "Велта", ГО "Ресурсно-інвестиційний центр розвитку громад "Територія успіху", місцеві ЗМІ	2 043 000 UAH (64 795 EUR)	Встановлення трьох гостьових будиночків, двох альтанок	Кількість осіб, що отримали можливість відпочити та організувати своє дозвілля, ознайомитися з історією та культурою міста Новомиргород

		3.3. Встановлення інформаційних вказівних знаків розміщення зони відпочинку	01.09.2020 - 30.09.2020	ТОВ ВКФ "Велта"	15 000 UAH (476 EUR)	Встановлення 4 інформаційних вказівних знаків розміщення зони відпочинку	Кількість осіб, що отримали можливість швидкого доступу до зони відпочинку
1. Прозора, вільна від корупції адміністрація, що сприяє розвитку бізнесу 2. Зовнішнє позиціонування та маркетинг 3. Міжсекторальна співпраця та взаємодія на місцевому рівні	4. Створення умов інформаційного середовища для розвитку туристичної галузі	4.1 Організація та проведення «круглого столу» щодо розвитку «зеленого туризму»	29.05.2020	Муніципалітет, представники турагенцій міст Кропивницький та Черкаси, краєзнавці, потенційні власники особистих селянських господарств, місцеві ЗМІ	1000 UAH (32 EUR)	Кількість учасників "круглого столу"- 18 осіб	Кількість осіб, що скористалися послугами "зеленого туризму"
		4.2. Розповсюдження інформації щодо туристичних можливостей території Муніципалітету через опублікування на офіційному веб-сайті, у місцевій газеті "Новомиргородські вісті", соціальних мережах	01.10.2020-30.12.2020	Муніципалітет, редакція місцевої газети "Новомиргородські вісті"		Опублікована інформація щодо туристичних можливостей території Муніципалітету	Кількість осіб, що скористалися інформацією щодо туристичних можливостей території Муніципалітету
		4.3. Виготовлення карти-схеми зони відпочинку	01.10.2020-30.10.2020	ТОВ ВКФ "Велта"	5000 UAH (158 EUR)	Карта-схема зони відпочинку	Кількість осіб, що скористалися картою - схемою

9. Схема фінансування

Джерелами фінансування заходів Плану дій є кошти міського бюджету, підприємства соціально відповідального бізнесу в рамках підписаного Меморандуму про взаємне співробітництво у сфері соціально-економічного розвитку міста Новомиргород та залучення коштів міжнародних та національних донорських інституцій.

Таблиця 2. Схема фінансування

Гривні та євро

Дії за проектом	Заплановані витрати	Джерела фінансування					Нестача фінансування	Примітки
		Місцевий бюджет	Бюджет вищого рівня	Приватний сектор	Донори	Інше (вказіть що саме)		
1.1. Виготовлення містобудівної документації	<u>60 000</u> 1 903	<u>60 000</u> 1 903	-	-	-	-	-	-
1.2. Виготовлення землепорядної документації	<u>15 000</u> 476	-	-	<u>15 000</u> 476	-	-	-	-
2.1. Створення ландшафтних композицій, квіткових інсталяцій, встановлення малих архітектурних форм (вазонів, пергол, альпійських гірок)	<u>53 000</u> 1681	-	-	<u>31 000</u> 983	-	<u>22 000</u> 698 (Не грошовий внесок-заробітна плата працівників благоустрою муніципалітету)	-	-
2.2. Облаштування зони відпочинку об'єктами благоустрою	<u>30 000</u> 951	-	-	<u>30 000</u> 951	-	-	-	-
3.1. Впорядкування під'їзних шляхів до території зони відпочинку	<u>286 000</u> 9 071	-	-	<u>106 400</u> 3 375	-	<u>179 600</u> 5696 (Не грошовий внесок - заробітна плата працівників благоустрою муніципалітету)	-	-

План економічного розвитку міста НОВОМИРГОРОД

3.2. Облаштування території зони відпочинку об'єктами туристичної інфраструктури	<u>2 043 000</u> 64 795	<u>239 000</u> 7 580	-	<u>299 200</u> 9 489	-	-	<u>1 504 800</u> 47 726	Пошук джерел фінансування
3.3. Встановлення інформаційних вказівних знаків розміщення зони відпочинку	<u>15 000</u> 476	-	-	<u>15 000</u> 476	-	-	-	-
4.1. Організація та проведення "круглого столу" щодо розвитку "зеленого туризму"	<u>1000</u> 32	<u>1000</u> 32	-	-	-	-	-	-
4.2. Розповсюдження інформації щодо туристичних можливостей території Муніципалітету через опублікування на офіційному веб-сайті, у місцевій газеті "Новомиргородські вісті", соціальних мережах	-	-	-	-	-	-	-	Дія безкоштовна
4.3. Виготовлення карти-схеми зони відпочинку	<u>5000</u> 158	-	-	<u>5000</u> 158	-	-	-	-
Загалом	<u>2 508 000</u> 79 543	<u>300 000</u> 9 515	-	<u>501 600</u> 15 908	-	<u>201 600</u> 6 394	<u>1 504 800</u> 47 726	

10. Показники та механізми моніторингу

Моніторинг впровадження плану місцевого економічного буде здійснюватися раз в квартал, а загальний підсумковий раз в півріччя. Результати моніторингу буде оприлюднено на офіційному веб-сайті Муніципалітету, у місцевих засобах масової інформації, безкоштовній інформаційній листівці Муніципалітету", соціальних мережах.

Таблиця 3. Показники моніторингу

Дії / Ідеї проекту	Тривалість (початок дії– завершення)	Очікувані результати			
		з 1го по 6й місяць	з 7го по 12й місяць	з 13го по 18й місяць	з 19го по 24й місяць
1.1. Виготовлення містобудівної документації	01.01.2019- 31.05.2019	Виготовлено детальний план території загальною площею 8,5 га. Завершено 31.05.2019	-	-	-
1.2. Виготовлення землевпорядної документації	01.07.2019- 30.09.2019	-	Виготовлено проект землеустрою щодо встановлення (відновлення) меж земельної ділянки в натурі (на місцевості) загальною площею 8,5 га. Завершено 30.09.2019	-	-
2.1. Створення ландшафтних композицій, квіткових інсталяцій, встановлення малих архітектурних форм (вазонів, пергол, альпійських гірок)	01.04.2020- 31.05.2020	-	-	Створено ландшафтні композиції, квіткові інсталяції, встановлено малі архітектурні форми (вазони, пергол, альпійські гірки). Завершено 31.05.2020	-
2.2. Облаштування зони відпочинку об'єктами благоустрою	01.04.2020- 31.05.2020	-	-	Встановлено 4 контейнери та 5 урн для сміття, 5 лавочок. Завершено 31.05.2020	-
3.1. Впорядкування під'їзних шляхів до території зони відпочинку	01.04.2019- 01.11.2019	Виконано планування, грейдерування, підсіпка під'їзних шляхів до зони	Виконано планування, грейдерування, підсіпка під'їзних шляхів до зони відпочинку загальною протяжністю 2 км.	-	-

		відпочинку загальною протяжністю 1 км	Завершено 01.11.2019		
3.2. Облаштування території зони відпочинку об'єктами туристичної інфраструктури	01.03.2020-31.10.2020	-	-	Встановлено дві альтанки та один гостьовий будиночок	Встановлено два гостьові будиночки. Завершено 31.10.2020
3.3. Встановлення інформаційних вказівних знаків розміщення зони відпочинку	01.09.2020 - 30.09.2020	-	-	Встановлено чотири інформаційні вказівні знаки розміщення зони відпочинку. Завершено 30.09.2020	-
4.1. Організація та проведення "круглого столу" щодо розвитку "зеленого туризму"	29.05.2020	-	-	Проведено "круглий стіл" щодо розвитку "зеленого туризму", 29.05.2020	-
4.2. Розповсюдження інформації щодо туристичних можливостей території Муніципалітету через опублікування на офіційному веб-сайті, у місцевій газеті "Новомиргородські вісті", соціальних мережах	01.10.2020-30.12.2020	-	-	-	Розповсюджено інформацію щодо туристичних можливостей території Муніципалітету. Завершено 30.12.2020
4.3. Виготовлення карти-схеми зони відпочинку	01.10.2020-30.10.2020	-	-	-	Виготовлено карту-схему зони відпочинку. Завершено 30.10.2020
% від загального бюджету на всі заходи плану МЕР (орієнтовно)	2 508 000 ГРН/ 79 543 EUR (=100%)	6 %	8 %	32 %	54%

Додаток А. Процес розробки Плану місцевого економічного розвитку

З метою розробки Плану місцевого економічного розвитку міста Новомиргород розпорядженням Новомиргородського міського голови від 27 грудня 2017 року №335 утворено робочу групу в кількості 9 осіб. До складу робочої групи включено представників бізнесу, громадської організації, відповідальних працівників муніципалітету. Редакційна група по розробці Плану складається із 3 осіб.

Проведено 6 засідань робочої групи. Протоколи засідань робочої групи можуть бути надані на вимогу.



УКРАЇНА

РОЗПОРЯДЖЕННЯ
НОВОМИРГОРОДСЬКОГО МІСЬКОГО ГОЛОВИ КІРОВОГРАДСЬКОЇ ОБЛАСТІ

від 27 грудня 2017 року

№ 335

м. Новомиргород

Про утворення робочої групи

Згідно з пунктами 19-20 статті 42 Закону України "Про місцеве самоврядування в Україні" та у зв'язку із приєднанням до Ініціативи ЄС "Мери за економічне зростання", необхідністю розробки Плану економічного розвитку міста Новомиргород в рамках Програми "Мери за економічне зростання" затвердити склад робочої групи з питань розробки Плану економічного розвитку міста Новомиргород в рамках Програми "Мери за економічне зростання", що додається.

Міський голова

І.Забажан

ЗАТВЕРДЖЕНО
розпорядження міського голови

27 грудня 2017 року № 335

СКЛАД
робочої групи з питань розробки Плану економічного
розвитку міста Новомиргород в рамках
Програми "Мери за економічне зростання"

Голова робочої групи

ЗАБАЖАН
Ігор Валерійович - міський голова, координатор громадської організації "Ресурсно-інвестиційний центр розвитку громад "Територія успіху"

Заступник голови робочої групи

ЗУБЕЦЬ
Валентина Михайлівна - начальник відділу з питань економіки, інвестицій та бухгалтерського обліку апарату виконавчого комітету міської ради, радник міського голови з питань економічного розвитку (Local Development Officer)

Члени робочої групи:

КАПУСТИНА
Ганна Василівна - директор із зв'язків з громадськістю та комунікації ТОВ ВКФ "Велта", радник Новомиргородського міського голови, за згодою

ЛАЗАРЄВ
Олександр Валерійович - головний еколог ТОВ ВКФ "Велта", депутат Новомиргородської міської ради, за згодою

ЛІСУН
Валерій Васильович - власник мережі фітнес-клубів "Miami Gym", організатор спортивного фестивалю "Сила Нації", за згодою

НЕЖЕВЕНКО
Олександр Анатолійович - начальник відділу містобудування, житлово-комунального господарства та земельних питань апарату виконавчого комітету міської ради

СІКАЧ
Раїса Михайлівна - архітектор міста відділу містобудування, житлово-комунального господарства та земельних питань

апарату виконавчого комітету міської ради

СУЛА
Юрій Анатолійович

- директор Новомиргородського районного центру
зайнятості, за згодою

ЧЕРНІЄНКО
Олександр Федорович

- спеціаліст I категорії відділу з питань соціально-
гуманітарної політики та правових питань апарату
виконавчого комітету міської ради

Таблиця 4. Підприємства приватного сектору

Вид економічної діяльності	Кількість та % підприємств (згідно з класифікацією)					
	Мікро-підприємства	Малі підприємства	Середні підприємства	Великі підприємства	Всього:	
	кількість	кількість	кількість	кількість	кількість	%
Сільське господарство, лісове господарство, рибальство	183	5	2	-	190	25,8
Промисловість	5	2	1	1	9	1,2
Будівництво	-	--	1	-	1	0,1
Транспорт, складування, поштові та служби доставки	18	2	1	-	21	2,8
Готелі, ресторани, громадське харчування	255	2	-	-	257	35,0
Фінанси та страхування	4	2	-	-	6	0,8
Інші види послуг	248	3	2	-	253	34,3
Разом	713	16	7	1	737	100%

Таблиця 5: Оцінка співробітництва на місцевому рівні

Назва та/або функція (сфера/тема, до якої відноситься співпраця)	Залучені установи/ особи	Досягнення	Оцінка: успішне або неуспішне
Підписання Меморандуму про взаємне співробітництво у сфері соціально-економічного розвитку міста Новомиргород	ТОВ ВКФ «Велта» ТОВ «Новомиргородський цукор» СТОВ «Агролан» ПСП «Бирзулове» ТОВ «Коріо» ПрАТ «Новомиргородський елеватор», СТОВ «Правда», ТОВ «Гелія Солар».	Надано фінансову допомогу у реалізації проектів: по реконструкції центрального парку міста; по реконструкції центральної площі міста та фонтану.	успішне

План економічного розвитку міста НОВОМИРГОРОД

<p>Реалізація заходів Програми підтримки громадських ініціатив Новомиргородської міської ради на 2016-2019 роки</p>	<p>Громада міста Новомиргород</p>	<p>Реалізовано проект по облаштуванню прибудинкових територій двох багатоповерхових житлових будинків (встановлення дитячих майданчиків)</p>	<p>успішне</p>
<p>Сприяння у реалізації проектів за кошти міжнародних донорських організацій</p>	<p>ГО "Ресурсно-інвестиційний центр розвитку громад "Територія успіху"</p>	<p>За сприяння громадської організації реалізовано в місті: проект Посольства ФРН « Створення та організація діяльності тренажерного залу для молоді у Златопільській гімназії м.Новомиргорода» (закуплено спортивні тренажери та обладнання). Вартість проекту – 88,2 тис.грн., з яких кошти ФРН – 66,6 тис.грн.</p> <p>проекти людської безпеки Програми "Кусаноне" Міністерства Закордонних Справ Японії "Покращення умов навчання учнів у Златопільській гімназії м.Новомиргорода". Вартість проекту – 1,1 млн.грн., з яких 907,8 тис.грн. - кошти грантової допомоги;</p> <p>"Реконструкція системи водопостачання, водовідведення в ДНЗ №1,2,3 міста Новомиргорода з встановленням систем доочистки питної води". Загальна вартість проекту 360,4 тис.грн., з яких 324,4 тис.грн. – кошти грантової допомоги.</p>	<p>успішне</p>

Таблиця 6: Галузі (підгалузі) росту та їхні проблеми

Галузь (зростання) або підгалузь	Основні проблеми, які можливо вирішити з допомогою послуг з підтримки бізнесу
Видобувна промисловість	<p>Безперешкодне забезпечення вільного доступу потенційним інвесторам до інформації про вільні земельні ділянки.</p> <p>Надання погоджень на розміщення виробництв на вільних земельних ділянках.</p> <p>Прийняття місцевих нормативних актів, що стосуються розвитку бізнесу, шляхом громадського обговорення та погодження.</p>
Туристична галузь	<p>Безперешкодне забезпечення вільного доступу потенційним інвесторам до інформації про вільні земельні ділянки.</p> <p>Надання погоджень на розміщення об'єктів туристичної інфраструктури на вільних земельних ділянках.</p> <p>Прийняття місцевих нормативних актів, що стосуються розвитку бізнесу, шляхом громадського обговорення та погодження.</p>

Таблиця 7: Потреби приватного сектору у сфері земельних ресурсів та інфраструктури

Назва інфраструктури, яка необхідна для представників приватного сектору	Рівень забезпечення на сьогодні	Потреби розвитку інфраструктури у найближчі 6 років)	Земельні ділянки громади, які можливо використати
Робоча площа для мікро-підприємств або приватних підприємств (майстерні) - (із/без) спільними об'єктами	Наявні земельні ділянки та майно в надлишку.	Відсутні	Відсутні потреби
Офісні приміщення - (із/без) спільними об'єктами	Надлишок приміщень, що перебувають у приватній та комунальній власності, та можуть використовуватися як офісні площі.	Відсутні	Відсутні потреби
Бізнес-інкубатор (<10 стартапів/ мікро-підприємств; > 10 стартапів/мікро-підприємств)	Відсутні	Відсутні	Відсутні потреби
Бізнес/Промисловий парк	Відсутні	Створення рекреаційної зони відпочинку та розвиток туристичного бізнесу у місті Новомиргород	Лісопаркова зона території колишнього зоотехнікуму, загальна площа 8,5 га.

Науковий/технологічний парк	Відсутні	Відсутня	Відсутні потреби
-----------------------------	----------	----------	------------------

Таблиця 8: Положення в сфері кваліфікованих трудових ресурсів

Галузь (Відповідно до Таблиці 1)	Поточне положення в сфері кваліфікованих трудоу ресурсів робочою силою (наприклад, значна нестача/невелика нестача/відповідність /перевищення попиту)	Прогнозоване положення в майбутньому (наприклад, значна/невелика нестача/ відповідність /перевищення попиту)	Можливі напрямки дій
Сільське господарство, лісове господарство, рибальство	Відповідність попиту	Відповідність попиту	Філія Кіровоградського обласного комунального навчально-курсowego комбінату «Аграрник», яка діє у місті Новомиргороді постійно проводить підготовку кваліфікованих кадрів за сільськогосподарськими 27 професіями: трактористи, комбайнери
Промисловість	Невелика нестача	Відповідність попиту	Залучення висококваліфікованих спеціалістів з інших регіонів України та випускників ВУЗів України гірничо-видобувного спрямування
Будівництво	Відповідність попиту	Перевищення попиту	Реєстрація фізичних осіб – підприємців по наданню послуг з будівельно-ремонтних робіт для населення (з числа осіб, які працювали та набули досвід виконання будівельних робіт у великих адміністративних центрах України)
Транспорт, складування, поштові та служби доставки	Перевищення попиту	Перевищення попиту	Професійне навчання та підвищення кваліфікації в Центрах професійно-технічної освіти Державної служби зайнятості за іншими професіями.
Готелі, ресторани, громадське харчування	Відповідність попиту	Відповідність попиту	Капітанівський професійний ліцей переробної промисловості, який знаходиться на території Новомиргородського району надає можливість здобути повну загальну середньо-

			спеціальну освіту з професії: кухар, електрик, електромонтер з ремонту та обслуговування електроустаткування
Фінанси та страхування	Відповідність попиту	Відповідність попиту	Спеціалісти, перед початком роботи проходять курси підвищення кваліфікації з поглибленим вивченням банківської діяльності за місцем знаходження центрального офісу банківської установи.
Інші види послуг	Відповідність попиту у сфері обслуговування населення	Відповідність попиту у сфері обслуговування населення	Професійне навчання та підвищення кваліфікаційного рівня у Центрах професійно-технічної освіти Державної служби зайнятості та у інших відповідних ліцензованих спеціалізованих закладах.

Таблиця 9: Як місцевість сприймається її мешканцями

Які позитивні образи наш муніципалітет проектує в зовнішнє середовище	Ступінь важливості (1-5)	Які негативні образи наш муніципалітет проектує в зовнішнє середовище	Ступінь важливості (1-5)
Територія екологічно сприятлива для проживання	5	Незадовільний стан міської інфраструктури	5
Значний потенціал розвитку рекреації та зеленого туризму	3	Низький рівень благоустрою	3
Наявність природних ресурсів та корисних копалин	3	Відсутність сучасних місць відпочинку і дозвілля	3
Можливі дії, легкі для втілення			Під керівництвом
Облаштування сучасних місць відпочинку та дозвілля			Муніципалітету
Створення іміджу території зі сприятливими умовами для ведення бізнесу			Муніципалітету



УКРАЇНА

Р І Ш Е Н Н Я

двадцять восьмої сесії сьомого скликання Новомиргородської міської ради
Кіровоградської області

від "22" лютого 2019 року

№ 1277

м. Новомиргород

Про встановлення ставки туристичного збору на території Новомиргородської міської ради на 2019 рік

Відповідно до Податкового кодексу України (зі змінами), внесеними Законом України "Про внесення змін до Податкового кодексу України та деяких інших законодавчих актів України щодо покращення адміністрування та перегляду ставок окремих податків і зборів" від 23 листопада 2018 року № 2628-VIII), керуючись пунктом 24 частини першої статті 26 Закону України "Про місцеве самоврядування в Україні",

СЕСІЯ МІСЬКОЇ РАДИ ВИРІШИЛА

1. Встановити ставку туристичного збору за кожен добу тимчасового розміщення особи у місцях проживання (ночівлі), у розмірі:

0,5 відсотка - для внутрішнього туризму;

5 відсотків - для в'їзного туризму від розміру мінімальної заробітної плати, встановленої законом на 1 січня звітного (податкового) року, для однієї особи за одну добу тимчасового розміщення.

2. Затвердити Положення про туристичний збір на території Новомиргородської міської ради на 2019 рік (додаток 1).

3. Оприлюднити дане рішення в засобах масової інформації.

4. Контроль за виконанням даного рішення покласти на комісію з питань бюджету та фінансів, цін, побутового та торговельного обслуговування, господарської діяльності.

5. Рішення набирає чинності з 01 березня 2019 року.

Міський голова



І. Забажан

**Положення
про туристичний збір на
території Новомиргородської міської ради
на 2019 рік**

1. Платники туристичного збору

1.1. Платниками туристичного збору є громадяни України, іноземці, а також особи без громадянства, які прибувають на територію адміністративно-територіальної одиниці, на якій діє рішення Новомиргородської міської ради, та тимчасово розміщуються у місцях проживання (ночівлі), визначених підпунктом 268.5.1. Податкового Кодексу України.

1.2. Не є платниками збору :

а) фізичні особи – резиденти, які мають постійне місце проживання в Україні, що прибули у відрядження або тимчасово розміщуються у місцях проживання (ночівлі), що належать фізособам на праві власності або на праві користування за договором найму;

б) члени сім'ї фізичної особи першого та /або другого ступеня споріднення, які тимчасово розміщуються такою фізичною особою у місцях проживання (ночівлі), що належать їй на праві власності або на праві користування за договором найму;

в) інваліди, діти-інваліди та особи, що супроводжують інвалідів I групи або дітей-інвалідів (не більше одного супроводжуючого);

г) ветерани війни;

д) учасники ліквідації наслідків аварії на Чорнобильській АЕС;

е) діти віком до 18 років;

є) дитячі лікувально-профілактичні, фізкультурно-оздоровчі та санаторно-курортні заклади;

2. База справляння збору

2.1. Basis збору є загальна кількість днів тимчасового розміщення у місцях проживання (ночівлі), визначених підпунктом 268.5.1 Податкового кодексу України.

3. Ставка збору

3.1. Ставка збору встановлюється за кожен добу тимчасового розміщення особи у місцях проживання (ночівлі), у розмірі:

0,5 відсотка – для внутрішнього туризму;

5 відсотків – для в'їзного туризму від розміру мінімальної заробітної плати, встановленої законом на 1 січня звітного (податкового) року, для однієї особи за одну добу тимчасового розміщення.

4.) Податкові агенти та місця проживання (ночівлі)

4.1. Справляння збору може здійснюватися з тимчасового розміщення у таких місцях проживання (ночівлі):

а) готелі, кемпінги, мотелі, гуртожитки для приїжджих, хостели, будинки відпочинку, туристичні бази, гірські притулки, табори для відпочинку, пансіонати та інші заклади готельного типу, санаторно-курортні заклади;

б) житловий будинок, прибудова до житлового будинку, квартира, котедж, кімната, садовий будинок, дачний будинок, будь-які інші об'єкти, що використовуються для тимчасового проживання (ночівлі).

4.2. Справляння збору може здійснюватися такими податковими агентами:

а) юридичними особами, філіями, відділеннями, іншими відокремленими підрозділами юридичних осіб, фізичними особами - підприємцями, які надають послуги з тимчасового розміщення осіб у місцях проживання (ночівлі);

б) квартирно-посередницькими організаціями, які направляють неорганізованих осіб з метою їх тимчасового розміщення у місцях проживання (ночівлі), визначених пп. "б" пп. 268.5.1 Податкового кодексу України, що належать фізичним особам на праві власності або на праві користування за договором найму;

в) юридичними особами, які уповноважуються міською радою, справляти збір на умовах договору, укладеного з відповідною радою.

Перелік податкових агентів та інформація про них розміщуються та оприлюднюються на офіційному веб-сайті Новомиргородської міської ради.

5. Особливості справляння збору

5.1. Платники збору сплачують суму збору авансовим внеском перед тимчасовим розміщенням у місцях проживання (ночівлі) податковим агентам, які справляють збір за ставками, у місцях справляння збору визначених рішенням Новомиргородської міської ради.

За один і той самий період перебування платника збору на території однієї адміністративно-територіальної одиниці, на якій встановлено туристичний збір, повторне справляння збору, вже сплаченого таким платником збору, не допускається.

5.2. Особа здійснює тимчасове розміщення платника збору у місцях проживання (ночівлі), що належать такій особі на праві власності або на праві користування, виключно за наявності у платника збору документа, що підтверджує сплату ним туристичного збору відповідно до Податкового кодексу України та рішення Новомиргородської міської ради.

5.3. У разі дострокового залишення особою, яка сплатила туристичний збір, території адміністративно-територіальної одиниці, на якій встановлено туристичний збір, сума надмірно сплаченого збору підлягає поверненню такій особі у встановленому Податковим кодексом України порядку.

6. Порядок сплати збору


6.1. Податкові агенти сплачують збір за своїм місцезнаходженням щоквартально, у визначений для квартального звітного (податкового) періоду строк та відповідно до податкової декларації за звітний (податковий) квартал, або авансовими внесками до 30 числа (включно) кожного місяця (у лютому - до 28 (29) включно) на підставі рішення Новомиргородської міської ради.

Податкові агенти, які сплачують збір авансовими внесками, відображають у податковій декларації за звітний (податковий) квартал суми нарахованих щомісячних авансових внесків. При цьому остаточна сума збору, обчислена відповідно до податкової декларації за звітний (податковий) квартал (з урахуванням фактично внесених авансових платежів), сплачується такими податковими агентами у строки, визначені для квартального звітного (податкового) періоду.

6.2. Податковий агент, який має підрозділ без статусу юридичної особи, що надає послуги з тимчасового розміщення у місцях проживання (ночівлі) не за місцем реєстрації такого податкового агента зобов'язаний зареєструвати такий підрозділ як податкового агента туристичного збору в органі державної податкової служби за місцезнаходженням підрозділу.

6.3. Базовий податковий (звітний) період дорівнює календарному кварталу.

Секретар міської ради



А. Францішко



УКРАЇНА

Р І Ш Е Н Н Я

двадцять восьмої сесії сьомого скликання Новомиргородської міської ради
Кіровоградської області

від "22" лютого 2019 року

№ 1278

м. Новомиргород


**Про затвердження Програми
розвитку житлово-
комунального господарства
міста Новомиргород на
2019-2021 роки**

Керуючись статтею 26 Закону України "Про місцеве самоврядування в Україні",

**СЕСІЯ МІСЬКОЇ РАДИ
ВИРІШИЛА:**

1. Затвердити Програму розвитку житлово-комунального господарства міста Новомиргород на 2019-2021 роки (додається).
2. Контроль за виконанням цього рішення покласти на постійно діючі комісії Новомиргородської міської ради.

Міський голова



І. Забажан

ЗАТВЕРДЖЕНО

рішенням сесії міської ради
від 22.02.2019 р. № 1278

**Програма
розвитку та утримання житлово-комунального господарства
м. Новомиргород на 2019-2021 роки**

1. Мета Програми

Програму розроблено з метою здійснення заходів щодо підвищення ефективності та надійності функціонування житлово-комунального господарства, задоволення потреб населення у наданні житлово-комунальних послуг належної якості, що відповідає вимогам державних стандартів, з одночасним зниженням нераціональних витрат, забезпечення реалізації державної політики визначеної у сфері житлово-комунального господарства.

2. Склад проблем та напрямки їх вирішення

У житлово-комунальному господарстві міста є багато проблем, що потребують негайного вирішення. Якщо не вжити своєчасних заходів щодо їх вирішення, можливе погіршення стану основних фондів підприємства, збільшення витрат енергоресурсів, обсягів капітальних і поточних ремонтів, а внаслідок цього - зростання собівартості послуг, спад прибутковості підприємства, зниження якості житлово-комунальних послуг, збільшення видатків з місцевого бюджету.

Водопровідно-каналізаційне господарство

Вода подається споживачам цілодобово через розгалужену систему водоводів, вуличних та дворових мереж, більшість з них перебуває у ветхому стані. Зношеність труб є причиною погіршення якості води, перебоїв у водопостачанні на період ліквідації аварій.

На балансі КП «Новомиргородські муніципальні інженерні мережі» перебуває система водопостачання протяжністю 62,7 кілометрів, яка складається з трубопроводів різного діаметру матеріалу та віку, зношеність мережі водопостачання становить 90%.

Каналізаційне господарство становить собою мережу з 36 кілометрів труб різного діаметру, напірних та самотічних колекторів, 5 КНС першого, другого та третього підйому, зношеність становить 78%.

Вже зараз вимагають капітального ремонту та реконструкцій 1,6 км водопровідних мереж труби діаметром 90мм ступінь зносу яких становить 90% і 2,08 км мереж водовідведення, труби діаметром 200мм ступінь зносу яких складає більше ніж 85%.

Для надійного забезпечення відведення стоків із центральної частини міста вимагає негайної реконструкції напірний колектор.

Щорічно на цих мережах відбувається приблизно сотні витоків на водопроводах та 50 засмічень каналізації.

Для виходу з ситуації, що склалася, вже зараз необхідно виконувати заміну близько 3,5 км мереж на рік, для чого потрібно виділення цільового фінансування цих робіт із бюджету міста.

Технічне переоснащення підприємств галузі

Враховуючи важливість стабільного функціонування житлово-комунального господарства, його вплив на соціальну сферу міста, галузь потребує кардинального технічного переоснащення.

Недостатня кількість спеціальної техніки та знос наявної техніки на комунального підприємства (від 70 до 100 відсотків) не дозволяє повною мірою якісно і своєчасно проводити роботи з утримання в належному стані житлового фонду, особливо це стосується ремонтної техніки. Наявна техніка відпрацювала від 15 до 30 років.

Технічне переоснащення та модернізація у житлово-комунальному господарстві підвищить ефективність та надійність функціонування галузі, забезпечить її сталий розвиток для задоволення потреб населення і господарського комплексу в житлово-комунальних послугах відповідно до встановлених нормативів і національних стандартів.

Для вирішення накопичених проблем галузі необхідні кошти бюджету, а також залучення інвестицій на реалізацію програм по енергозбереженню та формуванню ринку житлово-комунальних послуг.

З метою стимулювання економії комунальних послуг необхідно здійснити заходи щодо впровадження в будинках засобів обліку та регулювання споживання комунальних послуг, в тому числі засобами будинкового обліку споживання води із залученням бюджетних коштів, а також коштів підприємств.

Основні завдання і заходи Програми:

- проведення реконструкції, капітального ремонту та модернізації систем водопостачання та водовідведення;
- підвищення якості житлово-комунальних послуг;
- активізація діяльності діючих ОСББ, сприяння створенню нових;
- зменшення технологічних витрат та втрат ресурсів, впровадження прогресивних технологій.
- співфінансування ОСББ з комплексу ремонтно-будівельних робіт, направлених на поліпшення експлуатаційних показників багатоквартирних будинків житлового фонду;

3. Фінансове забезпечення виконання Програми

Фінансування заходів у сфері житлового-комунального господарства на виконання зазначеної програми здійснюється за рахунок коштів бюджету міста та інших джерел не заборонених законодавством .

Кошториси витрат на реалізацію Програми складаються по мірі потреб та затверджуються на сесіях міської ради.

4. Очікувані результати

Очікувані результати Програми у сфері житлового-комунального господарства у 2019-2021 роках , в тому числі:

- поліпшення якості життя населення в результаті забезпечення їх якісними житлово-комунальними послугами;
 - технічне переоснащення підприємства комунального господарства;
 - створення умов для економії енергоносіїв;
 - економія енергоресурсів через впровадження енергозберігаючих заходів;
 - покращення рівня комфорту проживання мешканців міста.
-



УКРАЇНА
Р І Ш Е Н Н Я

**двадцять восьмої сесії сьомого скликання
Новомиргородської міської ради Кіровоградської області**

від "22" лютого 2019 року

№ 1279

м. Новомиргород

**Про затвердження розпоряджень
Новомиргородського міського голови
прийнятих в міжсесійний період**

Керуючись статтею 26 Закону України «Про місцеве самоврядування в Україні»,

**СЕСІЯ МІСЬКОЇ РАДИ
ВИРІШИЛА:**

1. Затвердити розпорядження Новомиргородського міського голови № 1 від 02 січня 2019 року "Про встановлення надбавки та премії директору міського будинку культури № 1".

2. Затвердити розпорядження Новомиргородського міського голови № 2 від 02 січня 2019 року "Про призначення стипендій міської ради".

3. Затвердити розпорядження Новомиргородського міського голови № 4 від 02 січня 2019 року "Про надання матеріальної допомоги на лікування".

4. Затвердити розпорядження Новомиргородського міського голови № 24 від 15 лютого 2019 року "Про внесення змін до розподілу видатків загального фонду міського бюджету на 2019 рік".

Міський голова



І. Забажан



УКРАЇНА

Р І Ш Е Н Н Я

**двадцять восьмої сесії сьомого скликання Новомиргородської міської ради
Кіровоградської області**

від "22" лютого 2019 року

№ 1280

м. Новомиргород

**Про затвердження рішень
виконавчого комітету
Новомиргородської міської ради**

Керуючись ст.26 Закону України « Про місцеве самоврядування в Україні»,

**СЕСІЯ МІСЬКОЇ РАДИ
ВИРІШИЛА:**

1. Затвердити рішення виконавчого комітету Новомиргородської міської ради № 148 від 20 грудня 2018 року «Про надання Дубініній Н.П. одноразової грошової допомоги на лікування».
2. Затвердити рішення виконавчого комітету Новомиргородської міської ради № 149 від 20 грудня 2018 року «Про надання Коваль Л.Ю. одноразової грошової допомоги на лікування».
3. Затвердити рішення виконавчого комітету Новомиргородської міської ради № 150 від 20 грудня 2018 року «Про надання Крячун Л.М. одноразової грошової допомоги на лікування».
4. Затвердити рішення виконавчого комітету Новомиргородської міської ради № 151 від 20 грудня 2018 року «Про надання Похилюку В.О. одноразової грошової допомоги на лікування ».
5. Затвердити рішення виконавчого комітету Новомиргородської міської ради № 152 від 20 грудня 2018 року «Про надання Чегут О.О. одноразової грошової допомоги на лікування її сина Чегут Н.М. ».

6. Затвердити рішення виконавчого комітету Новомиргородської міської ради № 156 від 20 грудня 2018 року «Про надання Кухаревській С.А. одноразової грошової допомоги на лікування її доньки Михайлюк В.Р.».

7. Затвердити рішення виконавчого комітету Новомиргородської міської ради № 6 від 30 січня 2019 року «Про надання Пишосі М.В. одноразової допомоги на лікування».

8. Затвердити рішення виконавчого комітету Новомиргородської міської ради № 7 від 30 січня 2019 року «Про надання Маржану В.В. одноразової допомоги на лікування».

9. Затвердити рішення виконавчого комітету Новомиргородської міської ради № 8 від 30 січня 2019 року «Про надання Кобець В.Б. одноразової допомоги на лікування».

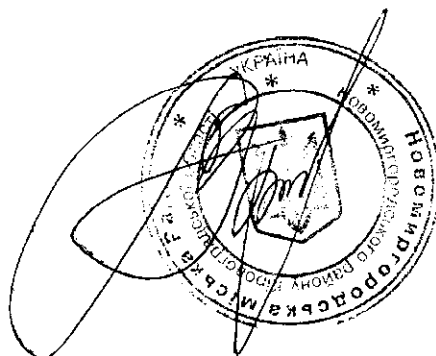
10. Затвердити рішення виконавчого комітету Новомиргородської міської ради № 9 від 30 січня 2019 року «Про надання Василевич О.В. одноразової допомоги на лікування».

11. Затвердити рішення виконавчого комітету Новомиргородської міської ради № 10 від 30 січня 2019 року «Про надання Лихенко О.В. одноразової допомоги на лікування».

12. Затвердити рішення виконавчого комітету Новомиргородської міської ради № 11 від 30 січня 2019 року «Про надання Шпаку Л.В. одноразової допомоги на лікування».

13. Затвердити рішення виконавчого комітету Новомиргородської міської ради № 12 від 30 січня 2019 року «Про надання одноразової грошової допомоги вдовам померлих учасників ліквідації аварії на Чорнобильській АЕС, які проживають на території Новомиргородської міської ради».

Міський голова



І.В. Забажан



УКРАЇНА

РІШЕННЯ

двадцять восьмої сесії сьомого скликання Новомиргородської міської ради
Кіровоградської області

від "22" лютого 2019 року

№ 1281

м. Новомиргород

**Про надання згоди на
прийняття з державної до
комунальної власності
територіальної громади міста
Новомиргород житлового
приміщення за адресою:
м. Новомиргород вулиця
Соборності, 310**

Відповідно до статті 26, статті 60 Закону України "Про місцеве самоврядування в Україні", розглянувши ініціативу Національної поліції України про передачу державного нерухомого майна до комунальної власності,

СЕСІЯ МІСЬКОЇ РАДИ ВИРІШИЛА:

1. Надати згоду на безоплатну передачу із державної власності до комунальної власності територіальної громади міста Новомиргород житлового приміщення, яке розташоване за адресою м. Новомиргород, вулиця Соборності, 310 із зобов'язанням використовувати за цільовим призначенням і не відчужувати у приватну власність.

2. Міському голові після отримання рішення про передачу об'єкта із державної у комунальну власність від органу уповноваженого, управляти державним майном, створити комісію з приймання - передачі до комунальної власності територіальної громади міста Новомиргород даного об'єкту та затвердити акт приймання-передачі.

3. Контроль за виконанням цього рішення покласти на комісію з питань землеустрою, житлово-комунального господарства, розвитку підприємництва, навколишнього середовища та благоустрою.

Міський голова



І. Забажан



УКРАЇНА

Р І Ш Е Н Н Я

двадцять восьмої сесії сьомого скликання Новомиргородської
міської ради Кіровоградської області

№1282

від 22 лютого 2019 року

м. Новомиргород

**Про затвердження Детального
плану території , обмеженої
вул.Лесі Українки, пров. Василя
Стуса та територією гаражного
кооперативу у м. Новомиргороді
Кіровоградської області**

Керуючись п.8 ст.19 Закону України «Про регулювання містобудівної діяльності», п.42 ст.26 Закону України «Про місцеве самоврядування в Україні», відповідно до Наказу Міністерства регіонального розвитку, будівництва та житлово-комунального господарства України № 280 від 16.11.2011 року «Про затвердження Порядку розроблення містобудівної діяльності», відповідно рекомендацій містобудівної ради при виконавчому комітеті Новомиргородської міської ради, враховуючі відсутність зауважень та пропозицій громадськості щодо містобудівної документації в період громадського обговорення,

**СЕСІЯ МІСЬКОЇ РАДИ
ВИРІШИЛА:**

1. Затвердити «Детальний план території, обмеженої вул. Лесі Українки, пров. Василя Стуса та територією гаражного кооперативу в м.Новомиргороді Кіровоградської області», як основу планувальної організації території для подальшого прийняття рішень щодо розташування об'єктів будівництва.
2. Оприлюднити Детальний план території, обмеженої вул. Лесі Українки, пров. Василя Стуса та територією гаражного кооперативу в м.Новомиргороді Кіровоградської області» протягом 10 днів з дня його затвердження.
3. Контроль за виконанням даного рішення покласти на комісію з питань землеустрою, житлово-комунального господарства, розвитку підприємництва, навколишнього середовища та благоустрою.

Міський голова



І.Забажан



УКРАЇНА

Р І Ш Е Н Н Я

двадцять восьмої сесії сьомого скликання Новомиргородської
міської ради Кіровоградської області

№1283

від 22 лютого 2019 року

м. Новомиргород

**Про затвердження Детального
плану території, обмеженої
провул.Ірини Омельчук,
річкою Гептурка, житловим
масивом садибного типу та
землями комунальної власності
Новомиргородської міської ради**


Керуючись п.8 ст.19 Закону України «Про регулювання містобудівної діяльності», п.42 ст.26 Закону України «Про місцеве самоврядування в Україні», відповідно до Наказу Міністерства регіонального розвитку, будівництва та житлово-комунального господарства України № 280 від 16.11.2011 року «Про затвердження Порядку розроблення містобудівної діяльності», відповідно рекомендацій містобудівної ради при виконавчому комітеті Новомиргородської міської ради, враховуючі відсутність зауважень та пропозицій громадськості щодо містобудівної документації в період громадського обговорення,

СЕСІЯ МІСЬКОЇ РАДИ

ВИРІШИЛА:

1. Затвердити «Детальний план території, обмеженої провулком Ірини Омельчук, річкою Гептурка, житловим масивом садибного типу та землями комунальної власності Новомиргородської міської ради», як основу планувальної організації території для подальшого прийняття рішень щодо розміщення об'єктів будівництва, в тому числі для розташування наземної фотоелектричної сонячної електростанції.
2. Оприлюднити Детальний план території, обмеженої провулком Ірини Омельчук, річкою Гептурка, житловим масивом садибного типу та землями комунальної власності Новомиргородської міської ради, протягом 10 днів з дня його затвердження.
3. Контроль за виконанням даного рішення покласти на комісію з питань землеустрою, житлово-комунального господарства, розвитку підприємництва, навколишнього середовища та благоустрою.

Міський голова



І.Забажан



УКРАЇНА

Р І Ш Е Н Н Я

двадцять восьмої сесії сьомого скликання Новомиргородської
міської ради Кіровоградської області

від "22" лютого 2019 року

№ 1284

м. Новомиргород

Про звільнення від батьківської плати за харчування


У відповідності до положень Законів України "Про дошкільну освіту", "Про забезпечення організаційно-правових умов соціального захисту дітей-сиріт та дітей, позбавлених батьківського піклування", Постанови Кабінету Міністрів України від 26.08.2002 N 1243 "Про невідкладні питання діяльності дошкільних та інтернатних навчальних закладів", згідно пункту 2 Порядку встановлення плати для батьків за перебування дітей у комунальних дошкільних навчальних закладах м. Новомиргород, та положень Закону України "Про місцеве самоврядування в Україні",

СЕСІЯ МІСЬКОЇ РАДИ ВИРІШИЛА:

1. Звільнити, з 01 січня 2019 року по 31 грудня 2019 року, громадянку Коровіну Марину Валеріївну від плати за харчування у Новомиргородському дошкільному навчально-виховному комплексі (ясла-садок) "Калинонька" №2 її неповнолітнього сина – Коровіна Максима Михайловича, (01.12.2013 року народження,), як дітини з сім'ї, що отримує допомогу відповідно до Закону України "Про державну соціальну допомогу малозабезпеченим сім'ям", на період перебування на обліку в управлінні соціального захисту населення Новомиргородської РДА.

2. Контроль за виконанням рішення покласти заступника міського голови з фінансово – економічних питань, головного бухгалтера - Кондратенко Л.Б.

Міський голова



І.Забажан



УКРАЇНА

Р І Ш Е Н Н Я

двадцять восьмої сесії сьомого скликання Новомиргородської
міської ради Кіровоградської області

від "22" лютого 2019 року

№ 1285

м. Новомиргород

Про зменшення батьківської плати за харчування

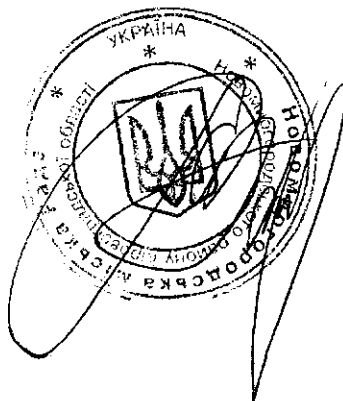
У відповідності до положень Законів України "Про дошкільну освіту", "Про забезпечення організаційно-правових умов соціального захисту дітей-сиріт та дітей, позбавлених батьківського піклування", Постанови Кабінету Міністрів України від 26.08.2002 N 1243 "Про невідкладні питання діяльності дошкільних та інтернатних навчальних закладів", згідно пункту 2 Порядку встановлення плати для батьків за перебування дітей у комунальних дошкільних навчальних закладах м. Новомиргород, та положень Закону України "Про місцеве самоврядування в Україні",

СЕСІЯ МІСЬКОЇ М РАДИ ВИРІШИЛА:

1. Зменшити з 1 лютого 2019 року на 50% громадянці Сторчак Тетяні Анатоліївні плату за харчування у Новомиргородському дошкільному навчально-виховному комплексі (ясла-садок) "Калинонька" корпус № 2 її неповнолітнього сина – Сторчака Станіслава Сергійовича, 01 липня 2016 року народження. () дитини з багатодітної сім'ї (посвідчення , видане УСЗН Новомиргородської РДА 28.09.2016 року), по 31 липня 2019 року.

2. Контроль за виконанням рішення покласти на заступника міського голови з фінансово - економічних питань, головного бухгалтера - Кондратенко Л.Б.

Міський голова



І.Забажан



УКРАЇНА

Р І Ш Е Н Н Я

двадцять восьмої сесії сьомого скликання Новомиргородської міської ради
Кіровоградської області

від "22" лютого 2019 року

№ 1286

м. Новомиргород

**Про внесення змін
до рішення сесії міської ради
від 03 липня 2018 року № 1040**

Розглянувши клопотання дирекції Виробничого підрозділу "Шевченківська дирекція залізничних перевезень" Регіональної філії "Одеська залізниця" АТ "Українська залізниця" про внесення змін до рішення сесії міської ради, враховуючи положення Закону України "Про внесення змін до Податкового кодексу України та деяких інших законодавчих актів України щодо покращення адміністрування та перегляду ставок окремих податків і зборів", керуючись статтею 26 Закону України «Про місцеве самоврядування в Україні,

СЕСІЯ МІСЬКОЇ РАДИ

ВИРІШИЛА:

1. Внести наступні зміни до рішення сесії міської ради від 03 липня 2018 року №1040 "Про встановлення ставок та пільг із сплати земельного податку на 2019 рік на території Новомиргородської міської ради":


в додатку 1 "Ставки земельного податку на території Новомиргородської міської ради" ставки податку за видом цільового призначення земель, по коду "12.01 Для розміщення та експлуатації будівель і споруд залізничного транспорту", викласти в такій редакції:

Вид цільового призначення земель		Ставки податку (відсотків нормативної грошової оцінки)			
		за земельні ділянки, нормативну грошову оцінку яких проведено (незалежно від місцезнаходження) <i>(відсотків нормативної грошової оцінки)</i>		за земельні ділянки за межами населених пунктів, нормативну грошову оцінку яких не проведено <i>(відсотків нормативної грошової оцінки площі ріллі по Кіровоградській області)</i>	
код	найменування	для юридичних осіб	для фізичних осіб	для юридичних осіб	для фізичних осіб
12.01	Для розміщення та експлуатації будівель і споруд залізничного транспорту	2,00	2,00	2,00	2,00

2. Це рішення набирає чинності з дати прийняття.

3. Контроль за виконанням даного рішення покласти на комісію з питань землеустрою, житлово-комунального господарства, розвитку підприємництва, навколишнього середовища та благоустрою.

Міський голова



І. Забажан



УКРАЇНА

РІШЕННЯ

двадцять восьмої сесії сьомого скликання Новомиргородської міської ради
Кіровоградської області

від "22" лютого 2019 року

№ 1287

м. Новомиргород

**Про надання дозволу на розробку
проекту землеустрою щодо відведення
земельної ділянки в оренду
ТОВ "АСТРИДА СОЛАР"**

Розглянувши заяву дирекції товариства з обмеженою відповідальністю "АСТРИДА СОЛАР" про надання дозволу на розробку проекту землеустрою щодо відведення земельної ділянки в оренду, керуючись статтею 26 Закону України "Про місцеве самоврядування в Україні", статтями 12, 36, 93, 123, 124, 134 Земельного кодексу України,

СЕСІЯ МІСЬКОЇ РАДИ

ВИРІШИЛА:

1. Надати товариству з обмеженою відповідальністю "АСТРИДА СОЛАР" дозвіл на розробку проекту землеустрою щодо відведення в оренду, терміном на сорок дев'ять років, земельної ділянки орієнтовною площею 8,1300 га ріллі, для розміщення, будівництва, експлуатації та обслуговування будівель і споруд об'єктів енергогенеруючих підприємств, установ і організацій (Код КВЦПЗ J. 14.01) (під розміщення фотоелектричної сонячної електростанції), за рахунок земель сільськогосподарського призначення, що перебувають у запасі на території Новомиргородської міської ради, Новомиргородського району, Кіровоградської області.

2. Якщо при встановленні меж земельної ділянки будуть виявлені розбіжності в даних земельної ділянки, то фактичний остаточний розмір земельної ділянки буде затверджено сесією міської ради додатково.

3. Контроль за виконанням даного рішення покласти на комісію з питань землеустрою, житлово-комунального господарства, розвитку підприємництва, навколишнього середовища та благоустрою.

Міський голова



І.Забжан



УКРАЇНА

Р І Ш Е Н Н Я

двадцять восьмої сесії сьомого скликання Новомиргородської міської ради
Кіровоградської області

від "22" лютого 2019 року

№ 1288

м. Новомиргород

Про надання дозволу на розробку проекту землеустрою щодо відведення земельної ділянки в оренду ТОВ "ГЕЛІЯ СОЛАР"

Розглянувши клопотання дирекції товариства з обмеженою відповідальністю "ГЕЛІЯ СОЛАР" про надання дозволу на розробку проекту землеустрою щодо відведення земельної ділянки в оренду, керуючись статтею 26 Закону України "Про місцеве самоврядування в Україні", статтями 12, 36, 93, 123, 124, 134 Земельного кодексу України,

СЕСІЯ МІСЬКОЇ РАДИ


ВИРІШИЛА:

1. Надати товариству з обмеженою відповідальністю "ГЕЛІЯ СОЛАР" дозвіл на розробку проекту землеустрою щодо відведення в оренду, терміном на сорок дев'ять років, земельної ділянки орієнтовною площею 7,4000 га ріллі, для розміщення, будівництва, експлуатації та обслуговування будівель і споруд об'єктів енергогенеруючих підприємств, установ і організацій (Код КВЦПЗ J. 14.01) (під розміщення фотоелектричної сонячної електростанції), за рахунок земель сільськогосподарського призначення, що перебувають у запасі на території Новомиргородської міської ради, Новомиргородського району, Кіровоградської області.

2. Якщо при встановленні меж земельної ділянки будуть виявлені розбіжності в даних земельної ділянки, то фактичний остаточний розмір земельної ділянки буде затверджено сесією міської ради додатково.

3. Контроль за виконанням даного рішення покласти на комісію з питань землеустрою, житлово-комунального господарства, розвитку підприємництва, навколишнього середовища та благоустрою.

Міський голова



І.Забажан



УКРАЇНА

Р І Ш Е Н Н Я

двадцять восьмої сесії сьомого скликання Новомиргородської міської ради
Кіровоградської області

від "22" лютого 2019 року

№ 1289

м. Новомиргород

Про надання дозволу на виготовлення технічної документації із землеустрою щодо встановлення (відновлення) меж земельної ділянки в натурі (на місцевості) громадянам Коваленко Ользі Олександрівні та Доломаці Юрію Олександровичу

Розглянувши заяву громадян Коваленко Ольги Олександрівни та Доломаки Юрія Олександровича про надання дозволу на виготовлення технічної документації із землеустрою щодо встановлення (відновлення) меж земельної ділянки в натурі (на місцевості), керуючись статтею 26 Закону України "Про місцеве самоврядування в Україні", статтями 12, 81, 118, 125 Земельного кодексу України,

СЕСІЯ МІСЬКОЇ РАДИ

ВИРІШИЛА:

1. Надати громадянинам Коваленко Ользі Олександрівні, жительці м. Новомиргород (вул. П. Тичини, 24) та Доломаці Юрію Олександровичу, жителю м. Новомиргород (вул. Космонавтів, 16) дозвіл на виготовлення технічної документації із землеустрою щодо встановлення (відновлення) меж земельної ділянки в натурі (на місцевості) загальною площею 0,0558 га забудованих земель під житловою забудовою одно- та двоповерховою, для будівництва та обслуговування жилого будинку, господарських будівель та споруд (присадибна ділянка), яка розташована за адресою: м. Новомиргород, вул. вул. Соборності, 249, Новомиргородського району Кіровоградської області, за рахунок земель житлової та громадської забудови, що перебувають у запасі на території Новомиргородської міської ради (з них Коваленко Ользі Олександрівні 5/6 часток та Доломаці Юрію Олександровичу 1/6 часток).

2. Контроль за виконанням даного рішення покласти на комісію з питань землеустрою, житлово-комунального господарства, розвитку підприємництва, навколишнього середовища та благоустрою.

Міський голова



І.Забажан



УКРАЇНА

Р І Ш Е Н Н Я

двадцять восьмої сесії сьомого скликання Новомиргородської міської ради
Кіровоградської області

від "22" лютого 2019 року

№ 1290

м. Новомиргород

**Про надання дозволу на виготовлення
технічної документації із землеустрою
щодо встановлення (відновлення) меж
земельної ділянки в натурі (на місцевості)
громадянам Юпашевському Ігорю Вячеславовичу та
Лещенко Наталії Володимирівні**

Розглянувши заяву громадян Юпашевського Ігоря Вячеславовича та Лещенко Наталії Володимирівни про надання дозволу на виготовлення технічної документації із землеустрою щодо встановлення (відновлення) меж земельної ділянки в натурі (на місцевості), керуючись статтею 26 Закону України "Про місцеве самоврядування в Україні", статтями 12, 81, 118, 125 Земельного кодексу України,

СЕСІЯ МІСЬКОЇ РАДИ

ВИРІШИЛА:

1. Надати громадянинам Юпашевському Ігорю Вячеславовичу, жителю м. Новомиргород (вул. Перемоги, 10/1) та Лещенко Наталії Володимирівні, жительці м. Новомиргород (вул. Перемоги, 10/1) дозвіл на виготовлення технічної документації із землеустрою щодо встановлення (відновлення) меж земельної ділянки в натурі (на місцевості) загальною площею 0,1000 га забудованих земель під житловою забудовою одно- та двоповерховою, для будівництва та обслуговування жилого будинку, господарських будівель та споруд (присадибна ділянка), яка розташована за адресою: м. Новомиргород, вул. вул. Перемоги, 10/1, Новомиргородського району Кіровоградської області, за рахунок земель житлової та громадської забудови, що перебувають у запасі на території Новомиргородської міської ради (з них Юпашевському Ігорю Вячеславовичу $\frac{1}{2}$ частки та Лещенко Наталії Володимирівні $\frac{1}{2}$ частки).

2. Контроль за виконанням даного рішення покласти на комісію з питань землеустрою, житлово-комунального господарства, розвитку підприємництва, навколишнього середовища та благоустрою.

Міський голова

І. Забажан





УКРАЇНА

Р І Ш Е Н Н Я

двадцять восьмої сесії сьомого скликання Новомиргородської міської ради
Кіровоградської області

від "22" лютого 2019 року

№ 1291

м. Новомиргород

**Про надання дозволу на розробку
проекту землеустрою щодо відведення
земельної ділянки в приватну власність
громадянину Сенченку Олександр Миколайовичу**

Розглянувши заяву громадянина Сенченка Олександра Миколайовича про надання дозволу на розробку проекту землеустрою щодо відведення земельної ділянки в приватну власність, керуючись статтею 26 Закону України «Про місцеве самоврядування в Україні», статтями 12, 81, 118, 121, 125 Земельного кодексу України,


СЕСІЯ МІСЬКОЇ РАДИ

ВИРІШИЛА:

1. Надати громадянину Сенченку Олександр Миколайовичу, жителю м. Новомиргород (вул. Гайова, 59), дозвіл на розробку проекту землеустрою щодо відведення земельної ділянки в приватну власність орієнтовною площею 0,0700 га забудованих земель під житловою забудовою одно- та двоповерховою, для будівництва та обслуговування жилого будинку, господарських будівель та споруд (присадибна ділянка), яка розташована за адресою: м. Новомиргород, вул. Гайова, 61, Новомиргородського району Кіровоградської області, за рахунок земель житлової та громадської забудови, що перебувають у запасі на території Новомиргородської міської ради.

2. Контроль за виконанням даного рішення покласти на комісію з питань землеустрою, житлово-комунального господарства, розвитку підприємництва, навколишнього середовища та благоустрою.

Міський голова



І.Забажан



УКРАЇНА

Р І Ш Е Н Н Я

двадцять восьмої сесії сьомого скликання Новомиргородської міської ради
Кіровоградської області

від "22" лютого 2019 року

№ 1292

м. Новомиргород

**Про надання дозволу на виготовлення
технічної документації із землеустрою
щодо встановлення (відновлення) меж
земельної ділянки в натурі (на місцевості)
громадянці Скидановій Катерині Миколаївні**

Розглянувши заяву громадянки Скиданової Катерини Миколаївни про надання дозволу на виготовлення технічної документації із землеустрою щодо встановлення (відновлення) меж земельної ділянки в натурі (на місцевості), керуючись статтею 26 Закону України "Про місцеве самоврядування в Україні", статтями 12, 81, 118, 125 Земельного кодексу України,

СЕСІЯ МІСЬКОЇ РАДИ

ВИРІШИЛА:

1. Надати громадянці Скидановій Катерині Миколаївні, жительці м. Новомиргород (вул. Заводська, 3) дозвіл на виготовлення технічної документації із землеустрою щодо встановлення (відновлення) меж земельної ділянки в натурі (на місцевості) загальною площею 0,0659 га, га забудованих земель під житловою забудовою одно- та двоповерховою, для будівництва та обслуговування жилого будинку, господарських будівель та споруд (присадибна ділянка), яка розташована за адресою: м. Новомиргород, вул. Нижевигінна, 64, Новомиргородського району Кіровоградської області, за рахунок земель житлової та громадської забудови, що перебувають у запасі на території Новомиргородської міської ради.

2. Контроль за виконанням даного рішення покласти на комісію з питань землеустрою, житлово-комунального господарства, розвитку підприємництва, навколишнього середовища та благоустрою.

Міський голова



І.Забажан



УКРАЇНА

Р І Ш Е Н Н Я

двадцять восьмої сесії сьомого скликання Новомиргородської міської ради
Кіровоградської області

від "22" лютого 2019 року

№ 1293

м. Новомиргород

**Про надання дозволу на виготовлення
технічної документації із землеустрою
щодо встановлення (відновлення) меж
земельної ділянки в натурі (на місцевості)
громадянину Біліченку Роману Олександровичу**

Розглянувши заяву громадянина Біліченка Романа Олександровича про надання дозволу на виготовлення технічної документації із землеустрою щодо встановлення (відновлення) меж земельної ділянки в натурі (на місцевості), керуючись статтею 26 Закону України "Про місцеве самоврядування в Україні", статтями 12, 81, 118, 125 Земельного кодексу України,


СЕСІЯ МІСЬКОЇ РАДИ

ВИРІШИЛА:

1. Надати громадянину Біліченку Роману Олександровичу, жителю с. Степанки Черкаського району Черкаської області (вул. Калініна, 14) дозвіл на виготовлення технічної документації із землеустрою щодо встановлення (відновлення) меж земельної ділянки в натурі (на місцевості) загальною площею 0,0500 га, забудованих земель під житловою забудовою одно- та двоповерховою, для будівництва та обслуговування жилого будинку, господарських будівель та споруд (присадибна ділянка), яка розташована за адресою: м. Новомиргород, вул. Кузнечна, 38, Новомиргородського району Кіровоградської області, за рахунок земель житлової та громадської забудови, що перебувають у запасі на території Новомиргородської міської ради.

2. Контроль за виконанням даного рішення покласти на комісію з питань землеустрою, житлово-комунального господарства, розвитку підприємництва, навколишнього середовища та благоустрою.

Міський голова



І. Забажан



УКРАЇНА

Р І Ш Е Н Н Я

двадцять восьмої сесії сьомого скликання Новомиргородської міської ради
Кіровоградської області

від "22" лютого 2019 року

№ 1294

м. Новомиргород

**Про надання дозволу на виготовлення
технічної документації із землеустрою
щодо встановлення (відновлення) меж
земельної ділянки в натурі (на місцевості)
громадянці Бадяновій Тетяні Василівні**

Розглянувши заяву громадянки Бадянової Тетяни Василівни про надання дозволу на виготовлення технічної документації із землеустрою щодо встановлення (відновлення) меж земельної ділянки в натурі (на місцевості), керуючись статтею 26 Закону України "Про місцеве самоврядування в Україні", статтями 12, 81, 118, 125 Земельного кодексу України,


СЕСІЯ МІСЬКОЇ РАДИ

ВИРІШИЛА:

1. Надати громадянці Бадяновій Тетяні Василівні, жительці м. Новомиргород (вул. Матросова, 49) дозвіл на виготовлення технічної документації із землеустрою щодо встановлення (відновлення) меж земельної ділянки в натурі (на місцевості) загальною площею 0,1000 га, га забудованих земель під житловою забудовою одно- та двоповерховою, для будівництва та обслуговування жилого будинку, господарських будівель та споруд (присадибна ділянка), яка розташована за адресою: м. Новомиргород, вул. Матросова, 38, Новомиргородського району Кіровоградської області, за рахунок земель житлової та громадської забудови, що перебувають у запасі на території Новомиргородської міської ради.

2. Контроль за виконанням даного рішення покласти на комісію з питань землеустрою, житлово-комунального господарства, розвитку підприємництва, навколишнього середовища та благоустрою.

Міський голова



І.Забажан



УКРАЇНА

Р І Ш Е Н Н Я

двадцять восьмої сесії сьомого скликання Новомиргородської міської ради
Кіровоградської області

від "22" лютого 2019 року

№ 1295

м. Новомиргород

**Про надання дозволу на виготовлення
технічної документації із землеустрою
щодо встановлення (відновлення) меж
земельної ділянки в натурі (на місцевості)
громадянці Подвязній Ніні Гнатівні**

Розглянувши заяву громадянки Подвязної Ніни Гнатівни про надання дозволу на виготовлення технічної документації із землеустрою щодо встановлення (відновлення) меж земельної ділянки в натурі (на місцевості), керуючись статтею 26 Закону України "Про місцеве самоврядування в Україні", статтями 12, 81, 118, 125 Земельного кодексу України,

СЕСІЯ МІСЬКОЇ РАДИ

ВИРІШИЛА:

1. Надати громадянці Подвязній Ніні Гнатівні, жительці м. Новомиргород (вул. Соборності, 94) дозвіл на виготовлення технічної документації із землеустрою щодо встановлення (відновлення) меж земельної ділянки в натурі (на місцевості) загальною площею 0,1000 га, га забудованих земель під житловою забудовою одно- та двоповерховою, для будівництва та обслуговування жилого будинку, господарських будівель та споруд (присадибна ділянка), яка розташована за адресою: м. Новомиргород, пров. Михайла Тургелі, 31, Новомиргородського району Кіровоградської області, за рахунок земель житлової та громадської забудови, що перебувають у запасі на території Новомиргородської міської ради.

2. Контроль за виконанням даного рішення покласти на комісію з питань землеустрою, житлово-комунального господарства, розвитку підприємництва, навколишнього середовища та благоустрою.

Міський голова



І. Забажан



УКРАЇНА

Р І Ш Е Н Н Я

двадцять восьмої сесії сьомого скликання Новомиргородської міської ради
Кіровоградської області

від "22" лютого 2019 року

№ 1296

м. Новомиргород

**Про надання дозволу на виготовлення
технічної документації із землеустрою
щодо встановлення (відновлення) меж
земельної ділянки в натурі (на місцевості)
громадянці Чуйковій Любові Іванівні**

Розглянувши заяву громадянки Чуйкової Любові Іванівни про надання дозволу на виготовлення технічної документації із землеустрою щодо встановлення (відновлення) меж земельної ділянки в натурі (на місцевості), керуючись статтею 26 Закону України "Про місцеве самоврядування в Україні", статтями 12, 81, 118, 125 Земельного кодексу України,

СЕСІЯ МІСЬКОЇ РАДИ

ВИРІШИЛА:

1. Надати громадянці Чуйковій Любові Іванівні, жительці м. Новомиргород (пров. Черняхівського, 8) дозвіл на виготовлення технічної документації із землеустрою щодо встановлення (відновлення) меж земельної ділянки в натурі (на місцевості) загальною площею 0,1000 га, га забудованих земель під житловою забудовою одно- та двоповерховою, для будівництва та обслуговування жилого будинку, господарських будівель та споруд (присадибна ділянка), яка розташована за адресою: м. Новомиргород, пров. Черняхівського, 8, Новомиргородського району Кіровоградської області, за рахунок земель житлової та громадської забудови, що перебувають у запасі на території Новомиргородської міської ради.

2. Контроль за виконанням даного рішення покласти на комісію з питань землеустрою, житлово-комунального господарства, розвитку підприємництва, навколишнього середовища та благоустрою.

Міський голова



І. Забажан



УКРАЇНА

Р І Ш Е Н Н Я

двадцять восьмої сесії сьомого скликання Новомиргородської міської ради
Кіровоградської області

від "22" лютого 2019 року

№ 1297

м. Новомиргород

**Про надання дозволу на виготовлення
технічної документації із землеустрою
щодо встановлення (відновлення) меж
земельної ділянки в натурі (на місцевості)
громадянину Прокопенку Миколі Кузьмовичу**

Розглянувши заяву громадянина Прокопенка Миколи Кузьмовича про надання дозволу на виготовлення технічної документації із землеустрою щодо встановлення (відновлення) меж земельної ділянки в натурі (на місцевості), керуючись статтею 26 Закону України "Про місцеве самоврядування в Україні", статтями 12, 81, 118, 125 Земельного кодексу України,


СЕСІЯ МІСЬКОЇ РАДИ

ВИРІШИЛА:

1. Надати громадянину Прокопенку Миколі Кузьмовичу, жителю м. Новомиргород (пров. Михайла Тургелі, 4) дозвіл на виготовлення технічної документації із землеустрою щодо встановлення (відновлення) меж земельної ділянки в натурі (на місцевості) загальною площею 0,1000 га, забудованих земель під житловою забудовою одно- та двоповерховою, для будівництва та обслуговування жилого будинку, господарських будівель та споруд (присадибна ділянка), яка розташована за адресою: м. Новомиргород, пров. Михайла Тургелі, 4, Новомиргородського району Кіровоградської області, за рахунок земель житлової та громадської забудови, що перебувають у запасі на території Новомиргородської міської ради.

2. Контроль за виконанням даного рішення покласти на комісію з питань землеустрою, житлово-комунального господарства, розвитку підприємництва, навколишнього середовища та благоустрою.

Міський голова



І.Забжан



УКРАЇНА

Р І Ш Е Н Н Я

двадцять восьмої сесії сьомого скликання Новомиргородської міської ради
Кіровоградської області

від "22" лютого 2019 року

№ 1298

м. Новомиргород

**Про надання дозволу на виготовлення
технічної документації із землеустрою
щодо встановлення (відновлення) меж
земельної ділянки в натурі (на місцевості)
громадянину Луньову Віктору Івановичу**

Розглянувши заяву громадянина Луньова Віктора Івановича про надання дозволу на виготовлення технічної документації із землеустрою щодо встановлення (відновлення) меж земельної ділянки в натурі (на місцевості), керуючись статтею 26 Закону України "Про місцеве самоврядування в Україні", статтями 12, 81, 118, 125 Земельного кодексу України,

СЕСІЯ МІСЬКОЇ РАДИ

ВИРІШИЛА:

1. Надати громадянину Луньову Віктору Івановичу, жителю м. Олександрія Кіровоградської області (просп. Соборний, 132 кв. 12) дозвіл на виготовлення технічної документації із землеустрою щодо встановлення (відновлення) меж земельної ділянки в натурі (на місцевості) загальною площею 0,0701 га, забудованих земель під житловою забудовою одно- та двоповерховою, для будівництва та обслуговування жилого будинку, господарських будівель та споруд (присадибна ділянка), яка розташована за адресою: м. Новомиргород, вул. Шевченка, 61, Новомиргородського району Кіровоградської області, за рахунок земель житлової та громадської забудови, що перебувають у запасі на території Новомиргородської міської ради.

2. Контроль за виконанням даного рішення покласти на комісію з питань землеустрою, житлово-комунального господарства, розвитку підприємництва, навколишнього середовища та благоустрою.

Міський голова



І. Забажан



УКРАЇНА

Р І Ш Е Н Н Я

двадцять восьмої сесії сьомого скликання Новомиргородської міської ради
Кіровоградської області

від "22" лютого 2019 року

№ 1299

м. Новомиргород

**Про надання дозволу на виготовлення
технічної документації із землеустрою
щодо встановлення (відновлення) меж
земельної ділянки в натурі (на місцевості)
громадянину Путнікову Вячеславу Анатолійовичу**

Розглянувши заяву громадянина Путнікова Вячеслава Анатолійовича про надання дозволу на виготовлення технічної документації із землеустрою щодо встановлення (відновлення) меж земельної ділянки в натурі (на місцевості), керуючись статтею 26 Закону України "Про місцеве самоврядування в Україні", статтями 12, 81, 118, 125 Земельного кодексу України,

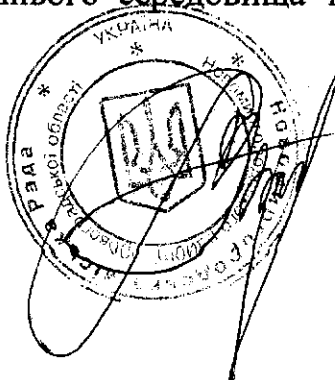
СЕСІЯ МІСЬКОЇ РАДИ

ВИРІШИЛА:

1. Надати громадянину Путнікову Вячеславу Анатолійовичу, жителю м. Новомиргород (вул. Зоряна, 66) дозвіл на виготовлення технічної документації із землеустрою щодо встановлення (відновлення) меж земельної ділянки в натурі (на місцевості) загальною площею 0,10 га, забудованих земель під житловою забудовою одно- та двоповерховою, для будівництва та обслуговування жилого будинку, господарських будівель та споруд (присадибна ділянка), яка розташована за адресою: м. Новомиргород, вул. Зоряна, 66, Новомиргородського району Кіровоградської області, за рахунок земель житлової та громадської забудови, що перебувають у запасі на території Новомиргородської міської ради.

2. Контроль за виконанням даного рішення покласти на комісію з питань землеустрою, житлово-комунального господарства, розвитку підприємництва, навколишнього середовища та благоустрою.

Міський голова



І. Забажан



УКРАЇНА

Р І Ш Е Н Н Я

двадцять восьмої сесії сьомого скликання Новомиргородської міської ради
Кіровоградської області

від "22" лютого 2019 року

№ 1300

м. Новомиргород

**Про надання дозволу на виготовлення
технічної документації із землеустрою
щодо встановлення (відновлення) меж
земельної ділянки в натурі (на місцевості)
громадянці Таран Вірі Пилипівні**

Розглянувши заяву громадянки Таран Віри Пилипівни про надання дозволу на виготовлення технічної документації із землеустрою щодо встановлення (відновлення) меж земельної ділянки в натурі (на місцевості), керуючись статтею 26 Закону України "Про місцеве самоврядування в Україні", статтями 12, 81, 118, 125 Земельного кодексу України,

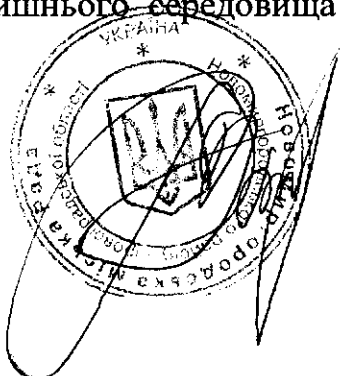
СЕСІЯ МІСЬКОЇ РАДИ

ВИРІШИЛА:

1. Надати громадянці Таран Вірі Пилипівні, жительці м. Новомиргород (пров. Волкова, 10) дозвіл на виготовлення технічної документації із землеустрою щодо встановлення (відновлення) меж земельної ділянки в натурі (на місцевості) загальною площею 0,1000 га, га забудованих земель під житловою забудовою одно- та двоповерховою, для будівництва та обслуговування жилого будинку, господарських будівель та споруд (присадибна ділянка), яка розташована за адресою: м. Новомиргород, пров. Волкова, 10, Новомиргородського району Кіровоградської області, за рахунок земель житлової та громадської забудови, що перебувають у запасі на території Новомиргородської міської ради.

2. Контроль за виконанням даного рішення покласти на комісію з питань землеустрою, житлово-комунального господарства, розвитку підприємництва, навколишнього середовища та благоустрою.

Міський голова



І. Забажан



УКРАЇНА

Р І Ш Е Н Н Я

двадцять восьмої сесії сьомого скликання Новомиргородської міської ради
Кіровоградської області

від "22" лютого 2019 року

№ 1301

м. Новомиргород

**Про надання дозволу на виготовлення
технічної документації із землеустрою
щодо встановлення (відновлення) меж
земельної ділянки в натурі (на місцевості)
громадянину Лопатинському Олексію Григоровичу**

Розглянувши заяву громадянина Лопатинського Олексія Григоровича про надання дозволу на виготовлення технічної документації із землеустрою щодо встановлення (відновлення) меж земельної ділянки в натурі (на місцевості), керуючись статтею 26 Закону України "Про місцеве самоврядування в Україні", статтями 12, 81, 118, 125 Земельного кодексу України,

СЕСІЯ МІСЬКОЇ РАДИ

ВИРІШИЛА:

1. Надати громадянину Лопатинському Олексію Григоровичу, жителю с. Рубаний Міст Новомиргородського району (пров. Набережний, 10) дозвіл на виготовлення технічної документації із землеустрою щодо встановлення (відновлення) меж земельної ділянки в натурі (на місцевості) загальною площею 0,10 га, забудованих земель під житловою забудовою одно- та двоповерховою, для будівництва та обслуговування жилого будинку, господарських будівель та споруд (присадибна ділянка), яка розташована за адресою: м. Новомиргород, вул. Златопільська, 22/30, Новомиргородського району Кіровоградської області, за рахунок земель житлової та громадської забудови, що перебувають у запасі на території Новомиргородської міської ради.

2. Контроль за виконанням даного рішення покласти на комісію з питань землеустрою, житлово-комунального господарства, розвитку підприємництва, навколишнього середовища та благоустрою.

Міський голова



І.Забажан



УКРАЇНА

Р І Ш Е Н Н Я

двадцять восьмої сесії сьомого скликання Новомиргородської міської ради
Кіровоградської області

від "22" лютого 2019 року

№ 1302

м. Новомиргород

**Про надання дозволу на виготовлення
технічної документації із землеустрою
щодо встановлення (відновлення) меж
земельних ділянок в натурі (на місцевості)
громадянці Сенченко Любові Анатоліївни**

Розглянувши заяву громадянки Сенченко Любові Анатоліївни про надання дозволу на виготовлення технічної документації із землеустрою щодо встановлення (відновлення) меж земельної ділянки в натурі (на місцевості), керуючись статтею 26 Закону України "Про місцеве самоврядування в Україні", статтями 12, 81, 118, 125 Земельного кодексу України,

СЕСІЯ МІСЬКОЇ РАДИ ВИРІШИЛА:

1. Надати громадянці Сенченко Любові Анатоліївни, жительці м. Новомиргород (вул. Гайова, 40) дозвіл на виготовлення технічної документації із землеустрою щодо встановлення (відновлення) меж земельної ділянки в натурі (на місцевості) загальною площею 0,0643 га, забудованих земель під житловою забудовою одно- та двоповерховою, для будівництва та обслуговування жилого будинку, господарських будівель та споруд (присадибна ділянка), яка розташована за адресою: м. Новомиргород, вул. Гайова, 40, Новомиргородського району Кіровоградської області, за рахунок земель житлової та громадської забудови, що перебувають у запасі на території Новомиргородської міської ради.

2. Надати громадянці Сенченко Любові Анатоліївни, жительці м. Новомиргород (вул. Гайова, 40) дозвіл на виготовлення технічної документації із землеустрою щодо встановлення (відновлення) меж земельної ділянки в натурі (на місцевості) загальною площею 0,0620 га, забудованих земель під житловою забудовою одно- та двоповерховою, для будівництва та обслуговування жилого будинку, господарських будівель та споруд (присадибна ділянка), яка розташована за адресою: м. Новомиргород, вул. Гайова, 59, Новомиргородського району Кіровоградської області, за рахунок земель житлової та громадської забудови, що перебувають у запасі на території Новомиргородської міської ради.

3. Контроль за виконанням даного рішення покласти на комісію з питань землеустрою, житлово-комунального господарства, розвитку підприємництва, навколишнього середовища та благоустрою.

Міський голова

І. Забажан



УКРАЇНА

Р І Ш Е Н Н Я

двадцять восьмої сесії сьомого скликання Новомиргородської міської ради
Кіровоградської області

від "22" лютого 2019 року

№ 1303

м. Новомиргород

**Про надання дозволу на виготовлення
технічної документації із землеустрою
щодо встановлення (відновлення) меж
земельної ділянки в натурі (на місцевості)
громадянину Ковтуну Миколі Семеновичу**

Розглянувши заяву громадянина Ковтуна Миколи Семеновича про надання дозволу на виготовлення технічної документації із землеустрою щодо встановлення (відновлення) меж земельної ділянки в натурі (на місцевості), керуючись статтею 26 Закону України "Про місцеве самоврядування в Україні", статтями 12, 81, 118, 125 Земельного кодексу України,


СЕСІЯ МІСЬКОЇ РАДИ

ВИРІШИЛА:

1. Надати громадянину Ковтуну Миколі Семеновичу, жителю м. Новомиргород (вул. Холодноярська, 7) дозвіл на виготовлення технічної документації із землеустрою щодо встановлення (відновлення) меж земельної ділянки в натурі (на місцевості) загальною площею 0,1000 га, забудованих земель під житловою забудовою одно- та двоповерховою, для будівництва та обслуговування жилого будинку, господарських будівель та споруд (присадибна ділянка), яка розташована за адресою: м. Новомиргород, вул. Холодноярська, 7, Новомиргородського району Кіровоградської області, за рахунок земель житлової та громадської забудови, що перебувають у запасі на території Новомиргородської міської ради.

2. Контроль за виконанням даного рішення покласти на комісію з питань землеустрою, житлово-комунального господарства, розвитку підприємництва, навколишнього середовища та благоустрою.

Міський голова



І.Забажан



УКРАЇНА

Р І Ш Е Н Н Я

двадцять восьмої сесії сьомого скликання Новомиргородської міської ради
Кіровоградської області

від "22" лютого 2019 року

№ 1304

м. Новомиргород

**Про надання дозволу на виготовлення
технічної документації із землеустрою
щодо встановлення (відновлення) меж
земельної ділянки в натурі (на місцевості)
громадянці Нецькій Галині Порфирівні**

Розглянувши заяву громадянки Нецької Галини Порфирівни про надання дозволу на виготовлення технічної документації із землеустрою щодо встановлення (відновлення) меж земельної ділянки в натурі (на місцевості), керуючись статтею 26 Закону України "Про місцеве самоврядування в Україні", статтями 12, 81, 118, 125 Земельного кодексу України,

СЕСІЯ МІСЬКОЇ РАДИ

ВИРІШИЛА:

1. Надати громадянці Нецькій Галині Порфирівні, жительці м. Новомиргород (вул. Коцюбинського, 13) дозвіл на виготовлення технічної документації із землеустрою щодо встановлення (відновлення) меж земельної ділянки в натурі (на місцевості) загальною площею 0,1000 га, забудованих земель під житловою забудовою одно- та двоповерховою, для будівництва та обслуговування жилого будинку, господарських будівель та споруд (присадибна ділянка), яка розташована за адресою: м. Новомиргород, пров. Коцюбинського, 3, Новомиргородського району Кіровоградської області, за рахунок земель житлової та громадської забудови, що перебувають у запасі на території Новомиргородської міської ради.

2. Контроль за виконанням даного рішення покласти на комісію з питань землеустрою, житлово-комунального господарства, розвитку підприємництва, навколишнього середовища та благоустрою.

Міський голова



І. Забажан



УКРАЇНА

Р І Ш Е Н Н Я

двадцять восьмої сесії сьомого скликання Новомиргородської міської ради
Кіровоградської області

від "22" лютого 2019 року

№ 1305

м. Новомиргород

**Про надання дозволу на виготовлення
технічної документації із землеустрою
щодо встановлення (відновлення) меж
земельної ділянки в натурі (на місцевості)
громадянину Глущенко Роману Івановичу**

Розглянувши заяву громадянина Глущенко Романа Івановича про надання дозволу на виготовлення технічної документації із землеустрою щодо встановлення (відновлення) меж земельної ділянки в натурі (на місцевості), керуючись статтею 26 Закону України "Про місцеве самоврядування в Україні", статтями 12, 81, 118, 125 Земельного кодексу України,

СЕСІЯ МІСЬКОЇ РАДИ

ВИРІШИЛА:

1. Надати громадянину Глущенко Роману Івановичу, жителю м. Новомиргород (вул. Хутірська, 52) дозвіл на виготовлення технічної документації із землеустрою щодо встановлення (відновлення) меж земельної ділянки в натурі (на місцевості) загальною площею 0,0624 га, забудованих земель під житловою забудовою одно- та двоповерховою, для будівництва та обслуговування жилого будинку, господарських будівель та споруд (присадибна ділянка), яка розташована за адресою: м. Новомиргород, вул. Хутірська, 52, Новомиргородського району Кіровоградської області, за рахунок земель житлової та громадської забудови, що перебувають у запасі на території Новомиргородської міської ради.

2. Контроль за виконанням даного рішення покласти на комісію з питань землеустрою, житлово-комунального господарства, розвитку підприємництва, навколишнього середовища та благоустрою.

Міський голова



І. Забажан



УКРАЇНА

Р І Ш Е Н Н Я

двадцять восьмої сесії сьомого скликання Новомиргородської міської ради
Кіровоградської області

від "22" лютого 2019 року

№ 1306

м. Новомиргород

**Про надання дозволу на виготовлення
технічної документації із землеустрою
щодо встановлення (відновлення) меж
земельної ділянки в натурі (на місцевості)
громадянину Шкуренку Василю Володимировичу**

Розглянувши заяву громадянина Шкуренка Василя Володимировича про надання дозволу на виготовлення технічної документації із землеустрою щодо встановлення (відновлення) меж земельної ділянки в натурі (на місцевості), керуючись статтею 26 Закону України "Про місцеве самоврядування в Україні", статтями 12, 81, 118, 125 Земельного кодексу України,


СЕСІЯ МІСЬКОЇ РАДИ

ВИРІШИЛА:

1. Надати громадянину Шкуренку Василю Володимировичу, жителю м. Новомиргород (вул. Херсонська, 24) дозвіл на виготовлення технічної документації із землеустрою щодо встановлення (відновлення) меж земельної ділянки в натурі (на місцевості) загальною площею 0,0600 га, га забудованих земель під житловою забудовою одно- та двоповерховою, для будівництва та обслуговування жилого будинку, господарських будівель та споруд (присадибна ділянка), яка розташована за адресою: м. Новомиргород, вул. Херсонська, 24, Новомиргородського району Кіровоградської області, за рахунок земель житлової та громадської забудови, що перебувають у запасі на території Новомиргородської міської ради.

2. Контроль за виконанням даного рішення покласти на комісію з питань землеустрою, житлово-комунального господарства, розвитку підприємництва, навколишнього середовища та благоустрою.

Міський голова



І. Забажан



УКРАЇНА

Р І Ш Е Н Н Я

двадцять восьмої сесії сьомого скликання Новомиргородської міської ради
Кіровоградської області

від "22" лютого 2019 року

№ 1307

м. Новомиргород

**Про надання дозволу на виготовлення
технічної документації із землеустрою
щодо встановлення (відновлення) меж
земельної ділянки в натурі (на місцевості)
громадянці Жеребенко Наталії Василівні**

Розглянувши заяву громадянки Жеребенко Наталії Василівни про надання дозволу на виготовлення технічної документації із землеустрою щодо встановлення (відновлення) меж земельної ділянки в натурі (на місцевості), керуючись статтею 26 Закону України "Про місцеве самоврядування в Україні", статтями 12, 81, 118, 125 Земельного кодексу України,

СЕСІЯ МІСЬКОЇ РАДИ

ВИРІШИЛА:

1. Надати громадянці Жеребенко Наталії Василівні, жительці м. Новомиргород (вул. Білоглинська, 69а) дозвіл на виготовлення технічної документації із землеустрою щодо встановлення (відновлення) меж земельної ділянки в натурі (на місцевості) загальною площею 0,0725 га, га забудованих земель під житловою забудовою одно- та двоповерховою, для будівництва та обслуговування жилого будинку, господарських будівель та споруд (присадибна ділянка), яка розташована за адресою: м. Новомиргород, вул. Білоглинська, 69а, Новомиргородського району Кіровоградської області, за рахунок земель житлової та громадської забудови, що перебувають у запасі на території Новомиргородської міської ради.

2. Контроль за виконанням даного рішення покласти на комісію з питань землеустрою, житлово-комунального господарства, розвитку підприємництва, навколишнього середовища та благоустрою.

Міський голова



І. Забажан



УКРАЇНА
Р І Ш Е Н Н Я

**двадцять восьмої сесії сьомого скликання Новомиргородської міської ради
Кіровоградської області**

від "22" лютого 2019 року

№ 1308

м. Новомиргород

**Про затвердження технічної
документації по нормативній грошовій
оцінці земельної ділянки площею 12,6641 га,
кадастровий номер: 3523810100:02:001:9021**

Розглянувши клопотання дирекції ТОВ ВКФ "Велта" щодо затвердження технічної документації по нормативній грошовій оцінці земельної ділянки, керуючись частиною 1 статті 23 Закону України "Про оцінку земель", статтею 26 Закону України "Про місцеве самоврядування в Україні", враховуючи позитивний висновок державної експертизи землепорядної документації від 20 грудня 2018 року №2667

СЕСІЯ МІСЬКОЇ РАДИ

ВИРІШИЛА:

1. Затвердити технічну документацію по нормативній грошовій оцінці земельної ділянки площею 12,6641 га (кадастровий номер: 3523810100:02:001:9021), що надана в оренду товариству з обмеженою відповідальністю виробничо – комерційній фірмі "Велта" для будівництва об'єктів інженерної та транспортної інфраструктури (залізнична колія та інженерні споруди для її обслуговування), розташованої за адресою: Кіровоградська область, Новомиргородський район, Новомиргородська міська рада (за межами населених пунктів), розроблену товариством з обмеженою відповідальністю "ГРАНД-ІНФОРМ", з визначеною нормативною грошовою оцінкою, яка становить 17133958,0 грн. Нормативна грошова оцінка 1 кв. м. складає 135,30 грн.

2. Контроль за виконанням даного рішення покласти на комісію з питань землеустрою, житлово-комунального господарства, розвитку підприємництва, навколишнього середовища та благоустрою.

Міський голова



І.Забажан



УКРАЇНА

Р І Ш Е Н Н Я

двадцять восьмої сесії сьомого скликання Новомиргородської міської ради
Кіровоградської області

від "22" лютого 2019 року

№ 1309

м. Новомиргород

**Про надання дозволу на розробку
проекту землеустрою щодо відведення
земельної ділянки в приватну власність
громадянину Білопольському Валентину Миколайовичу**

Розглянувши заяву громадянина Білопольського Валентина Миколайовича про надання дозволу на розробку проекту землеустрою щодо відведення земельної ділянки в приватну власність, керуючись статтею 26 Закону України «Про місцеве самоврядування в Україні», статтями 12, 81, 118, 121, 125 Земельного кодексу України,

**СЕСІЯ МІСЬКОЇ РАДИ
ВИРІШИЛА:**

1. Надати громадянину Білопольському Валентину Миколайовичу, жителю м. Новомиргород (вул. Макаренка, 13), дозвіл на розробку проекту землеустрою щодо відведення земельних ділянок в приватну власність орієнтовною загальною площею 0,1640 га, в тому числі:


- 0,1000 га забудованих земель під житловою забудовою одно- та двоповерховою, для будівництва та обслуговування жилого будинку, господарських будівель та споруд (присадибна ділянка), яка розташована за адресою: м. Новомиргород, вул. Макаренка, 13, Новомиргородського району Кіровоградської області, за рахунок земель житлової та громадської забудови, що перебувають у запасі на території Новомиргородської міської ради;

- 0,0640 га ріллі, для індивідуального садівництва, яка розташована за адресою: м. Новомиргород, Макаренка, 13, Новомиргородського району, Кіровоградської області, за рахунок земель сільськогосподарського призначення, що перебувають у запасі на території Новомиргородської міської ради.

2. Якщо при встановленні меж земельної ділянки будуть виявлені розбіжності в даних земельної ділянки, то фактичний остаточний розмір земельної ділянки буде затверджено сесією міської ради додатково.

3. Контроль за виконанням даного рішення покласти на комісію з питань землеустрою, житлово-комунального господарства, розвитку підприємництва, навколишнього середовища та благоустрою.

Міський голова



І.Забажан



УКРАЇНА

РІШЕННЯ

двадцять восьмої сесії сьомого скликання Новомиргородської міської ради
Кіровоградської області

від "22" лютого 2019 року

№ 1310

м. Новомиргород

Про надання дозволу на розробку проекту землеустрою щодо відведення земельної ділянки в приватну власність громадянці Непомящій Ірині Олександрівні

Розглянувши заяву громадянки Непомящій Ірині Олександрівні про надання дозволу на розробку проекту землеустрою щодо відведення земельної ділянки в приватну власність, керуючись статтею 26 Закону України «Про місцеве самоврядування в Україні», статтями 12, 81, 118, 121, 125 Земельного кодексу України,

СЕСІЯ МІСЬКОЇ РАДИ

ВИРІШИЛА:

1. Надати громадянці Непомящій Ірині Олександрівні, жительці м. Новомиргород (вул. Дудченка, 42/28), дозвіл на розробку проекту землеустрою щодо відведення земельної ділянки в приватну власність орієнтовною площею 0,1000 га забудованих земель під житловою забудовою одно- та двоповерховою, для будівництва та обслуговування жилого будинку, господарських будівель та споруд (присадибна ділянка), яка розташована за адресою: м. Новомиргород, вул. Дудченка, 40, Новомиргородського району Кіровоградської області, за рахунок земель житлової та громадської забудови, що перебувають у запасі на території Новомиргородської міської ради.

2. Якщо при встановленні меж земельної ділянки будуть виявлені розбіжності в даних земельної ділянки, то фактичний остаточний розмір земельної ділянки буде затверджено сесією міської ради додатково.

3. Контроль за виконанням даного рішення покласти на комісію з питань землеустрою, житлово-комунального господарства, розвитку підприємництва, навколишнього середовища та благоустрою.

Міський голова



І. Забажан



УКРАЇНА

Р І Ш Е Н Н Я

двадцять восьмої сесії сьомого скликання Новомиргородської міської ради
Кіровоградської області

від "22" лютого 2019 року

№ 1311

м. Новомиргород

**Про надання дозволу на розробку
проекту землеустрою щодо відведення
земельної ділянки в приватну власність
громадянці Скидановій Катерині Миколаївні**

Розглянувши заяву громадянки Скиданової Катерини Миколаївни про надання дозволу на розробку проекту землеустрою щодо відведення земельної ділянки в приватну власність, керуючись статтею 26 Закону України «Про місцеве самоврядування в Україні», статтями 12, 81, 118, 121, 125 Земельного кодексу України,

**СЕСІЯ МІСЬКОЇ РАДИ
ВИРІШИЛА:**

1. Надати громадянці Скидановій Катерині Миколаївні, жительці м. Новомиргород (вул. Заводська, 3), дозвіл на розробку проекту землеустрою щодо відведення земельних ділянок в приватну власність орієнтовною загальною площею 0,2474 га, в тому числі:


- 0,1000 га забудованих земель під житловою забудовою одно- та двоповерховою, для будівництва та обслуговування жилого будинку, господарських будівель та споруд (присадибна ділянка), яка розташована за адресою: м. Новомиргород, вул. Нижевигінна, 65, Новомиргородського району Кіровоградської області, за рахунок земель житлової та громадської забудови, що перебувають у запасі на території Новомиргородської міської ради;

- 0,1474 га ріллі, для ведення особистого селянського господарства, яка розташована за адресою: м. Новомиргород, вул. Нижевигінна, 65, Новомиргородського району, Кіровоградської області, за рахунок земель сільськогосподарського призначення, що перебувають у запасі на території Новомиргородської міської ради.

2. Якщо при встановленні меж земельної ділянки будуть виявлені розбіжності в даних земельної ділянки, то фактичний остаточний розмір земельної ділянки буде затверджено сесією міської ради додатково.

3. Контроль за виконанням даного рішення покласти на комісію з питань землеустрою, житлово-комунального господарства, розвитку підприємництва, навколишнього середовища та благоустрою.

Міський голова



І. Забажан



УКРАЇНА

Р І Ш Е Н Н Я

двадцять восьмої сесії сьомого скликання Новомиргородської міської ради
Кіровоградської області

від "22" лютого 2019 року

№ 1312

м. Новомиргород

**Про надання дозволу на розробку
проекту землеустрою щодо відведення
земельної ділянки в приватну власність
громадянину Ломакіну Юрію Івановичу**

Розглянувши заяву громадянина Ломакіна Юрія Івановича про надання дозволу на розробку проекту землеустрою щодо відведення земельної ділянки в приватну власність, керуючись статтею 26 Закону України «Про місцеве самоврядування в Україні», статтями 12, 81, 118, 121, 125 Земельного кодексу України,

СЕСІЯ МІСЬКОЇ РАДИ ВИРІШИЛА:

1. Надати громадянину Ломакіну Юрію Івановичу, жителю м. Новомиргород (вул. Маяковського, 38 кв. 32), дозвіл на розробку проекту землеустрою щодо відведення земельної ділянки в приватну власність орієнтовною площею 0,0600 га забудованих земель під житловою забудовою одно- та двоповерховою, для будівництва та обслуговування жилого будинку, господарських будівель та споруд (присадибна ділянка), яка розташована за адресою: м. Новомиргород, вул. Дачна, Новомиргородського району Кіровоградської області, за рахунок земель житлової та громадської забудови, що перебувають у запасі на території Новомиргородської міської ради.

2. Якщо при встановленні меж земельної ділянки будуть виявлені розбіжності в даних земельної ділянки, то фактичний остаточний розмір земельної ділянки буде затверджено сесією міської ради додатково.

3. Контроль за виконанням даного рішення покласти на комісію з питань землеустрою, житлово-комунального господарства, розвитку підприємництва, навколишнього середовища та благоустрою.

Міський голова



І.Забажан



УКРАЇНА

Р І Ш Е Н Н Я

двадцять восьмої сесії сьомого скликання Новомиргородської міської ради
Кіровоградської області

від "22" лютого 2019 року

№ 1313

м. Новомиргород

**Про надання дозволу на розробку
проекту землеустрою щодо відведення
земельної ділянки в приватну власність
громадянину Юпашевському Ігорю Вячеславовичу**

Розглянувши заяву громадянина Юпашевського Ігоря Вячеславовича про надання дозволу на розробку проекту землеустрою щодо відведення земельної ділянки в приватну власність, керуючись статтею 26 Закону України «Про місцеве самоврядування в Україні», статтями 12, 81, 118, 121, 125 Земельного кодексу України,

СЕСІЯ МІСЬКОЇ РАДИ

ВИРІШИЛА:

1. Надати громадянину Юпашевському Ігорю Вячеславовичу, жителю м. Новомиргород Новомиргородського району (вул. Перемоги, 10/1), дозвіл на розробку проекту землеустрою щодо відведення земельної ділянки в приватну власність орієнтовною площею 0,0850 га ріллі, для індивідуального садівництва, яка розташована за адресою: м. Новомиргород, вул. Перемоги, 10/1, Новомиргородського району Кіровоградської області, за рахунок земель сільськогосподарського призначення, що перебувають у запасі на території Новомиргородської міської ради.

2. Якщо при встановленні меж земельної ділянки будуть виявлені розбіжності в даних земельної ділянки, то фактичний остаточний розмір земельної ділянки буде затверджено сесією міської ради додатково.

3. Контроль за виконанням даного рішення покласти на комісію з питань землеустрою, житлово-комунального господарства, розвитку підприємництва, навколишнього середовища та благоустрою.

Міський голова



І. Забажан



УКРАЇНА

РІШЕННЯ

двадцять восьмої сесії сьомого скликання Новомиргородської міської ради
Кіровоградської області

від "22" лютого 2019 року

№ 1314

м. Новомиргород

**Про надання дозволу на розробку
проекту землеустрою щодо відведення
земельної ділянки в приватну власність
громадянину Шкуренку Василю Володимировичу**

Розглянувши заяву громадянина Шкуренка Василя Володимировича про надання дозволу на розробку проекту землеустрою щодо відведення земельної ділянки в приватну власність, керуючись статтею 26 Закону України «Про місцеве самоврядування в Україні», статтями 12, 81, 118, 121, 125 Земельного кодексу України,

СЕСІЯ МІСЬКОЇ РАДИ

ВИРІШИЛА:

1. Надати громадянину Шкуренку Василю Володимировичу, жителю м. Новомиргород Новомиргородського району (вул. Херсонська, 24), дозвіл на розробку проекту землеустрою щодо відведення земельної ділянки в приватну власність орієнтовною площею 0,0720 га ріллі, для індивідуального садівництва, яка розташована за адресою: м. Новомиргород, вул. Херсонська, 24, Новомиргородського району Кіровоградської області, за рахунок земель сільськогосподарського призначення, що перебувають у запасі на території Новомиргородської міської ради.

2. Якщо при встановленні меж земельної ділянки будуть виявлені розбіжності в даних земельної ділянки, то фактичний остаточний розмір земельної ділянки буде затверджено сесією міської ради додатково.

3. Контроль за виконанням даного рішення покласти на комісію з питань землеустрою, житлово-комунального господарства, розвитку підприємництва, навколишнього середовища та благоустрою.

Міський голова



І. Забажан



УКРАЇНА

Р І Ш Е Н Н Я

двадцять восьмої сесії сьомого скликання Новомиргородської міської ради
Кіровоградської області

від "22" лютого 2019 року

№ 1315

м. Новомиргород

**Про скасування рішення
сесії міської ради
№158 від 21 березня 2016 року**

Розглянувши клопотання громадянина Чепіжака Миколи Васильовича про скасування рішення сесії міської ради, керуючись статтею 26 Закону України «Про місцеве самоврядування в Україні,


СЕСІЯ МІСЬКОЇ РАДИ

ВИРІШИЛА:

1. Скасувати рішення сесії Новомиргородської міської ради від 21 березня 2016 року № 158 "Про надання дозволу на розробку проекту землеустрою щодо відведення земельної ділянки в приватну власність громадянину Чепіжаку Миколі Васильовичу".

2. Контроль за виконанням даного рішення покласти на комісію з питань землеустрою, житлово-комунального господарства, розвитку підприємництва, навколишнього середовища та благоустрою.

Міський голова



І.Забажан



УКРАЇНА

Р І Ш Е Н Н Я

двадцять восьмої сесії сьомого скликання Новомиргородської міської ради
Кіровоградської області

від "22" лютого 2019 року

№ 1316

м. Новомиргород

**Про надання дозволу на розробку
проекту землеустрою щодо відведення
земельної ділянки в приватну власність
громадянці Тарасенко Аліні Миколаївні**

Розглянувши заяву громадянки Тарасенко Аліни Миколаївни про надання дозволу на розробку проекту землеустрою щодо відведення земельної ділянки в приватну власність, керуючись статтею 26 Закону України «Про місцеве самоврядування в Україні», статтями 12, 81, 118, 121, 125 Земельного кодексу України,

СЕСІЯ МІСЬКОЇ РАДИ


ВИРІШИЛА:

1. Надати громадянці Тарасенко Аліні Миколаївні, жительці м. Новомиргород (вул. Садова, 95), дозвіл на розробку проекту землеустрою щодо відведення земельної ділянки в приватну власність орієнтовною площею 0,1000 га забудованих земель під житловою забудовою одно- та двоповерховою, для будівництва та обслуговування жилого будинку, господарських будівель та споруд (присадибна ділянка), яка розташована за адресою: м. Новомиргород, вул. Садова, 97, Новомиргородського району Кіровоградської області, за рахунок земель житлової та громадської забудови, що перебувають у запасі на території Новомиргородської міської ради.

2. Якщо при встановленні меж земельної ділянки будуть виявлені розбіжності в даних земельної ділянки, то фактичний остаточний розмір земельної ділянки буде затверджено сесією міської ради додатково.

3. Контроль за виконанням даного рішення покласти на комісію з питань землеустрою, житлово-комунального господарства, розвитку підприємництва, навколишнього середовища та благоустрою.

Міський голова



І. Забажан



УКРАЇНА

Р І Ш Е Н Н Я

двадцять восьмої сесії сьомого скликання Новомиргородської міської ради
Кіровоградської області

від "22" лютого 2019 року

№ 1317

м. Новомиргород

**Про передачу у спільну сумісну власність
земельної ділянки громадянам
Кваші Оксані Василівні,
Зарудній Тетяні Василівні та
Зарудньому Сергію Миколайовичу**

Розглянувши заяву громадян Кваші Оксани Василівни, Зарудньої Тетяни Василівни та Заруднього Сергія Миколайовича про затвердження технічної документації із землеустрою щодо встановлення (відновлення) меж земельної ділянки в натурі (на місцевості) та передачу земельної ділянки у власність, керуючись статтею 26 Закону України "Про місцеве самоврядування в Україні", статтями 12, 81, 118, 121, 125 Земельного кодексу України,


СЕСІЯ МІСЬКОЇ РАДИ В И Р І Ш И Л А:

1. Затвердити технічну документацію із землеустрою щодо встановлення (відновлення) меж земельної ділянки в натурі (на місцевості) площею 0,1281 га для будівництва та обслуговування житлового будинку, господарських будівель та споруд (присадибна ділянка), яка знаходиться за адресою: м. Новомиргород, вул. Холодноярська, 25а.

2. Передати громадянам Кваші Оксані Василівні, жительці м. Новомиргород (вул. Холодноярська, 25а), Зарудній Тетяні Василівні, жительці м. Новомиргород (вул. Холодноярська, 25а) та Зарудньому Сергію Миколайовичу, жителю м. Новомиргород (вул. Холодноярська, 25а) у спільну сумісну власність земельну ділянку площею 0,1281 га, під житловою забудовою одно – та двоповерховою, для будівництва та обслуговування жилого будинку, господарських будівель і споруд (присадибна ділянка), яка розташована за адресою: м. Новомиргород, вул. Холодноярська, 25а, за рахунок земель житлової та громадської забудови, що перебувають у запасі на території Новомиргородської міської ради, кадастровий номер земельної ділянки: 3523810100:50:005:0003.

3. Контроль за виконанням даного рішення покласти на комісію з питань землеустрою, житлово-комунального господарства, розвитку підприємництва, навколишнього середовища та благоустрою.

Міський голова



І.Забажан



УКРАЇНА

РІШЕННЯ

двадцять восьмої сесії сьомого скликання Новомиргородської міської ради
Кіровоградської області

від "22" лютого 2019 року

№ 1318

м. Новомиргород

Про передачу в приватну власність земельної ділянки громадянці Ємельяновій Ользі Андріївні

Розглянувши заяву громадянки Ємельянової Ольги Андріївні про затвердження технічної документації із землеустрою щодо встановлення (відновлення) меж земельної ділянки в натурі (на місцевості) та передачу земельної ділянки у власність, керуючись статтею 26 Закону України "Про місцеве самоврядування в Україні", статтями 12, 81, 118, 121, 125 Земельного кодексу України,

СЕСІЯ МІСЬКОЇ РАДИ

В И Р І Ш И Л А:

1. Затвердити технічну документацію із землеустрою щодо встановлення (відновлення) меж земельної ділянки в натурі (на місцевості) площею 0,0635 га для будівництва та обслуговування житлового будинку, господарських будівель та споруд (присадибна ділянка), яка знаходиться за адресою: м. Новомиргород, вул. Євгена Маланюка, 10.

2. Передати громадянці Ємельяновій Ользі Андріївні, жительці м. Новомиргород (вул. Євгена Маланюка, 10), в приватну власність земельну ділянку площею 0,0635 га, під житловою забудовою одно – та двоповерховою, для будівництва та обслуговування жилого будинку, господарських будівель і споруд (присадибна ділянка), яка розташована за адресою: м. Новомиргород, вул. Євгена Маланюка, 10, за рахунок земель житлової та громадської забудови, що перебувають у запасі на території Новомиргородської міської ради, кадастровий номер земельної ділянки: 3523810100:50:122:0003.

3. Контроль за виконанням даного рішення покласти на комісію з питань землеустрою, житлово-комунального господарства, розвитку підприємництва, навколишнього середовища та благоустрою.

Міський голова



І.Забажан



УКРАЇНА

Р І Ш Е Н Н Я

двадцять восьмої сесії сьомого скликання Новомиргородської міської ради
Кіровоградської області

від "22" лютого 2019 року

№ 1319

м. Новомиргород

Про передачу в приватну власність земельної ділянки громадянці Соколовій Ніні Петрівні

Розглянувши заяву громадянки Соколової Ніна Петрівни про затвердження технічної документації із землеустрою щодо встановлення (відновлення) меж земельної ділянки в натурі (на місцевості) та передачу земельної ділянки у власність, керуючись статтею 26 Закону України "Про місцеве самоврядування в Україні", статтями 12, 81, 118, 121, 125 Земельного кодексу України,

СЕСІЯ МІСЬКОЇ РАДИ


В И Р І Ш И Л А:

1. Затвердити технічну документацію із землеустрою щодо встановлення (відновлення) меж земельної ділянки в натурі (на місцевості) площею 0,1000 га для будівництва та обслуговування житлового будинку, господарських будівель та споруд (присадибна ділянка), яка знаходиться за адресою: м. Новомиргород, вул. Софіївська, 10.

2. Передати громадянці Соколовій Ніні Петрівні, жительці м. Новомиргород (вул. Софіївська, 10), в приватну власність земельну ділянку площею 0,0635 га, під житловою забудовою одно – та двоповерховою, для будівництва та обслуговування жилого будинку, господарських будівель і споруд (присадибна ділянка), яка розташована за адресою: м. Новомиргород, вул. Софіївська, 10, за рахунок земель житлової та громадської забудови, що перебувають у запасі на території Новомиргородської міської ради, кадастровий номер земельної ділянки: 3523810100:50:206:0018.

3. Контроль за виконанням даного рішення покласти на комісію з питань землеустрою, житлово-комунального господарства, розвитку підприємництва, навколишнього середовища та благоустрою.

Міський голова



І.Забажан



УКРАЇНА

Р І Ш Е Н Н Я

двадцять восьмої сесії сьомого скликання Новомиргородської міської ради
Кіровоградської області

від "22" лютого 2019 року

№ 1320

м. Новомиргород

Про передачу в приватну власність земельної ділянки громадянину Катькалу Степану Івановичу

Розглянувши заяву громадянина Катькала Степана Івановича про затвердження технічної документації із землеустрою щодо встановлення (відновлення) меж земельної ділянки в натурі (на місцевості) та передачу земельної ділянки у власність, керуючись статтею 26 Закону України "Про місцеве самоврядування в Україні", статтями 12, 81, 118, 121, 125 Земельного кодексу України,

СЕСІЯ МІСЬКОЇ РАДИ


В И Р І Ш И Л А:

1. Затвердити технічну документацію із землеустрою щодо встановлення (відновлення) меж земельної ділянки в натурі (на місцевості) площею 0,0635 га для будівництва та обслуговування житлового будинку, господарських будівель та споруд (присадибна ділянка), яка знаходиться за адресою: м. Новомиргород, вул. Соборності, 117/19.

2. Передати громадянину Катькалу Степану Івановичу, жителю м. Новомиргород (вул. Соборності, 374/12), в приватну власність земельну ділянку площею 0,0750 га, під житловою забудовою одно – та двоповерховою, для будівництва та обслуговування жилого будинку, господарських будівель і споруд (присадибна ділянка), яка розташована за адресою: м. Новомиргород, вул. Соборності, 117/19, за рахунок земель житлової та громадської забудови, що перебувають у запасі на території Новомиргородської міської ради, кадастровий номер земельної ділянки: 3523810100:50:056:0004.

3. Контроль за виконанням даного рішення покласти на комісію з питань землеустрою, житлово-комунального господарства, розвитку підприємництва, навколишнього середовища та благоустрою.

Міський голова



І. Забажан



УКРАЇНА

Р І Ш Е Н Н Я

двадцять восьмої сесії сьомого скликання Новомиргородської міської ради
Кіровоградської області

від "22" лютого 2019 року

№ 1321

м. Новомиргород

Про передачу в приватну власність земельної ділянки громадянці Білик Валентині Захарівні

Розглянувши заяву громадянки Білик Валентини Захарівни про затвердження технічної документації із землеустрою щодо встановлення (відновлення) меж земельної ділянки в натурі (на місцевості) та передачу земельної ділянки у власність, керуючись статтею 26 Закону України "Про місцеве самоврядування в Україні", статтями 12, 81, 118, 121, 125 Земельного кодексу України,

СЕСІЯ МІСЬКОЇ РАДИ


В И Р І Ш И Л А:

1. Затвердити технічну документацію із землеустрою щодо встановлення (відновлення) меж земельної ділянки в натурі (на місцевості) площею 0,0815 га для будівництва та обслуговування житлового будинку, господарських будівель та споруд (присадибна ділянка), яка знаходиться за адресою: м. Новомиргород, вул. Хутірська, 3.

2. Передати громадянці Білик Валентині Захарівні, жительці м. Новомиргород (вул. Хутірська, 3), в приватну власність земельну ділянку площею 0,0815 га, під житловою забудовою одно – та двоповерховою, для будівництва та обслуговування жилого будинку, господарських будівель і споруд (присадибна ділянка), яка розташована за адресою: м. Новомиргород, вул. Хутірська, 3, за рахунок земель житлової та громадської забудови, що перебувають у запасі на території Новомиргородської міської ради, кадастровий номер земельної ділянки: 3523810100:50:108:0006.

3. Контроль за виконанням даного рішення покласти на комісію з питань землеустрою, житлово-комунального господарства, розвитку підприємництва, навколишнього середовища та благоустрою.

Міський голова



І.Забажан



УКРАЇНА

Р І Ш Е Н Н Я

двадцять восьмої сесії сьомого скликання Новомиргородської міської ради
Кіровоградської області

від "22" лютого 2019 року

№ 1322

м. Новомиргород

Про передачу в приватну власність земельних ділянок громадянину Ткачу Вадиму Вікторовичу

Розглянувши заяву громадянина Ткача Вадима Вікторовича про затвердження технічної документації із землеустрою щодо встановлення (відновлення) меж земельної ділянки в натурі (на місцевості) та передачу земельних ділянок у власність, керуючись статтею 26 Закону України "Про місцеве самоврядування в Україні", статтями 12, 81, 118, 121, 125 Земельного кодексу України,

СЕСІЯ МІСЬКОЇ РАДИ В І Р І Ш И Л А:

1. Затвердити технічну документацію із землеустрою щодо встановлення (відновлення) меж земельної ділянки в натурі (на місцевості) загальною площею 0,4418 га для будівництва та обслуговування житлового будинку, господарських будівель та споруд (присадибна ділянка) та для ведення особистого селянського господарства, яка знаходиться за адресою: м. Новомиргород, вул. Іллінська, 120.

2. Передати громадянину Ткачу Вадиму Вікторовичу, жителю м. Новомиргород (вул. Іллінська, 114) в приватну власність земельні ділянки загальною площею 0,4418 га, в тому числі:

- 0,1000 га під житловою забудовою одно – та двоповерховою), для будівництва та обслуговування жилого будинку, господарських будівель і споруд (присадибна ділянка), яка розташована за адресою: м. Новомиргород, вул. Іллінська, 120, за рахунок земель житлової та громадської забудови, що перебувають у запасі на території Новомиргородської міської ради, кадастровий номер земельної ділянки: 3523810100:50:123:0022;
- 0,3418 га ріллі, для ведення особистого селянського господарства, яка розташована за адресою: м. Новомиргород, вул. Іллінська, 120, за рахунок земель сільськогосподарського призначення, що перебувають у запасі на території Новомиргородської міської ради, кадастровий номер земельної ділянки: 3523810100:50:123:0023.

3. Контроль за виконанням даного рішення покласти на комісію з питань землеустрою, житлово-комунального господарства, розвитку підприємництва, навколишнього середовища та благоустрою.

Міський голова

І.Забажан



УКРАЇНА

Р І Ш Е Н Н Я

двадцять восьмої сесії сьомого скликання Новомиргородської міської ради
Кіровоградської області

від "22" лютого 2019 року

№ 1323

м. Новомиргород

Про передачу в приватну власність земельних ділянок громадянину Василишину Василю Івановичу

Розглянувши заяву громадянина Василишина Василя Івановича про затвердження технічної документації із землеустрою щодо встановлення (відновлення) меж земельної ділянки в натурі (на місцевості) та передачу земельних ділянок у власність, керуючись статтею 26 Закону України "Про місцеве самоврядування в Україні", статтями 12, 81, 118, 121, 125 Земельного кодексу України,

СЕСІЯ МІСЬКОЇ РАДИ В И Р І Ш И Л А:

1. Затвердити технічну документацію із землеустрою щодо встановлення (відновлення) меж земельної ділянки в натурі (на місцевості) загальною площею 0,1977 га для будівництва та обслуговування житлового будинку, господарських будівель та споруд (присадибна ділянка) та для ведення особистого селянського господарства, яка знаходиться за адресою: м. Новомиргород, вул. Зоряна, 34а.


2. Передати громадянину Василишину Василю Івановичу, жителю м. Новомиргород (вул. Зоряна, 34а) в приватну власність земельні ділянки загальною площею 0,1977 га, в тому числі:

- 0,1000 га під житловою забудовою одно – та двоповерховою), для будівництва та обслуговування жилого будинку, господарських будівель і споруд (присадибна ділянка), яка розташована за адресою: м. Новомиргород, вул. Зоряна, 34а, за рахунок земель житлової та громадської забудови, що перебувають у запасі на території Новомиргородської міської ради, кадастровий номер земельної ділянки: 3523810100:50:164:0013;
- 0,0977 га ріллі, для ведення особистого селянського господарства, яка розташована за адресою: м. Новомиргород, вул. Зоряна, 34а, за рахунок земель сільськогосподарського призначення, що перебувають у запасі на території Новомиргородської міської ради, кадастровий номер земельної ділянки: 3523810100:50:164:0014.

3. Контроль за виконанням даного рішення покласти на комісію з питань землеустрою, житлово-комунального господарства, розвитку підприємництва, навколишнього середовища та благоустрою.

Міський голова

І.Забажан





УКРАЇНА

Р І Ш Е Н Н Я

двадцять восьмої сесії сьомого скликання Новомиргородської міської ради
Кіровоградської області

від "22" лютого 2019 року

№ 1324

м. Новомиргород

Про передачу в приватну власність земельних ділянок громадянину Басенку Олексію Федоровичу

Розглянувши заяву громадянина Басенка Олексія Федоровича про затвердження технічної документації із землеустрою щодо встановлення (відновлення) меж земельної ділянки в натурі (на місцевості) та передачу земельних ділянок у власність, керуючись статтею 26 Закону України "Про місцеве самоврядування в Україні", статтями 12, 81, 118, 121, 125 Земельного кодексу України,

СЕСІЯ МІСЬКОЇ РАДИ В И Р І Ш И Л А:


1. Затвердити технічну документацію із землеустрою щодо встановлення (відновлення) меж земельної ділянки в натурі (на місцевості) загальною площею 0,1404 га для будівництва та обслуговування житлового будинку, господарських будівель та споруд (присадибна ділянка) та для ведення особистого селянського господарства, яка знаходиться за адресою: м. Новомиргород, вул. Зарічна, 15/5.

2. Передати громадянину Басенку Олексію Федоровичу, жителю м. Новомиргород (вул. Зарічна, 15/5) в приватну власність земельні ділянки загальною площею 0,1406 га, в тому числі:

- 0,1000 га під житловою забудовою одно – та двоповерховою), для будівництва та обслуговування жилого будинку, господарських будівель і споруд (присадибна ділянка), яка розташована за адресою: м. Новомиргород, вул. Зарічна, 15/5, за рахунок земель житлової та громадської забудови, що перебувають у запасі на території Новомиргородської міської ради, кадастровий номер земельної ділянки: 3523810100:50:139:0140;
- 0,0406 га ріллі, для ведення особистого селянського господарства, яка розташована за адресою: м. Новомиргород, вул. Зарічна, 15/5, за рахунок земель сільськогосподарського призначення, що перебувають у запасі на території Новомиргородської міської ради, кадастровий номер земельної ділянки: 3523810100:50:139:0139.

3. Контроль за виконанням даного рішення покласти на комісію з питань землеустрою, житлово-комунального господарства, розвитку підприємництва, навколишнього середовища та благоустрою.

Міський голова



І. Забажан



УКРАЇНА

Р І Ш Е Н Н Я

двадцять восьмої сесії сьомого скликання Новомиргородської міської ради
Кіровоградської області

від “22” лютого 2019 року

№ 1325

м. Новомиргород

**Про передачу в приватну власність
земельної ділянки громадянину
Настусенку Олександровичу Володимировичу**

Розглянувши заяву громадянина Настусенко Олександра Володимировича про затвердження проекту землеустрою щодо відведення земельної ділянки у власність та передачу земельної ділянки у власність, керуючись статтею 26 Закону України “Про місцеве самоврядування в Україні”, статтями 12, 81, 118, 121, 125 Земельного кодексу України,

СЕСІЯ МІСЬКОЇ РАДИ

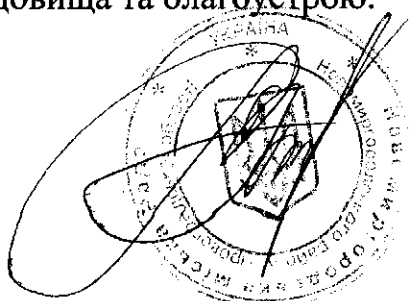
В И Р І Ш И Л А:

1. Затвердити проект землеустрою щодо відведення земельної ділянки у власність громадянину Настусенку Олександровичу Володимировичу площею 0,0030 га для будівництва індивідуальних гаражів, яка знаходиться за адресою: м. Новомиргород, пров. Тобілевичів.

2. Передати громадянину Настусенку Олександровичу Володимировичу, жителю м. Новомиргород (вул. Євгенія Присяжного, 21/56 кв. 35) в приватну власність земельну ділянку площею 0,0030 га під житловою забудовою одно – та двоповерховою, для будівництва індивідуальних гаражів, яка розташована за адресою: м. Новомиргород, пров. Тобілевичів, за рахунок земель житлової та громадської забудови, що перебувають у запасі на території Новомиргородської міської ради, Кіровоградської області, кадастровий номер земельної ділянки: 3523810100:50:090:0001.

3. Контроль за виконанням даного рішення покласти на комісію з питань землеустрою, житлово-комунального господарства, розвитку підприємництва, навколишнього середовища та благоустрою.

Міський голова



І. Забажан



УКРАЇНА

Р І Ш Е Н Н Я

двадцять восьмої сесії сьомого скликання Новомиргородської міської ради
Кіровоградської області

від "22" лютого 2019 року

№ 1326

м. Новомиргород

Про передачу в приватну власність земельних ділянок громадянину Малашевичу Миколі Андрійовичу

Розглянувши заяву громадянина Малашевича Миколи Андрійовича про затвердження проекту землеустрою щодо відведення земельних ділянок у власність та передачу земельних ділянок у власність, керуючись статтею 26 Закону України "Про місцеве самоврядування в Україні", статтями 12, 81, 118, 121, 125 Земельного кодексу України,

СЕСІЯ МІСЬКОЇ РАДИ В И Р І Ш И Л А:

1. Затвердити проект землеустрою щодо відведення земельних ділянок у власність громадянину Малашевичу Миколі Андрійовичу загальною площею 1,6098 га для ведення особистого селянського господарства які знаходяться за адресою: м. Новомиргород, вул. Бессарабська, вул. Оболенського та вул. Білоглинська.

2. Передати громадянину Малашевичу Миколі Андрійовичу, жителю м. Новомиргород (вул. Оболенського, 91) в приватну власність земельні ділянки загальною площею 1,6098 га, в тому числі:

- 0,6500 га ріллі, для ведення особистого селянського господарства, яка розташована за адресою: м. Новомиргород, вул. Білоглинська, за рахунок земель сільськогосподарського призначення, що перебувають у запасі на території Новомиргородської міської ради, кадастровий номер земельної ділянки: 3523810100:50:200:0002;
- 0,7000 га ріллі, для ведення особистого селянського господарства, яка розташована за адресою: м. Новомиргород, вул. Оболенського, за рахунок земель сільськогосподарського призначення, що перебувають у запасі на території Новомиргородської міської ради, кадастровий номер земельної ділянки: 3523810100:50:220:0004;
- 0,2598 га ріллі, для ведення особистого селянського господарства, яка розташована за адресою: м. Новомиргород, вул. Бессарабська, за рахунок земель сільськогосподарського призначення, що перебувають у запасі на території Новомиргородської міської ради, кадастровий номер земельної ділянки: 3523810100:50:220:0003.

3. Контроль за виконанням даного рішення покласти на комісію з питань землеустрою, житлово-комунального господарства, розвитку підприємництва, навколишнього середовища та благоустрою.

Міський голова

І. Забажан



УКРАЇНА

Р І Ш Е Н Н Я

двадцять восьмої сесії сьомого скликання Новомиргородської міської ради
Кіровоградської області

від "22" лютого 2019 року

№ 1327

м. Новомиргород

Про передачу в приватну власність земельних ділянок громадянину Романенку Олександр Миколайовичу

Розглянувши заяву громадянина Романенка Олександра Миколайовича про затвердження проекту землеустрою щодо відведення земельних ділянок у власність та передачу земельних ділянок у власність, керуючись статтею 26 Закону України "Про місцеве самоврядування в Україні", статтями 12, 81, 118, 121, 125 Земельного кодексу України,

СЕСІЯ МІСЬКОЇ РАДИ В И Р І Ш И Л А:


1. Затвердити проект землеустрою щодо відведення земельних ділянок у власність громадянину Романенку Олександр Миколайовичу загальною площею 0,1018 га для будівництва та обслуговування житлового будинку, господарських будівель та споруд (присадибна ділянка) та для ведення особистого селянського господарства які знаходяться за адресою: м. Новомиргород, пров. Івана Бойка, 12.

2. Передати громадянину Романенку Олександр Миколайовичу, жителю м. Новомиргород (пров. Івана Бойка, 12) в приватну власність земельні ділянки загальною площею 0,1018 га, в тому числі:

- 0,1000 га під житловою забудовою одно – та двоповерховою), для будівництва та обслуговування жилого будинку, господарських будівель і споруд (присадибна ділянка), яка розташована за адресою: м. Новомиргород, пров. Івана Бойка, 12, за рахунок земель житлової та громадської забудови, що перебувають у запасі на території Новомиргородської міської ради, кадастровий номер земельної ділянки: 3523810100:50:038:0018;
- 0,0081 га ріллі, для ведення особистого селянського господарства, яка розташована за адресою: м. Новомиргород, пров. Івана Бойка, 12, за рахунок земель сільськогосподарського призначення, що перебувають у запасі на території Новомиргородської міської ради, кадастровий номер земельної ділянки: 3523810100:50:038:0019.

3. Контроль за виконанням даного рішення покласти на комісію з питань землеустрою, житлово-комунального господарства, розвитку підприємництва, навколишнього середовища та благоустрою.

Міський голова



І.Забажан



УКРАЇНА

Р І Ш Е Н Н Я

двадцять восьмої сесії сьомого скликання Новомиргородської міської ради
Кіровоградської області

від "22" лютого 2019 року

№ 1328

м. Новомиргород

Про передачу в приватну власність земельних ділянок громадянці Бойко Надії Миколаївні

Розглянувши заяву громадянки Бойко Надії Миколаївни про затвердження проекту землеустрою щодо відведення земельних ділянок у власність та передачу земельних ділянок у власність, керуючись статтею 26 Закону України "Про місцеве самоврядування в Україні", статтями 12, 81, 118, 121, 125 Земельного кодексу України,

СЕСІЯ МІСЬКОЇ РАДИ В И Р І Ш И Л А:

1. Затвердити проект землеустрою щодо відведення земельних ділянок у власність громадянці Бойко Надії Миколаївні загальною площею 1,8459 га для будівництва та обслуговування житлового будинку, господарських будівель та споруд (присадибна ділянка) та для ведення особистого селянського господарства які знаходяться за адресою: с. Лікареве, вул. Миру, 84.

2. Передати громадянці Бойко Надії Миколаївні, жительці с. Лікареве (вул. Миру, 84) в приватну власність земельні ділянки загальною площею 1,8459 га, в тому числі:

- 0,2500 га під житловою забудовою одно – та двоповерховою), для будівництва та обслуговування жилого будинку, господарських будівель і споруд (присадибна ділянка), яка розташована за адресою: с. Лікареве, вул. Миру, 84, за рахунок земель житлової та громадської забудови, що перебувають у запасі на території Новомиргородської міської ради, кадастровий номер земельної ділянки: 3523810100:52:000:0012;
- 1,5959 га ріллі, для ведення особистого селянського господарства, яка розташована за адресою: с. Лікареве, вул. Миру, 84, за рахунок земель сільськогосподарського призначення, що перебувають у запасі на території Новомиргородської міської ради, кадастровий номер земельної ділянки: 3523810100:52:000:0013.

3. Контроль за виконанням даного рішення покласти на комісію з питань землеустрою, житлово-комунального господарства, розвитку підприємництва, навколишнього середовища та благоустрою

Міський голова

І.Забажан





УКРАЇНА

РІШЕННЯ

двадцять восьмої сесії сьомого скликання Новомиргородської міської ради
Кіровоградської області

від "22" лютого 2019 року

№ 1329

м. Новомиргород

Про передачу в приватну власність земельної ділянки громадянину Северенчуку Віктору Григоровичу

Розглянувши заяву громадянина Северенчука Віктора Григоровича про затвердження проекту землеустрою щодо відведення земельної ділянки у власність та передачу земельної ділянки у власність, керуючись статтею 26 Закону України "Про місцеве самоврядування в Україні", статтями 12, 81, 118, 121, 125 Земельного кодексу України,

СЕСІЯ МІСЬКОЇ РАДИ


ВИРІШИЛА:

1. Затвердити проект землеустрою щодо відведення земельної ділянки у власність громадянину Северенчуку Віктору Григоровичу площею 0,0600 га для будівництва та обслуговування житлового будинку, господарських будівель та споруд (присадибна ділянка) яка знаходиться за адресою: м. Новомиргород, вул. Гайова, 72.

2. Передати громадянину Северенчуку Віктору Григоровичу, жителю м. Новомиргород (вул. Гайова, 72) в приватну власність земельну ділянку площею 0,0600 га під житловою забудовою одно – та двоповерховою, для будівництва та обслуговування жилого будинку, господарських будівель і споруд (присадибна ділянка), яка розташована за адресою: м. Новомиргород, вул. Гайова, 72 за рахунок земель житлової та громадської забудови, що перебувають у запасі на території Новомиргородської міської ради, Кіровоградської області, кадастровий номер земельної ділянки: 3523810100:50:053:0007.

3. Контроль за виконанням даного рішення покласти на комісію з питань землеустрою, житлово-комунального господарства, розвитку підприємництва, навколишнього середовища та благоустрою.

Міський голова



І.Забажан



УКРАЇНА

Р І Ш Е Н Н Я

двадцять восьмої сесії сьомого скликання Новомиргородської міської ради
Кіровоградської області

від "22" лютого 2019 року

№ 1330

м. Новомиргород

Про передачу в приватну власність земельної ділянки громадянину Білику Володимиру Миколайовичу

Розглянувши заяву громадянина Білик Володимира Миколайовича про затвердження проекту землеустрою щодо відведення земельної ділянки у власність та передачу земельної ділянки у власність, керуючись статтею 26 Закону України "Про місцеве самоврядування в Україні", статтями 12, 81, 118, 121, 125 Земельного кодексу України,

СЕСІЯ МІСЬКОЇ РАДИ


В И Р І Ш И Л А:

1. Затвердити проект землеустрою щодо відведення земельної ділянки у власність громадянину Білику Володимиру Миколайовичу площею 2,00 га для ведення особистого селянського господарства яка знаходиться за адресою: Новомиргородська міська рада, Кіровоградської області.

2. Передати громадянину Білику Володимиру Миколайовичу, жителю м. Бориспіль Київської області (пров. Каховський, 34) в приватну власність земельну ділянку площею 2,0000 га садів, для ведення особистого селянського господарства, яка розташована за адресою: Новомиргородська міська рада Кіровоградської області, за рахунок земель сільськогосподарського призначення, що перебувають у запасі на території Новомиргородської міської ради, кадастровий номер земельної ділянки: 3523810100:02:000:5497.

3. Контроль за виконанням даного рішення покласти на комісію з питань землеустрою, житлово-комунального господарства, розвитку підприємництва, навколишнього середовища та благоустрою.

Міський голова



І. Забажан



УКРАЇНА

Р І Ш Е Н Н Я

двадцять восьмої сесії сьомого скликання Новомиргородської міської ради
Кіровоградської області

від "22" лютого 2019 року

№ 1331

м. Новомиргород

**Про передачу в приватну власність
земельної ділянки громадянину
Глуценку Олександр Сергійовичу**

Розглянувши заяву громадянина Глуценка Олександра Сергійовича про затвердження проекту землеустрою щодо відведення земельної ділянки у власність та передачу земельної ділянки у власність, керуючись статтею 26 Закону України "Про місцеве самоврядування в Україні", статтями 12, 81, 118, 121, 125 Земельного кодексу України,

СЕСІЯ МІСЬКОЇ РАДИ


В И Р І Ш И Л А:

1. Затвердити проект землеустрою щодо відведення земельної ділянки у власність громадянину Глуценку Олександр Сергійовичу площею 0,1000 га для будівництва та обслуговування житлового будинку, господарських будівель та споруд (присадибна ділянка) яка знаходиться за адресою: м. Новомиргород, вул. Винниченка, 32.

2. Передати громадянину Глуценку Олександр Сергійовичу, жителю м. Новомиргород (вул. Шевченка, 110) в приватну власність земельну ділянку площею 0,1000 га під житловою забудовою одно – та двоповерховою, для будівництва та обслуговування жилого будинку, господарських будівель і споруд (присадибна ділянка), яка розташована за адресою: м. Новомиргород, вул. Винниченка, 32 за рахунок земель житлової та громадської забудови, що перебувають у запасі на території Новомиргородської міської ради, Кіровоградської області, кадастровий номер земельної ділянки: 3523810100:50:225:0002.

3. Контроль за виконанням даного рішення покласти на комісію з питань землеустрою, житлово-комунального господарства, розвитку підприємництва, навколишнього середовища та благоустрою.

Міський голова



І. Забажан



УКРАЇНА

Р І Ш Е Н Н Я

двадцять восьмої сесії сьомого скликання Новомиргородської міської ради
Кіровоградської області

від "22" лютого 2019 року

№ 1332

м. Новомиргород

Про передачу в приватну власність земельної ділянки громадянці Сікач Раїсі Михайлівні

Розглянувши заяву громадянки Сікач Раїси Михайлівни про затвердження проекту землеустрою щодо відведення земельної ділянки у власність та передачу земельної ділянки у власність, керуючись статтею 26 Закону України "Про місцеве самоврядування в Україні", статтями 12, 81, 118, 121, 125 Земельного кодексу України,

СЕСІЯ МІСЬКОЇ РАДИ


В И Р І Ш И Л А:

1. Затвердити проект землеустрою щодо відведення земельної ділянки у власність громадянці Сікач Раїсі Михайлівні площею 0,0575 га для будівництва та обслуговування житлового будинку, господарських будівель та споруд (присадибна ділянка) яка знаходиться за адресою: м. Новомиргород, вул. Дачна, 9.

2. Передати громадянці Сікач Раїсі Михайлівні, жительці м. Новомиргород (вул. Маяковського, 38 кв. 51) в приватну власність земельну ділянку площею 0,0575 га під житловою забудовою одно – та двоповерховою, для будівництва та обслуговування жилого будинку, господарських будівель і споруд (присадибна ділянка), яка розташована за адресою: м. Новомиргород, вул. Дачна, 9, за рахунок земель житлової та громадської забудови, що перебувають у запасі на території Новомиргородської міської ради, Кіровоградської області, кадастровий номер земельної ділянки: 3523810100:50:126:0002.

3. Контроль за виконанням даного рішення покласти на комісію з питань землеустрою, житлово-комунального господарства, розвитку підприємництва, навколишнього середовища та благоустрою

Міський голова



І.Забажан



УКРАЇНА

Р І Ш Е Н Н Я

двадцять восьмої сесії сьомого скликання Новомиргородської міської ради
Кіровоградської області

від "22" лютого 2019 року

№ 1333

м. Новомиргород

**Про передачу в приватну власність
земельної ділянки громадянину
Левченку Миколі Семеновичу**

Розглянувши заяву громадянина Левченка Миколи Семеновича про затвердження проекту землеустрою щодо відведення земельної ділянки у власність та передачу земельної ділянки у власність, керуючись статтею 26 Закону України "Про місцеве самоврядування в Україні", статтями 12, 81, 118, 121, 125 Земельного кодексу України,

СЕСІЯ МІСЬКОЇ РАДИ


В И Р І Ш И Л А:

1. Затвердити проект землеустрою щодо відведення земельної ділянки у власність громадянину Левченку Миколі Семеновичу площею 0,1735 га для ведення особистого селянського господарства, яка знаходиться за адресою: м. Новомиргород, вул. Соборності.

2. Передати громадянину Левченку Миколі Семеновичу, жителю м. Новомиргород (вул. Соборності, 3) в приватну власність земельну ділянку площею 0,1735 ріллі, для ведення особистого селянського господарства, яка розташована за адресою: м. Новомиргород, вул. Соборності, за рахунок земель сільськогосподарського призначення, що перебувають у запасі на території Новомиргородської міської ради, кадастровий номер земельної ділянки: 3523810100:50:221:0001.

3. Контроль за виконанням даного рішення покласти на комісію з питань землеустрою, житлово-комунального господарства, розвитку підприємництва, навколишнього середовища та благоустрою.

Міський голова



І. Забажан



УКРАЇНА

Р І Ш Е Н Н Я

двадцять восьмої сесії сьомого скликання Новомиргородської міської ради
Кіровоградської області

від "22" лютого 2019 року

№ 1334

м. Новомиргород

Про передачу в приватну власність земельної ділянки громадянину Мельникову Володимиру Євгенійовичу

Розглянувши заяву громадянина Мельникова Володимира Євгенійовича про затвердження проекту землеустрою щодо відведення земельної ділянки у власність та передачу земельної ділянки у власність, керуючись статтею 26 Закону України "Про місцеве самоврядування в Україні", статтями 12, 81, 118, 121, 125 Земельного кодексу України,

СЕСІЯ МІСЬКОЇ РАДИ


В И Р І Ш И Л А:

1. Затвердити проект землеустрою щодо відведення земельної ділянки у власність громадянину Мельникову Володимиру Євгенійовичу площею 0,0500 га для ведення особистого селянського господарства, яка знаходиться за адресою: м. Новомиргород, пров. Вокзальний.

2. Передати громадянину Мельникову Володимиру Євгенійовичу, жителю м. Новомиргород (пров. Вокзальний, 10) в приватну власність земельну ділянку площею 0,0500 ріллі, для ведення особистого селянського господарства, яка розташована за адресою: м. Новомиргород, пров. Вокзальний, за рахунок земель сільськогосподарського призначення, що перебувають у запасі на території Новомиргородської міської ради, кадастровий номер земельної ділянки: 3523810100:50:065:0003.

3. Контроль за виконанням даного рішення покласти на комісію з питань землеустрою, житлово-комунального господарства, розвитку підприємництва, навколишнього середовища та благоустрою.

Міський голова



І. Забажан



УКРАЇНА

РІШЕННЯ

двадцять восьмої сесії сьомого скликання Новомиргородської міської ради
Кіровоградської області

від "22" лютого 2019 року

№ 1335

м. Новомиргород

Про передачу в приватну власність земельної ділянки громадянці Лупан Ганні Андріївні

Розглянувши заяву громадянки Лупан Ганни Андріївни про затвердження проекту землеустрою щодо відведення земельної ділянки у власність та передачу земельної ділянки у власність, керуючись статтею 26 Закону України "Про місцеве самоврядування в Україні", статтями 12, 81, 118, 121, 125 Земельного кодексу України,

СЕСІЯ МІСЬКОЇ РАДИ


В И Р І Ш И Л А:

1. Затвердити проект землеустрою щодо відведення земельної ділянки у власність громадянці Лупан Ганні Андріївні площею 0,3300 га для ведення особистого селянського господарства яка знаходиться за адресою: м. Новомиргород, вул. Мічуріна, 66.

2. Передати громадянці Лупан Ганні Андріївні, жительці м. Новомиргород (вул. Мічуріна, 66) в приватну власність земельну ділянку площею 0,3300 ріллі, для ведення особистого селянського господарства, яка розташована за адресою: м. Новомиргород, вул. Мічуріна, 66, за рахунок земель сільськогосподарського призначення, що перебувають у запасі на території Новомиргородської міської ради, кадастровий номер земельної ділянки: 3523810100:50:116:0005.

3. Контроль за виконанням даного рішення покласти на комісію з питань землеустрою, житлово-комунального господарства, розвитку підприємництва, навколишнього середовища та благоустрою.

Міський голова



І.Забажан



УКРАЇНА

Р І Ш Е Н Н Я

двадцять восьмої сесії сьомого скликання Новомиргородської міської ради
Кіровоградської області

від "22" лютого 2019 року

№ 1336

м. Новомиргород

Про надання в оренду земельної ділянки громадянину Сидорову Сергію Анатолійовичу

Розглянувши клопотання громадянина Сидорова Сергія Анатолійовича про затвердження проекту землеустрою щодо відведення та передачу земельної ділянки в оренду, керуючись статтею 26 Закону України «Про місцеве самоврядування в Україні, статтями 12, 93, 122, 124, 125, 134 Земельного Кодексу України, статтею 16 Закону України «Про оренду землі»,

СЕСІЯ МІСЬКОЇ РАДИ В И Р І Ш И Л А:


1. Затвердити проект землеустрою щодо відведення земельної ділянки оренду терміном на сім років громадянину Сидорову Сергію Анатолійовичу площею 0,7000 га, для городництва, в межах с. Бирзулове, по вул. Чкалова, на території Новомиргородської міської ради Новомиргородського району Кіровоградської області.

2. Передати громадянину Сидорову Сергію Анатолійовичу в оренду, терміном на сім років земельну ділянку площею 0,7000 га ріллі, для городництва (код КВЦПЗ 01.07), за рахунок земель сільськогосподарського призначення що перебувають у запасі на території Новомиргородської міської ради за адресою: Кіровоградська область, Новомиргородський район, с. Бирзулове, вул. Чкалова, кадастровий номер земельної ділянки: 35238010100:51:000:0015.

3. Встановити розмір орендної плати на рівні 3,0 % від нормативної грошової оцінки земельної ділянки.

4. Контроль за виконанням даного рішення покласти на комісію з питань землеустрою, житлово-комунального господарства, розвитку підприємництва, навколишнього середовища та благоустрою.

Міський голова



І.Забажан



УКРАЇНА

Р І Ш Е Н Н Я

двадцять восьмої сесії сьомого скликання Новомиргородської міської ради
Кіровоградської області

від "22" лютого 2019 року

№ 1337

м. Новомиргород

**Про надання в оренду
земельної ділянки громадянину
Сидорову Олексію Анатолійовичу**

Розглянувши клопотання громадянина Сидорова Олексія Анатолійовича про затвердження проекту землеустрою щодо відведення та передачу земельної ділянки в оренду, керуючись статтею 26 Закону України «Про місцеве самоврядування в Україні, статтями 12, 93, 122, 124, 125, 134 Земельного Кодексу України, статтею 16 Закону України «Про оренду землі»,

СЕСІЯ МІСЬКОЇ РАДИ В И Р І Ш И Л А:


1. Затвердити проект землеустрою щодо відведення земельної ділянки оренду терміном на сім років громадянину Сидорову Олексію Анатолійовичу площею 1,0000 га, для городництва, в межах с. Бірзулове, по вул. Чкалова, 15 на території Новомиргородської міської ради Новомиргородського району Кіровоградської області.

2. Передати громадянину Сидорову Олексію Анатолійовичу в оренду, терміном на сім років земельну ділянку площею 1,0000 га ріллі, для городництва (код КВЦПЗ 01.07), за рахунок земель сільськогосподарського призначення що перебувають у запасі на території Новомиргородської міської ради за адресою: Кіровоградська область, Новомиргородський район, с. Бірзулове, вул. Чкалова, 15 кадастровий номер земельної ділянки: 35238010100:51:000:0016.

3. Встановити розмір орендної плати на рівні 3,0 % від нормативної грошової оцінки земельної ділянки.

4. Контроль за виконанням даного рішення покласти на комісію з питань землеустрою, житлово-комунального господарства, розвитку підприємництва, навколишнього середовища та благоустрою.

Міський голова



І. Забажан



УКРАЇНА

Р І Ш Е Н Н Я

двадцять восьмої сесії сьомого скликання Новомиргородської міської ради
Кіровоградської області

від "22" лютого 2019 року

№ 1338

м. Новомиргород

Про надання в оренду земельної ділянки Стоянову Віталію Олександровичу

Розглянувши клопотання громадянина Стоянова Віталія Олександровича, керуючись статтею 26 Закону України «Про місцеве самоврядування в Україні, статтями 12, 93, 124, 125, 134 Земельного Кодексу України, статтею 16 Закону України «Про оренду землі».

СЕСІЯ МІСЬКОЇ РАДИ

В И Р І Ш И Л А:

1. Передати громадянину Стоянову Віталію Олександровичу в оренду, терміном на 15 років земельну ділянку загальною площею 0,0080 га забудованих земель які використовуються в комерційних цілях, для будівництва та обслуговування будівель торгівлі (код КВЦПЗ 03.07), за рахунок земель житлової та громадської забудови комунальної власності, що перебувають у запасі на території Новомиргородської міської ради за адресою: Кіровоградська область, Новомиргородський район, м. Новомиргород, вул. Соборності, 118-а, кадастровий номер земельної ділянки: 35238010100:50:066:0018.

2. Встановити розмір орендної плати на рівні 10,00 % від нормативної грошової оцінки земельної ділянки.

3. Контроль за виконанням даного рішення покласти на комісію з питань землеустрою, житлово-комунального господарства, розвитку підприємництва, навколишнього середовища та благоустрою.

Міський голова



І.Забжан



УКРАЇНА
Р І Ш Е Н Н Я

**двадцять восьмої сесії сьомого скликання Новомиргородської міської ради
Кіровоградської області**

від "22" лютого 2018 року

№ 1339

м. Новомиргород

**Про внесення змін
до рішення сесії міської ради
від 28 лютого 2017 року №530**

Розглянувши клопотання дирекції ПП "Формула тепла" про внесення змін до рішення сесії міської ради, керуючись статтею 26 Закону України «Про місцеве самоврядування в Україні,

СЕСІЯ МІСЬКОЇ РАДИ

ВИРІШИЛА:


1. Внести наступні зміни до рішення сесії міської ради від 28 лютого 2017 року №530 «Про надання дозволу на розроблення проекту землеустрою щодо відведення земельних ділянок в оренду ПП "Формула тепла", а саме: пункти 1 та 2 зазначеного рішення викласти в новій редакції:

"1. Надати ПП "Формула тепла" дозвіл на розроблення проекту землеустрою щодо відведення в оренду терміном на 49 років, земельної ділянки орієнтовною площею 0,0120 га, у тому числі: 0,0120 га - землі, які використовуються для технічної інфраструктури, для будівництва і обслуговування об'єкту енергетичної інфраструктури - котельні на альтернативних видах палива (за КВЦПЗ код 14.01 Для розміщення, будівництва, експлуатації та обслуговування будівель і споруд об'єктів енергогенеруючих підприємств, установ і організацій), за рахунок земель комунальної власності промисловості, транспорту, зв'язку, енергетики, оборони та іншого призначення, що перебувають в запасі, за місцем розташування: м. Новомиргород, вул. Євгенія Присяжного, біля будівлі № 23-а.

2. Надати ПП "Формула тепла" дозвіл на розроблення проекту землеустрою щодо відведення в оренду, терміном на 49 років, земельної ділянки орієнтовною площею 0,0125 га, у тому числі: 0,0125 га - землі, які використовуються для технічної інфраструктури для будівництва і обслуговування об'єкту енергетичної інфраструктури - котельні на альтернативних видах палива (за КВЦПЗ код 14.01 Для розміщення, будівництва, експлуатації та обслуговування будівель і споруд об'єктів енергогенеруючих підприємств, установ і організацій), за рахунок земель комунальної власності промисловості, транспорту, зв'язку, енергетики, оборони та іншого призначення, що перебувають в запасі, за місцем розташування: м. Новомиргород, вул. Євгенія Присяжного, біля будівлі № 57."

2. Контроль за виконанням даного рішення покласти на комісію з питань землеустрою, житлово-комунального господарства, розвитку підприємництва, навколишнього середовища та благоустрою.

Міський голова



І.Забажан



УКРАЇНА

Р І Ш Е Н Н Я

двадцять восьмої сесії сьомого скликання Новомиргородської міської ради
Кіровоградської області

від "22" лютого 2019 року

№ 1340

м. Новомиргород

Про погодження надання в оренду земельних ділянок ПСП "Бирзулове"

Розглянувши клопотання директора приватного сільськогосподарського підприємства "Бирзулове" Крикотненка А.Б. про погодження надання в оренду земельної ділянки, керуючись статтями 12, 93, 124, 125 Земельного Кодексу України, статтею 15 Закону України "Про оренду землі", статтею 26 Закону України "Про місцеве самоврядування в Україні",

СЕСІЯ МІСЬКОЇ РАДИ

ВИРІШИЛА:

1. Надати приватному сільськогосподарському підприємству "Бирзулове" погодження на надання в оренду терміном на один рік не витребуваної (не розподіленої) земельних ділянки в розмірі земельної частки (паю) по колишньому колективному сільськогосподарському підприємству "Бирзулове" площею 5,02 га ріллі, для товарного сільськогосподарського виробництва, на території Новомиргородської міської ради Кіровоградської області, згідно з додатком.

2. Встановити розмір орендної плати на рівні 4,0 % від нормативної грошової оцінки земельної ділянки.

3. Контроль за виконанням даного рішення покласти на комісію з питань землеустрою, житлово-комунального господарства, розвитку підприємництва, навколишнього середовища та благоустрою.

Міський голова



І. Забажан


Додаток
до рішення сесії міської ради
від 22 лютого 2019 № 1340

ПЕРЕЛІК

Не витребуваних (не розподілених) земельних ділянок у розмірі земельної частки (паю) по колишньому колективному сільськогосподарському підприємству «Бирзулове»

№ частки	ІПБ	Площа, га
138	Вільна	5,02
Всього	X	5,02

Секретар міської ради



А.Францішко



УКРАЇНА

Р І Ш Е Н Н Я

двадцять восьмої сесії сьомого скликання Новомиргородської міської ради
Кіровоградської області

від "22" лютого 2019 року

№ 1341

м. Новомиргород

Про погодження технічної документації із землеустрою щодо поділу та об'єднання земельних ділянок ПАТ "Райагротехсервіс"

Розглянувши клопотання директора ПАТ "Райагротехсервіс" Можного В.В. про погодження технічної документації із землеустрою щодо поділу та об'єднання земельних ділянок, керуючись статтею 26 Закону України «Про місцеве самоврядування в Україні», статтями 12, 79⁻¹, 122, 186 Земельного кодексу України, статтями 19, 56 Закону України «Про землеустрій»,

СЕСІЯ МІСЬКОЇ РАДИ В И Р І Ш И Л А:

1. Погодити технічну документацію із землеустрою щодо поділу та об'єднання земельних ділянок Публічному акціонерному товариству "Райагротехсервіс" для розміщення, експлуатації основних, підсобних і допоміжних будівель та споруд підприємств переробної, машинобудівної та іншої промисловості (код КВЦПЗ 11.02) площею 2,2997 га (кадастровий номер: 3523810100:50:077:0019) за адресою: м. Новомиргород, вул. Залізнична.

2. Погодити поділ земельної ділянки комунальної власності територіальної громади міста Новомиргород площею 2,2997 га (кадастровий номер: 3523810100:50:077:0019) за адресою: м. Новомиргород, вул. Залізнична, що перебуває в постійному користуванні Публічного акціонерного товариства "Райагротехсервіс", на сформовані в межах категорії промисловості, транспорту, зв'язку, енергетики, оборони та іншого призначення земельні ділянки для розміщення, експлуатації основних, підсобних і допоміжних будівель та споруд підприємств переробної, машинобудівної та іншої промисловості, а саме:

- земельну ділянку площею 1,0000 га (кадастровий номер: 3523810100:50:077:0011);

- земельну ділянку площею 1,0618 га (кадастровий номер: 3523810100:50:077:0009);


- земельну ділянку площею 0,2379 га (кадастровий номер: 3523810100:50:077:0020).

3. Припинити право постійного користування Публічного акціонерного товариства "Райагротехсервіс" земельною ділянкою площею 0,2379 га (кадастровий номер: 3523810100:50:077:0020) забудованих земель для розміщення, експлуатації основних, підсобних і допоміжних будівель та споруд підприємств переробної, машинобудівної та іншої промисловості (код КВЦІЗ 11.02) в зв'язку з продажем майнового комплексу.

4. Віднести земельну ділянку площею площею 0,2379 га (кадастровий номер: 3523810100:50:077:0020) до земель комунальної власності Новомиргородської міської ради не наданих у власність і користування.

5. Контроль за виконанням даного рішення покласти на комісію з питань землеустрою, житлово-комунального господарства, розвитку підприємництва, навколишнього середовища та благоустрою.

Міський голова



І.Забжан



УКРАЇНА

Р І Ш Е Н Н Я

Двадцять восьмої сесії сьомого скликання Новомиргородської міської ради
Кіровоградської області

від "22" лютого 2019 року

№ 1342

м. Новомиргород

**Про встановлення розміру
орендної плати за використання
земельної ділянки
Кіровоградській Облспоживспілці**

Розглянувши клопотання голови Правління Кіровоградської обласної спілки споживчих товариств Петрушевського П.Г., керуючись пунктом 28 частини 1 статті 26 Закону України «Про місцеве самоврядування в Україні»,


СЕСІЯ МІСЬКОЇ РАДИ

В И Р І Ш И Л А:

1. Враховуючи тяжке матеріальне становище Кіровоградської обласної спілки споживчих товариств, встановити на 2019 рік орендну плату за використання земельної ділянки загальною площею 2,5700 га, яка розташована за адресою: м. Новомиргород, вул. Горького, 2 в розмірі 19040,99 гривень на рік (на рівні 2018 року).

2. Контроль за виконанням даного рішення покласти на комісію з питань землеустрою, житлово-комунального господарства, розвитку підприємництва, навколишнього середовища та благоустрою.

Міський голова



І.Забажан



УКРАЇНА

Р І Ш Е Н Н Я

двадцять восьмої сесії сьомого скликання Новомиргородської міської ради
Кіровоградської області

від "22" лютого 2019 року

№ 1343

м. Новомиргород

**Про встановлення розміру
орендної плати за використання
земельної ділянки
ПрАТ "Новомиргородське АТП 13545"**

Розглянувши клопотання директора ПрАТ "Новомиргородське АТП 13545" Крикотненка Г.О., керуючись пунктом 28 частини 1 статті 26 Закону України «Про місцеве самоврядування в Україні»,


СЕСІЯ МІСЬКОЇ РАДИ

В И Р І Ш И Л А:

1. Враховуючи тяжке матеріальне становище приватного акціонерного товариства "Новомиргородське автотранспортне підприємство 13545", встановити на 2018 рік орендну плату за використання земельної ділянки загальною площею 2,3775 га, яка розташована за адресою: м. Новомиргород, пров. Шевченка, 1 в розмірі 26478,80 гривень на рік (на рівні 2018 року).

2. Контроль за виконанням даного рішення покласти на комісію з питань землеустрою, житлово-комунального господарства, розвитку підприємництва, навколишнього середовища та благоустрою.

Міський голова



І.Забжан