



УКРАЇНА

РІШЕННЯ

тридцятій сесії сьомого скликання Новомиргородської міської ради
Кіровоградської області

від "16" травня 2019 року

№ 1414

м. Новомиргород

Про надання дозволу на розробку проекту землеустрою щодо відведення земельної ділянки в приватну власність громадянці Андрійчук Надії Костянтинівні

Розглянувши заяву громадянки Андрійчук Надії Костянтинівни про надання дозволу на розробку проекту землеустрою щодо відведення земельної ділянки в приватну власність, керуючись статтею 26 Закону України «Про місцеве самоврядування в Україні», статтями 12, 81, 118, 121, 125 Земельного кодексу України,


**СЕСІЯ МІСЬКОЇ РАДИ
ВИРІШИЛА:**

1. Надати громадянці Андрійчук Надії Костянтинівні, жительці м. Новомиргород Новомиргородського району (вул. Новосільська, 17), дозвіл на розробку проекту землеустрою щодо відведення земельної ділянки в приватну власність орієнтовною площею 0,0313 га ріллі, для індивідуального садівництва, яка розташована за адресою: м. Новомиргород, вул. Новосільська, 17, Новомиргородського району Кіровоградської області, за рахунок земель сільськогосподарського призначення, що перебувають у запасі на території Новомиргородської міської ради.

2. Якщо при встановленні меж земельної ділянки будуть виявлені розбіжності в даних земельної ділянки, то фактичний остаточний розмір земельної ділянки буде затверджено сесією міської ради додатково.

3. Контроль за виконанням даного рішення покласти на комісію з питань землеустрою, житлово-комунального господарства, розвитку підприємництва, навколишнього середовища та благоустрою.

Міський голова



І. Забажан



УКРАЇНА

Р І Ш Е Н Н Я

тридцятій сесії сьомого скликання Новомиргородської міської ради
Кіровоградської області

від "16" травня 2019 року

№ 1415

м. Новомиргород

Про надання дозволу на розробку проекту землеустрою щодо відведення земельної ділянки в приватну власність громадянину Лимаренку Василю Миколайовичу

Розглянувши заяву громадянина Лимаренка Василя Миколайовича про надання дозволу на розробку проекту землеустрою щодо відведення земельної ділянки в приватну власність, керуючись статтею 26 Закону України «Про місцеве самоврядування в Україні», статтями 12, 81, 118, 121, 125 Земельного кодексу України,

**СЕСІЯ МІСЬКОЇ РАДИ
ВИРІШИЛА:**

1. Надати громадянину Лимаренку Василю Миколайовичу, жителю м. Новомиргород (вул. Петра Біби, 43), дозвіл на розробку проекту землеустрою щодо відведення земельних ділянок в приватну власність орієнтовною загальною площею 0,2860 га, в тому числі:

- 0,1000 га забудованих земель під житловою забудовою одно- та двоповерховою, для будівництва та обслуговування жилого будинку, господарських будівель та споруд (присадибна ділянка), яка розташована за адресою: м. Новомиргород, вул. Черняхівського, 40, Новомиргородського району Кіровоградської області, за рахунок земель житлової та громадської забудови, що перебувають у запасі на території Новомиргородської міської ради;

- 0,1860 га ріллі, для ведення особистого селянського господарства, яка розташована за адресою: м. Новомиргород, вул. Черняхівського, 40, Новомиргородського району, Кіровоградської області, за рахунок земель сільськогосподарського призначення, що перебувають у запасі на території Новомиргородської міської ради.

2. Якщо при встановленні меж земельної ділянки будуть виявлені розбіжності в даних земельної ділянки, то фактичний остаточний розмір земельної ділянки буде затверджено сесією міської ради додатково.

3. Контроль за виконанням даного рішення покласти на комісію з питань землеустрою, житлово-комунального господарства, розвитку підприємництва, навколишнього середовища та благоустрою.

Міський голова

І. Забажан





УКРАЇНА

РІШЕННЯ

тридцятьої сесії сьомого скликання Новомиргородської міської ради
Кіровоградської області

від "16" травня 2019 року

№ 1416

м. Новомиргород

Про надання дозволу на розробку проекту землеустрою щодо відведення земельної ділянки в приватну власність громадянці Казімовій Галині Миколаївні

Розглянувши заяву громадянки Казімової Галини Миколаївни про надання дозволу на розробку проекту землеустрою щодо відведення земельної ділянки в приватну власність, керуючись статтею 26 Закону України «Про місцеве самоврядування в Україні», статтями 12, 81, 118, 121, 125 Земельного кодексу України,

СЕСІЯ МІСЬКОЇ РАДИ ВИРІШИЛА:

1. Надати громадянці Казімовій Галині Миколаївні, жительці м. Новомиргород (пров. Богдана Хмельницького, 2), дозвіл на розробку проекту землеустрою щодо відведення земельних ділянок в приватну власність орієнтовною загальною площею 0,1300 га, в тому числі:


- 0,1000 га забудованих земель під житловою забудовою одно- та двоповерховою, для будівництва та обслуговування жилого будинку, господарських будівель та споруд (присадибна ділянка), яка розташована за адресою: м. Новомиргород, пров. Богдана Хмельницького, 2, Новомиргородського району Кіровоградської області, за рахунок земель житлової та громадської забудови, що перебувають у запасі на території Новомиргородської міської ради;

- 0,0300 га ріллі, для індивідуального садівництва, яка розташована за адресою: м. Новомиргород, пров. Богдана Хмельницького, 2, Новомиргородського району, Кіровоградської області, за рахунок земель сільськогосподарського призначення, що перебувають у запасі на території Новомиргородської міської ради.

2. Якщо при встановленні меж земельної ділянки будуть виявлені розбіжності в даних земельної ділянки, то фактичний остаточний розмір земельної ділянки буде затверджено сесією міської ради додатково.

3. Контроль за виконанням даного рішення покласти на комісію з питань землеустрою, житлово-комунального господарства, розвитку підприємництва, навколишнього середовища та благоустрою.

Міський голова



І. Забажан



УКРАЇНА

Р І Ш Е Н Н Я

тридцятій сесії сьомого скликання Новомиргородської міської ради
Кіровоградської області

від "16" травня 2019 року

№ 1417

м. Новомиргород

**Про надання дозволу на розробку
проекту землеустрою щодо відведення
земельної ділянки в приватну власність
громадянину Москаленку Віктору Олександровичу**

Розглянувши заяву громадянина Москаленка Віктора Олександровича про надання дозволу на розробку проекту землеустрою щодо відведення земельної ділянки в приватну власність, керуючись статтею 26 Закону України «Про місцеве самоврядування в Україні», статтями 12, 81, 118, 121, 125 Земельного кодексу України,


**СЕСІЯ МІСЬКОЇ РАДИ
ВИРІШИЛА:**

1. Надати громадянину Москаленку Віктору Олександровичу, жителю с. Розлива Новомиргородського району (вул. Чапаєва, 10), дозвіл на розробку проекту землеустрою щодо відведення земельної ділянки в приватну власність орієнтовною площею 0,0600 га ріллі, для індивідуального садівництва, яка розташована за адресою: м. Новомиргород, пров. Тобілевичів, 6, Новомиргородського району Кіровоградської області, за рахунок земель сільськогосподарського призначення, що перебувають у запасі на території Новомиргородської міської ради.

2. Якщо при встановленні меж земельної ділянки будуть виявлені розбіжності в даних земельної ділянки, то фактичний остаточний розмір земельної ділянки буде затверджено сесією міської ради додатково.

3. Контроль за виконанням даного рішення покласти на комісію з питань землеустрою, житлово-комунального господарства, розвитку підприємництва, навколишнього середовища та благоустрою.

Міський голова



І.Забажан



УКРАЇНА

РІШЕННЯ

тридцятій сесії сьомого скликання Новомиргородської міської ради
Кіровоградської області

від "16" травня 2019 року

№ 1418

м. Новомиргород

**Про надання дозволу на розробку
проекту землеустрою щодо відведення
земельної ділянки в приватну власність
громадянину Голіченку Олександр Миколайовичу**

Розглянувши заяву громадянина Голіченка Олександра Миколайовича про надання дозволу на розробку проекту землеустрою щодо відведення земельної ділянки в приватну власність, керуючись статтею 26 Закону України «Про місцеве самоврядування в Україні», статтями 12, 81, 118, 121, 125 Земельного кодексу України,

СЕСІЯ МІСЬКОЇ РАДИ

ВИРІШИЛА:

1. Надати громадянину Голіченку Олександр Миколайовичу, жителю м. Новомиргород Новомиргородського району (пров. Тобілевичів, 6), дозвіл на розробку проекту землеустрою щодо відведення земельної ділянки в приватну власність орієнтовною площею 0,1100 га ріллі, для індивідуального садівництва, яка розташована за адресою: м. Новомиргород, пров. Тобілевичів, 6, Новомиргородського району Кіровоградської області, за рахунок земель сільськогосподарського призначення, що перебувають у запасі на території Новомиргородської міської ради.

2. Якщо при встановленні меж земельної ділянки будуть виявлені розбіжності в даних земельної ділянки, то фактичний остаточний розмір земельної ділянки буде затверджено сесією міської ради додатково.

3. Контроль за виконанням даного рішення покласти на комісію з питань землеустрою, житлово-комунального господарства, розвитку підприємництва, навколишнього середовища та благоустрою.

Міський голова



І. Забажан



УКРАЇНА

Р І Ш Е Н Н Я

тридцятій сесії сьомого скликання Новомиргородської міської ради
Кіровоградської області

від "16" травня 2019 року

№ 1419

м. Новомиргород

Про передачу в приватну власність земельних ділянок громадянину Куліченку Олегу Степановичу

Розглянувши заяву громадянина Куліченка Олега Степановича про затвердження технічної документації із землеустрою щодо встановлення (відновлення) меж земельної ділянки в натурі (на місцевості) та передачу земельних ділянок у власність, керуючись статтею 26 Закону України "Про місцеве самоврядування в Україні", статтями 12, 81, 118, 121, 125 Земельного кодексу України,

СЕСІЯ МІСЬКОЇ РАДИ В И Р І Ш И Л А:


1. Затвердити технічну документацію із землеустрою щодо встановлення (відновлення) меж земельної ділянки в натурі (на місцевості) загальною площею 0,1399 га для будівництва та обслуговування житлового будинку, господарських будівель та споруд (присадибна ділянка) та для індивідуального садівництва, яка знаходиться за адресою: м. Новомиргород, вул. Зої Космодем'янської, 38/16.

2. Передати громадянину Куліченку Олегу Степановичу, жителю м. Новомиргород (вул. Зої Космодем'янської, 38/16) в приватну власність земельні ділянки загальною площею 0,1399 га, в тому числі:

- 0,1000 га під житловою забудовою одно – та двоповерховою), для будівництва та обслуговування жилого будинку, господарських будівель і споруд (присадибна ділянка), яка розташована за адресою: м. Новомиргород, вул. Зої Космодем'янської, 38/16, за рахунок земель житлової та громадської забудови, що перебувають у запасі на території Новомиргородської міської ради, кадастровий номер земельної ділянки: 3523810100:50:162:0001;
- 0,0399 га ріллі, для індивідуального садівництва, яка розташована за адресою: м. Новомиргород, вул. Зої Космодем'янської, 38/16, за рахунок земель сільськогосподарського призначення, що перебувають у запасі на території Новомиргородської міської ради, кадастровий номер земельної ділянки: 3523810100:50:162:0005.

3. Контроль за виконанням даного рішення покласти на комісію з питань землеустрою, житлово-комунального господарства, розвитку підприємництва, навколишнього середовища та благоустрою.

Міський голова



І. Забажан



УКРАЇНА

Р І Ш Е Н Н Я

тридцятій сесії сьомого скликання Новомиргородської міської ради
Кіровоградської області

від "16" травня 2019 року

№ 1420

м. Новомиргород

Про передачу в приватну власність земельних ділянок громадянці Дробот Людмили Олексіївни

Розглянувши заяву громадянки Дробот Людмили Олексіївни про затвердження технічної документації із землеустрою щодо встановлення (відновлення) меж земельної ділянки в натурі (на місцевості) та передачу земельних ділянок у власність, керуючись статтею 26 Закону України "Про місцеве самоврядування в Україні", статтями 12, 81, 118, 121, 125 Земельного кодексу України,

СЕСІЯ МІСЬКОЇ РАДИ В И Р І Ш И Л А:


1. Затвердити технічну документацію із землеустрою щодо встановлення (відновлення) меж земельної ділянки в натурі (на місцевості) загальною площею 0,3418 га для будівництва та обслуговування житлового будинку, господарських будівель та споруд (присадибна ділянка) та для ведення особистого селянського господарства, яка знаходиться за адресою: м. Новомиргород, вул. Соборності, 330.

2. Передати громадянці Дробот Людмили Олексіївни, жительці м. Новомиргород (вул. Соборності, 330) в приватну власність 2/3 частки земельної ділянки загальною площею 0,3418 га, в тому числі:

- 0,1000 га під житловою забудовою одно – та двоповерховою), для будівництва та обслуговування жилого будинку, господарських будівель і споруд (присадибна ділянка), яка розташована за адресою: м. Новомиргород, вул. Соборності, 330, за рахунок земель житлової та громадської забудови, що перебувають у запасі на території Новомиргородської міської ради, кадастровий номер земельної ділянки: 3523810100:50:003:0133 (2/3 частки);
- 0,2418 га ріллі, для індивідуального садівництва, яка розташована за адресою: м. Новомиргород, вул. Соборності, 330, за рахунок земель сільськогосподарського призначення, що перебувають у запасі на території Новомиргородської міської ради, кадастровий номер земельної ділянки: 3523810100:50:003:0134 (2/3 частки).

3. Контроль за виконанням даного рішення покласти на комісію з питань землеустрою, житлово-комунального господарства, розвитку підприємництва, навколишнього середовища та благоустрою.

Міський голова



І. Забажан



УКРАЇНА

Р І Ш Е Н Н Я

тридцятій сесії сьомого скликання Новомиргородської міської ради
Кіровоградської області

від "16" травня 2019 року

№ 1421

м. Новомиргород

Про передачу в приватну власність земельної ділянки громадянину Шульженку Анатолію Петровичу

Розглянувши заяву громадянина Шульженка Анатолія Петровича про затвердження технічної документації із землеустрою щодо встановлення (відновлення) меж земельної ділянки в натурі (на місцевості) та передачу земельної ділянки у власність, керуючись статтею 26 Закону України "Про місцеве самоврядування в Україні", статтями 12, 81, 118, 121, 125 Земельного кодексу України,

СЕСІЯ МІСЬКОЇ РАДИ В И Р І Ш И Л А:

1. Затвердити технічну документацію із землеустрою щодо встановлення (відновлення) меж земельної ділянки в натурі (на місцевості) площею 0,0745 га для будівництва та обслуговування житлового будинку, господарських будівель та споруд (присадибна ділянка), яка знаходиться за адресою: м. Новомиргород, вул. Першотравнева, 37.

2. Передати громадянину Шульженку Анатолію Петровичу, жителю м. Чорноморськ Одеської області (вул. Данченка, 13 кімн. 5а), в приватну власність земельну ділянку площею 0,0745 га, під житловою забудовою одно – та двоповерховою, для будівництва та обслуговування жилого будинку, господарських будівель і споруд (присадибна ділянка), яка розташована за адресою: м. Новомиргород, вул. Першотравнева, 37, за рахунок земель житлової та громадської забудови, що перебувають у запасі на території Новомиргородської міської ради, кадастровий номер земельної ділянки: 3523810100:50:097:0050.

3. Контроль за виконанням даного рішення покласти на комісію з питань землеустрою, житлово-комунального господарства, розвитку підприємництва, навколишнього середовища та благоустрою.

Міський голова



І. Забажан



УКРАЇНА

РІШЕННЯ

тридцятій сесії сьомого скликання Новомиргородської міської ради
Кіровоградської області

від "16" травня 2019 року

№ 1422

м. Новомиргород

Про передачу в приватну власність земельної ділянки громадянці Трохименко Ганні Данилівні

Розглянувши заяву громадянки Трохименко Ганни Данилівни про затвердження технічної документації із землеустрою щодо встановлення (відновлення) меж земельної ділянки в натурі (на місцевості) та передачу земельної ділянки у власність, керуючись статтею 26 Закону України "Про місцеве самоврядування в Україні", статтями 12, 81, 118, 121, 125 Земельного кодексу України,

СЕСІЯ МІСЬКОЇ РАДИ В И Р І Ш И Л А:

1. Затвердити технічну документацію із землеустрою щодо встановлення (відновлення) меж земельної ділянки в натурі (на місцевості) площею 0,0856 га для будівництва та обслуговування житлового будинку, господарських будівель та споруд (присадибна ділянка), яка знаходиться за адресою: м. Новомиргород, вул. Першотравнева, 27.

2. Передати громадянці Трохименко Ганні Данилівні, жительці м. Новомиргород (вул. Першотравнева, 27), в приватну власність земельну ділянку площею 0,0856 га, під житловою забудовою одно – та двоповерховою, для будівництва та обслуговування жилого будинку, господарських будівель і споруд (присадибна ділянка), яка розташована за адресою: м. Новомиргород, вул. Першотравнева, 27, за рахунок земель житлової та громадської забудови, що перебувають у запасі на території Новомиргородської міської ради, кадастровий номер земельної ділянки: 3523810100:50:091:0015.

3. Контроль за виконанням даного рішення покласти на комісію з питань землеустрою, житлово-комунального господарства, розвитку підприємництва, навколишнього середовища та благоустрою

Міський голова



І. Забажан



УКРАЇНА

Р І Ш Е Н Н Я

тридцятій сесії сьомого скликання Новомиргородської міської ради
Кіровоградської області

від "16" травня 2019 року

№ 1423

м. Новомиргород

Про передачу в приватну власність земельної ділянки громадянці Добрань Тетяні Валентинівні

Розглянувши заяву громадянки Добрань Тетяни Валентинівни про затвердження технічної документації із землеустрою щодо встановлення (відновлення) меж земельної ділянки в натурі (на місцевості) та передачу земельної ділянки у власність, керуючись статтею 26 Закону України "Про місцеве самоврядування в Україні", статтями 12, 81, 118, 121, 125 Земельного кодексу України,

СЕСІЯ МІСЬКОЇ РАДИ


В И Р І Ш И Л А:

1. Затвердити технічну документацію із землеустрою щодо встановлення (відновлення) меж земельної ділянки в натурі (на місцевості) площею 0,0336 га для будівництва та обслуговування житлового будинку, господарських будівель та споруд (присадибна ділянка), яка знаходиться за адресою: м. Новомиргород, вул. Іллінська, 9.

2. Передати громадянці Добрань Тетяні Валентинівні, жительці м. Новомиргород (вул. Іллінська, 9), в приватну власність земельну ділянку площею 0,0336 га, під житловою забудовою одно – та двоповерховою, для будівництва та обслуговування жилого будинку, господарських будівель і споруд (присадибна ділянка), яка розташована за адресою: м. Новомиргород, вул. Іллінська, 9, за рахунок земель житлової та громадської забудови, що перебувають у запасі на території Новомиргородської міської ради, кадастровий номер земельної ділянки: 3523810100:50:181:0002.

3. Контроль за виконанням даного рішення покласти на комісію з питань землеустрою, житлово-комунального господарства, розвитку підприємництва, навколишнього середовища та благоустрою.

Міський голова



І. Забажан



УКРАЇНА

Р І Ш Е Н Н Я

тридцятій сесії сьомого скликання Новомиргородської міської ради
Кіровоградської області

від "16" травня 2019 року

№ 1424

м. Новомиргород

Про передачу в приватну власність земельної ділянки громадянці Гриценко Любові Петрівні

Розглянувши заяву громадянки Гриценко Любові Петрівни про затвердження проекту землеустрою щодо відведення земельної ділянки у власність та передачу земельної ділянки у власність, керуючись статтею 26 Закону України "Про місцеве самоврядування в Україні", статтями 12, 81, 118, 121, 125 Земельного кодексу України,

СЕСІЯ МІСЬКОЇ РАДИ

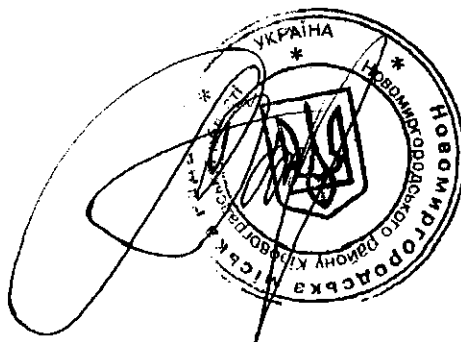
В И Р І Ш И Л А:

1. Затвердити проект землеустрою щодо відведення земельної ділянки у власність громадянці Гриценко Любові Петрівні площею 0,0709 га для індивідуального садівництва, яка знаходиться за адресою: м. Новомиргород, вул. Білоглинська.

2. Передати громадянці Гриценко Любові Петрівні, жительці м. Новомиргород (вул. Черняхівського, 24) в приватну власність земельну ділянку площею 0,0709 га ріллі, для індивідуального садівництва, яка розташована за адресою: м. Новомиргород, вул. Білоглинська, за рахунок земель сільськогосподарського призначення, що перебувають у запасі на території Новомиргородської міської ради, кадастровий номер земельної ділянки: 3523810100:50:163:0004.

3. Контроль за виконанням даного рішення покласти на комісію з питань землеустрою, житлово-комунального господарства, розвитку підприємництва, навколишнього середовища та благоустрою.

Міський голова



І. Забажан



УКРАЇНА

Р І Ш Е Н Н Я

тридцятій сесії сьомого скликання Новомиргородської міської ради
Кіровоградської області

від "16" травня 2019 року

№ 1425

м. Новомиргород

Про передачу в приватну власність земельної ділянки громадянці Порошенко Ніні Юріївні

Розглянувши заяву громадянки Порошенко Ніні Юріївни про затвердження технічної документації із землеустрою щодо встановлення (відновлення) меж земельної ділянки в натурі (на місцевості) та передачу земельної ділянки у власність, керуючись статтею 26 Закону України "Про місцеве самоврядування в Україні", статтями 12, 81, 118, 121, 125 Земельного кодексу України,

СЕСІЯ МІСЬКОЇ РАДИ


В И Р І Ш И Л А:

1. Затвердити технічну документацію із землеустрою щодо встановлення (відновлення) меж земельної ділянки в натурі (на місцевості) площею 0,0818 га для будівництва та обслуговування житлового будинку, господарських будівель та споруд (присадибна ділянка), яка знаходиться за адресою: м. Новомиргород, вул. Херсонська, 30.

2. Передати громадянці Порошенко Ніні Юріївні, жительці м. Новомиргород (вул. Лесі Українки, 22), в приватну власність земельну ділянку площею 0,0818 га, під житловою забудовою одно – та двоповерховою, для будівництва та обслуговування жилого будинку, господарських будівель і споруд (присадибна ділянка), яка розташована за адресою: м. Новомиргород, вул. Херсонська, 30, за рахунок земель житлової та громадської забудови, що перебувають у запасі на території Новомиргородської міської ради, кадастровий номер земельної ділянки: 3523810100:50:016:0005.

3. Контроль за виконанням даного рішення покласти на комісію з питань землеустрою, житлово-комунального господарства, розвитку підприємництва, навколишнього середовища та благоустрою.

Міський голова



І. Забажан



УКРАЇНА

Р І Ш Е Н Н Я

тридцятій сесії сьомого скликання Новомиргородської міської ради
Кіровоградської області

від "16" травня 2019 року

№ 1426

м. Новомиргород

**Про надання дозволу на виготовлення
технічної документації із землеустрою
щодо встановлення (відновлення) меж
земельної ділянки в натурі (на місцевості)
ФОП Чорномору Віктору Петровичу**

Розглянувши клопотання фізичної особи – підприємця Чорномора Віктора Петровича про надання дозволу на виготовлення технічної документації із землеустрою щодо встановлення (відновлення) меж земельної ділянки в натурі (на місцевості), керуючись статтею 26 Закону України "Про місцеве самоврядування в Україні", статтями 12, 81, 118, 125 Земельного кодексу України,

СЕСІЯ МІСЬКОЇ РАДИ

ВИРІШИЛА:

1. Надати фізичній особі – підприємцю Чорномору Віктору Петровичу дозвіл на виготовлення технічної документації із землеустрою щодо встановлення (відновлення) меж земельної ділянки в натурі (на місцевості) площею 0,0200 га, забудованих земель які використовуються в комерційних цілях, для будівництва та обслуговування будівель торгівлі (код КВЦПЗ 03.07) за рахунок земель житлової та громадської забудови комунальної власності, які надані в оренду відповідно до договору оренди від 17 серпня 2009 року, зареєстрованого 23 грудня 2019 року за номером 04.09.377.00195 за адресою: м. Новомиргород, вул. Толстого, 18, Новомиргородського району, Кіровоградської області.

2. Контроль за виконанням даного рішення покласти на комісію з питань землеустрою, житлово-комунального господарства, розвитку підприємництва, навколишнього середовища та благоустрою.

Міський голова



І. Забажан



УКРАЇНА

Р І Ш Е Н Н Я

тридцятій сесії сьомого скликання Новомиргородської міської ради
Кіровоградської області

від "16" травня 2019 року

№ 1427

м. Новомиргород

**Про надання дозволу на розробку
робочого проекту землеустрою щодо зняття,
перенесення та тимчасового зберігання
родючого шару ґрунту земельної ділянки
ТОВ "ГЕЛІЯ СОЛАР"**

Розглянувши клопотання директора ТОВ "ГЕЛІЯ СОЛАР" Юлдашева Є.С. про надання дозволу на розробку робочого проекту землеустрою щодо зняття, перенесення та тимчасового зберігання родючого шару ґрунту, керуючись пунктом 34 частини 1 статті 26, частиною 1 статті 59 Закону України "Про місцеве самоврядування в Україні", статтями 22, 54 Закону України "Про землеустрій" та статтею 168 Земельного кодексу України,

СЕСІЯ МІСЬКОЇ РАДИ

ВИРІШИЛА:

1. Надати товариству з обмеженою відповідальністю "ГЕЛІЯ СОЛАР" дозвіл на розроблення робочого проекту землеустрою щодо зняття, перенесення та зберігання родючого шару ґрунту земельної ділянки комунальної власності площею 7,4109га (кадастровий номер: 3523810100:50:052:0004), яка перебуває в оренді товариства з обмеженою відповідальністю "ГЕЛІЯ СОЛАР" та розташована в межах населеного пункту на території м. Новомиргород Новомиргородського району Кіровоградської області.

2. Товариству з обмеженою відповідальністю "ГЕЛІЯ СОЛАР" замовити розроблення вказаної землевпорядної документації в установленому порядку.

3. Контроль за виконанням даного рішення покласти на комісію з питань землеустрою, житлово-комунального господарства, розвитку підприємництва, навколишнього середовища та благоустрою.

Міський голова



І.Забажан



УКРАЇНА

РІШЕННЯ

тридцятій сесії сьомого скликання Новомиргородської міської ради
Кіровоградської області

від "16" травня 2019 року

№ 1428

м. Новомиргород

**Про надання дозволу на розробку
проекту землеустрою щодо відведення
земельної ділянки в оренду
громадянину Лещенку Сергію Анатолійовичу**

Розглянувши клопотання громадянина Лещенка Сергія Анатолійовича про надання дозволу на розробку проекту землеустрою щодо відведення земельної ділянки в оренду, керуючись статтею 26 Закону України "Про місцеве самоврядування в Україні", статтями 12, 36, 93, 123, 124, 134 Земельного кодексу України,

СЕСІЯ МІСЬКОЇ РАДИ

ВИРІШИЛА:

1. Надати громадянину Лещенку Сергію Анатолійовичу, дозвіл на розробку проекту землеустрою щодо відведення в оренду, терміном на десять років, земельної ділянки орієнтовною площею 0,4000 га землі, під сільськогосподарськими та іншими господарськими будівлями і дворами, для ведення товарного сільськогосподарського виробництва (Код КВЦПЗ А. 01.01), за рахунок земель сільськогосподарського призначення комунальної власності, що перебувають у запасі за адресою: м. Новомиргород, вул. Питомник, 27, на території Новомиргородської міської ради, Новомиргородського району, Кіровоградської області.

2. Якщо при встановленні меж земельної ділянки будуть виявлені розбіжності в даних земельної ділянки, то фактичний остаточний розмір земельної ділянки буде затверджено сесією міської ради додатково.

3. Контроль за виконанням даного рішення покласти на комісію з питань землеустрою, житлово-комунального господарства, розвитку підприємництва, навколишнього середовища та благоустрою.

Міський голова



І.Забжан



УКРАЇНА

Р І Ш Е Н Н Я

тридцятій сесії сьомого скликання Новомиргородської міської ради
Кіровоградської області

від "16" травня 2019 року

№ 1429

м. Новомиргород

Про надання дозволу на виготовлення технічної документації із землеустрою щодо поділу земельної ділянки

Розглянувши клопотання громадянки Степанової Олени Миколаївни про надання дозволу на виготовлення технічної документації із землеустрою щодо поділу земельної ділянки, керуючись статтею 26 Закону України «Про місцеве самоврядування в Україні», статтями 12, 79-¹, 122, 186 Земельного кодексу України, статтями 19, 56 Закону України «Про землеустрій»,

СЕСІЯ МІСЬКОЇ РАДИ


ВИРІШИЛА:

1. Надати дозвіл на розробку технічної документації із землеустрою щодо поділу земельної ділянки (кадастровий номер: 3523810100:50:182:0001) площею 0,1488 га для будівництва та обслуговування житлового будинку, господарських будівель і споруд (присадибна ділянка) на земельні ділянки площею 0,1000 га та 0,0488 га, без зміни цільового призначення, за рахунок земель житлової та громадської забудови, які розташовані за адресою: м. Новомиргород, вул. Зої Космодем'янської, 6, Новомиргородського району, Кіровоградської області.

2. Громадянці Степановій Олені Миколаївні розроблену технічну документацію із землеустрою, щодо поділу земельної ділянки подати на розгляд сесії міської ради.

3. Контроль за виконанням даного рішення покласти на комісію з питань землеустрою, житлово-комунального господарства, розвитку підприємництва, навколишнього середовища та благоустрою.

Міський голова



І. Забажан



УКРАЇНА

Р І Ш Е Н Н Я

тридцятій сесії сьомого скликання Новомиргородської міської ради
Кіровоградської області

від "16" травня 2019 року

№ 1398

м. Новомиргород

Про затвердження розпоряджень Новомиргородського міського голови прийнятих в міжсесійний період

Керуючись статтею 26 Закону України «Про місцеве самоврядування в Україні»,

СЕСІЯ МІСЬКОЇ РАДИ ВИРІШИЛА:

1. Затвердити розпорядження Новомиргородського міського голови № 68 від 02 травня 2019 року "Про внесення змін до розподілу видатків загального фонду міського бюджету на 2019 рік ".

2. Затвердити розпорядження Новомиргородського міського голови № 73 від 14 травня 2019 року "Про внесення змін до розподілу видатків загального фонду міського бюджету на 2019 рік ".

3. Затвердити розпорядження Новомиргородського міського голови № 73 від 14 травня 2019 року "Про внесення змін до розподілу видатків загального фонду міського бюджету на 2019 рік ".

Міський голова



І. Забажан



УКРАЇНА
Р І Ш Е Н Н Я

**тридцятій сесії сьомого скликання Новомиргородської міської ради
Кіровоградської області**

від "16" травня 2019 року

№ 1399

м. Новомиргород

**Про затвердження рішень
виконавчого комітету
Новомиргородської міської ради**

Керуючись ст.26 Закону України « Про місцеве самоврядування в Україні»,

**СЕСІЯ МІСЬКОЇ РАДИ
ВИРІШИЛА:**

1. Затвердити рішення виконавчого комітету Новомиргородської міської ради № 47 від 23 квітня 2019 року «Про надання Потапову В.П. одноразової грошової допомоги на лікування».
2. Затвердити рішення виконавчого комітету Новомиргородської міської ради № 48 від 23 квітня 2019 року «Про надання Синюк Н.В. одноразової грошової допомоги на лікування».
3. Затвердити рішення виконавчого комітету Новомиргородської міської ради № 49 від 23 квітня 2019 року «Про надання Онікі Є.В. одноразової грошової допомоги на лікування сина Оніки А.В.».
4. Затвердити рішення виконавчого комітету Новомиргородської міської ради № 50 від 23 квітня 2019 року «Про надання Постоленко А.П. одноразової грошової допомоги на лікування».
5. Затвердити рішення виконавчого комітету Новомиргородської міської ради № 51 від 23 квітня 2019 року «Про надання Костенко О.А. одноразової грошової допомоги на лікування сина Костенка К.С.».

4. Затвердити рішення виконавчого комітету Новомиргородської міської ради № 50 від 23 квітня 2019 року «Про надання Постоленко А.П. одноразової грошової допомоги на лікування».

5. Затвердити рішення виконавчого комітету Новомиргородської міської ради № 51 від 23 квітня 2019 року «Про надання Костенко О.А. одноразової грошової допомоги на лікування сина Костенка К.С.».

6. Затвердити рішення виконавчого комітету Новомиргородської міської ради № 52 від 23 квітня 2019 року «Про надання Степановій В.В. одноразової грошової допомоги на лікування».

7. Затвердити рішення виконавчого комітету Новомиргородської міської ради № 53 від 23 квітня 2019 року «Про надання Яркіній І.В. одноразової грошової допомоги на лікування».

Міський голова



І.В. Забажан



УКРАЇНА

Р І Ш Е Н Н Я

тридцятій сесії сьомого скликання Новомиргородської міської ради
Кіровоградської області

від "16" травня 2019 року

№ 1400

м. Новомиргород

Про визначення замовника


Відповідно до пункту 2 частини "а" статті 313 Закону України "Про місцеве самоврядування в Україні", беручи до уваги розпорядження голови Кіровоградської обласної державної адміністрації від 26 квітня 2019 року №687-р "Про затвердження переліку об'єктів капітального та поточного середнього ремонту автомобільних доріг загального користування місцевого значення, вулиць і доріг комунальної власності у населених пунктах, фінансування яких буде здійснюватися у 2019 році",-

СЕСІЯ МІСЬКОЇ РАДИ ВИРІШИЛА:

1.Визначити замовником робіт поточного середнього ремонту вул.Євгенія Присяжного, вул.Андрія Гурічева, вул.Соборності, вул.Миколи Зерова, вул.Транспортна, вул.Бродських (від перехрестя вул. Г.Дмитрян, вул.Є.Присяжного, вул.Соборності до межі міста Новомиргород) у м. Новомиргород державне підприємство "Агентство місцевих автомобільних доріг".

2.Рішення направити у письмовому та електронному вигляді департаменту інфраструктури та промисловості Кіровоградської обласної державної адміністрації.

Міський голова



І.Забажан



УКРАЇНА

Р І Ш Е Н Н Я

тридцятій сесії сьомого скликання Новомиргородської міської ради
Кіровоградської області

від "16" травня 2019 року

№ 1401

м. Новомиргород

**Про надання дозволу на виготовлення
технічної документації із землеустрою
щодо встановлення (відновлення) меж
земельних ділянок в натурі (на місцевості)
громадянам Кудрян Миколі Івановичу
та Куменко Зінаїді Василівні**

Розглянувши заяву громадян Кудряна Миколи Івановича та Куменко Зінаїди Василівни про надання дозволу на виготовлення технічної документації із землеустрою щодо встановлення (відновлення) меж земельних ділянок в натурі (на місцевості), керуючись статтею 26 Закону України "Про місцеве самоврядування в Україні", статтями 12, 81, 118, 125 Земельного кодексу України,

**СЕСІЯ МІСЬКОЇ РАДИ
ВИРІШИЛА:**

1. Надати громадянам Кудряну Миколі Івановичу, жителю м. Новомиргород (вул. Поповкіна, 20) та Куменко Зінаїді Василівні, жительці м. Новомиргород (вул. Поповкіна, 20) дозвіл на виготовлення технічної документації із землеустрою щодо встановлення (відновлення) меж земельної ділянки в натурі (на місцевості) площею 0,0800 га, га забудованих земель під житловою забудовою одно- та двоповерховою, для будівництва та обслуговування жилого будинку, господарських будівель та споруд (присадибна ділянка), яка розташована за адресою: м. Новомиргород, вул. Поповкіна, 20, Новомиргородського району Кіровоградської області, за рахунок земель житлової та громадської забудови, що перебувають у запасі на території Новомиргородської міської ради (з них Кудряну Миколі Івановичу 2/3 часток та Куменко Зінаїді Василівні 1/3 частки).

2. Якщо при встановленні меж земельної ділянки будуть виявлені розбіжності в даних земельної ділянки, то фактичний остаточний розмір земельної ділянки буде затверджено сесією міської ради додатково.

3. Контроль за виконанням даного рішення покласти на комісію з питань землеустрою, житлово-комунального господарства, розвитку підприємництва, навколишнього середовища та благоустрою.

Міський голова



І.Забажан



УКРАЇНА

Р І Ш Е Н Н Я

тридцятій сесії сьомого скликання Новомиргородської міської ради
Кіровоградської області

від "16" травня 2019 року

№ 1402

м. Новомиргород

**Про надання дозволу на виготовлення
технічної документації із землеустрою
щодо встановлення (відновлення) меж
земельної ділянки в натурі (на місцевості)
громадянці Бутовській Валентині Григорівні**

Розглянувши заяву громадянки Бутовської Валентини Григорівни про надання дозволу на виготовлення технічної документації із землеустрою щодо встановлення (відновлення) меж земельної ділянки в натурі (на місцевості), керуючись статтею 26 Закону України "Про місцеве самоврядування в Україні", статтями 12, 81, 118, 125 Земельного кодексу України,

СЕСІЯ МІСЬКОЇ РАДИ


ВИРІШИЛА:

1. Надати громадянці Бутовській Валентині Григорівні, жительці м. Новомиргород (вул. Соборності, 88/2) дозвіл на виготовлення технічної документації із землеустрою щодо встановлення (відновлення) меж земельної ділянки в натурі (на місцевості) загальною площею 0,1000 га, забудованих земель під житловою забудовою одно- та двоповерховою, для будівництва та обслуговування жилого будинку, господарських будівель та споруд (присадибна ділянка), яка розташована за адресою: м. Новомиргород, вул. Михайлівська, 9, Новомиргородського району Кіровоградської області, за рахунок земель житлової та громадської забудови, що перебувають у запасі на території Новомиргородської міської ради.

2. Якщо при встановленні меж земельної ділянки будуть виявлені розбіжності в даних земельної ділянки, то фактичний остаточний розмір земельної ділянки буде затверджено сесією міської ради додатково.

3. Контроль за виконанням даного рішення покласти на комісію з питань землеустрою, житлово-комунального господарства, розвитку підприємництва, навколишнього середовища та благоустрою.

Міський голова



І. Забажан



УКРАЇНА

Р І Ш Е Н Н Я

тридцятій сесії сьомого скликання Новомиргородської міської ради
Кіровоградської області

від "16" травня 2019 року

№ 1403

м. Новомиргород

**Про надання дозволу на виготовлення
технічної документації із землеустрою
щодо встановлення (відновлення) меж
земельної ділянки в натурі (на місцевості)
громадянці Бойко Ользі Василівні**

Розглянувши заяву громадянки Бойко Ольги Василівни про надання дозволу на виготовлення технічної документації із землеустрою щодо встановлення (відновлення) меж земельної ділянки в натурі (на місцевості), керуючись статтею 26 Закону України "Про місцеве самоврядування в Україні", статтями 12, 81, 118, 125 Земельного кодексу України,

СЕСІЯ МІСЬКОЇ РАДИ

ВИРІШИЛА:

1. Надати громадянці Бойко Ользі Василівні, жительці м. Новомиргород (вул. Франка, 4) дозвіл на виготовлення технічної документації із землеустрою щодо встановлення (відновлення) меж земельної ділянки в натурі (на місцевості) загальною площею 0,0460 га, забудованих земель під житловою забудовою одно- та двоповерховою, для будівництва та обслуговування жилого будинку, господарських будівель та споруд (присадибна ділянка), яка розташована за адресою: м. Новомиргород, вул. Франка, 4, Новомиргородського району Кіровоградської області, за рахунок земель житлової та громадської забудови, що перебувають у запасі на території Новомиргородської міської ради.

2. Якщо при встановленні меж земельної ділянки будуть виявлені розбіжності в даних земельної ділянки, то фактичний остаточний розмір земельної ділянки буде затверджено сесією міської ради додатково.

3. Контроль за виконанням даного рішення покласти на комісію з питань землеустрою, житлово-комунального господарства, розвитку підприємництва, навколишнього середовища та благоустрою.

Міський голова



І.Забажан



УКРАЇНА

Р І Ш Е Н Н Я

тридцятій сесії сьомого скликання Новомиргородської міської ради
Кіровоградської області

від "16" травня 2019 року

№ 1404

м. Новомиргород

**Про надання дозволу на виготовлення
технічної документації із землеустрою
щодо встановлення (відновлення) меж
земельної ділянки в натурі (на місцевості)
громадянці Флорі Галині Іванівні**

Розглянувши заяву громадянки Флорі Галині Іванівні про надання дозволу на виготовлення технічної документації із землеустрою щодо встановлення (відновлення) меж земельної ділянки в натурі (на місцевості), керуючись статтею 26 Закону України "Про місцеве самоврядування в Україні", статтями 12, 81, 118, 125 Земельного кодексу України,

СЕСІЯ МІСЬКОЇ РАДИ

ВИРІШИЛА:

1. Надати громадянці Флорі Галині Іванівні, жительці м. Новомиргород (вул. Петра Біби, 52) дозвіл на виготовлення технічної документації із землеустрою щодо встановлення (відновлення) меж земельної ділянки в натурі (на місцевості) загальною площею 0,0543 га, забудованих земель під житловою забудовою одно- та двоповерховою, для будівництва та обслуговування жилого будинку, господарських будівель та споруд (присадибна ділянка), яка розташована за адресою: м. Новомиргород, вул. Петра Біби, 52, Новомиргородського району Кіровоградської області, за рахунок земель житлової та громадської забудови, що перебувають у запасі на території Новомиргородської міської ради.

2. Якщо при встановленні меж земельної ділянки будуть виявлені розбіжності в даних земельної ділянки, то фактичний остаточний розмір земельної ділянки буде затверджено сесією міської ради додатково.

3. Контроль за виконанням даного рішення покласти на комісію з питань землеустрою, житлово-комунального господарства, розвитку підприємництва, навколишнього середовища та благоустрою.

Міський голова



І. Забажан



УКРАЇНА

Р І Ш Е Н Н Я

тридцятій сесії сьомого скликання Новомиргородської міської ради
Кіровоградської області

від "16" травня 2019 року

№ 1405

м. Новомиргород

**Про надання дозволу на виготовлення
технічної документації із землеустрою
щодо встановлення (відновлення) меж
земельної ділянки в натурі (на місцевості)
громадянину Макарському Владиславу Борисовичу**

Розглянувши заяву громадянина Макарського Владислава Борисовича про надання дозволу на виготовлення технічної документації із землеустрою щодо встановлення (відновлення) меж земельної ділянки в натурі (на місцевості), керуючись статтею 26 Закону України "Про місцеве самоврядування в Україні", статтями 12, 81, 118, 125 Земельного кодексу України,

СЕСІЯ МІСЬКОЇ РАДИ

ВИРІШИЛА:

1. Надати громадянину Макарському Владиславу Борисовичу, жителю м. Новомиргород (вул. Гастелло, 23) дозвіл на виготовлення технічної документації із землеустрою щодо встановлення (відновлення) меж земельної ділянки в натурі (на місцевості) загальною площею 0,1000 га, забудованих земель під житловою забудовою одно- та двоповерховою, для будівництва та обслуговування жилого будинку, господарських будівель та споруд (присадибна ділянка), яка розташована за адресою: м. Новомиргород, вул. Гастелло, 23 Новомиргородського району Кіровоградської області, за рахунок земель житлової та громадської забудови, що перебувають у запасі на території Новомиргородської міської ради.

2. Якщо при встановленні меж земельної ділянки будуть виявлені розбіжності в даних земельної ділянки, то фактичний остаточний розмір земельної ділянки буде затверджено сесією міської ради додатково.

3. Контроль за виконанням даного рішення покласти на комісію з питань землеустрою, житлово-комунального господарства, розвитку підприємництва, навколишнього середовища та благоустрою.

Міський голова



І. Забажан



УКРАЇНА

Р І Ш Е Н Н Я

тридцятій сесії сьомого скликання Новомиргородської міської ради
Кіровоградської області

від "16" травня 2019 року

№ 1406

м. Новомиргород

**Про надання дозволу на виготовлення
технічної документації із землеустрою
щодо встановлення (відновлення) меж
земельної ділянки в натурі (на місцевості)
громадянці Андрійчук Надії Костянтинівні**

Розглянувши заяву громадянки Андрійчук Надії Костянтинівни про надання дозволу на виготовлення технічної документації із землеустрою щодо встановлення (відновлення) меж земельної ділянки в натурі (на місцевості), керуючись статтею 26 Закону України "Про місцеве самоврядування в Україні", статтями 12, 81, 118, 125 Земельного кодексу України,

СЕСІЯ МІСЬКОЇ РАДИ

ВИРІШИЛА:

1. Надати громадянці Андрійчук Надії Костянтинівні, жительці м. Новомиргород (вул. Новосільська, 17) дозвіл на виготовлення технічної документації із землеустрою щодо встановлення (відновлення) меж земельної ділянки в натурі (на місцевості) загальною площею 0,10 га, забудованих земель під житловою забудовою одно- та двоповерховою, для будівництва та обслуговування жилого будинку, господарських будівель та споруд (присадибна ділянка), яка розташована за адресою: м. Новомиргород, вул. Новосільська, 17, Новомиргородського району Кіровоградської області, за рахунок земель житлової та громадської забудови, що перебувають у запасі на території Новомиргородської міської ради.

2. Якщо при встановленні меж земельної ділянки будуть виявлені розбіжності в даних земельної ділянки, то фактичний остаточний розмір земельної ділянки буде затверджено сесією міської ради додатково.

3. Контроль за виконанням даного рішення покласти на комісію з питань землеустрою, житлово-комунального господарства, розвитку підприємництва, навколишнього середовища та благоустрою.

Міський голова



І.Забажан



УКРАЇНА

Р І Ш Е Н Н Я

тридцятої сесії сьомого скликання Новомиргородської міської ради
Кіровоградської області

від "16" травня 2019 року

№ 1407

м. Новомиргород

**Про надання дозволу на виготовлення
технічної документації із землеустрою
щодо встановлення (відновлення) меж
земельної ділянки в натурі (на місцевості)
громадянину Зелінському Олександр Івановичу**

Розглянувши заяву громадянина Зелінського Олександра Івановича про надання дозволу на виготовлення технічної документації із землеустрою щодо встановлення (відновлення) меж земельної ділянки в натурі (на місцевості), керуючись статтею 26 Закону України "Про місцеве самоврядування в Україні", статтями 12, 81, 118, 125 Земельного кодексу України,

СЕСІЯ МІСЬКОЇ РАДИ


ВИРІШИЛА:

1. Надати громадянину Зелінському Олександр Івановичу, жителю м. Новомиргород (вул. Поповкіна, 6) дозвіл на виготовлення технічної документації із землеустрою щодо встановлення (відновлення) меж земельної ділянки в натурі (на місцевості) загальною площею 0,0700 га, забудованих земель під житловою забудовою одно- та двоповерховою, для будівництва та обслуговування жилого будинку, господарських будівель та споруд (присадибна ділянка), яка розташована за адресою: м. Новомиргород, вул. Поповкіна, 6 Новомиргородського району Кіровоградської області, за рахунок земель житлової та громадської забудови, що перебувають у запасі на території Новомиргородської міської ради.

2. Якщо при встановленні меж земельної ділянки будуть виявлені розбіжності в даних земельної ділянки, то фактичний остаточний розмір земельної ділянки буде затверджено сесією міської ради додатково.

3. Контроль за виконанням даного рішення покласти на комісію з питань землеустрою, житлово-комунального господарства, розвитку підприємництва, навколишнього середовища та благоустрою.

Міський голова



І.Забажан



УКРАЇНА

Р І Ш Е Н Н Я

тридцятій сесії сьомого скликання Новомиргородської міської ради
Кіровоградської області

від "16" травня 2019 року

№ 1408

м. Новомиргород

**Про надання дозволу на виготовлення
технічної документації із землеустрою
щодо встановлення (відновлення) меж
земельних ділянок в натурі (на місцевості)
громадянам Москаленку Віктору Олександровичу
та Голіченку Олександр Миколайовичу**

Розглянувши заяву громадян Москаленка Віктора Олександровича та Голіченка Олександра Миколайовича про надання дозволу на виготовлення технічної документації із землеустрою щодо встановлення (відновлення) меж земельних ділянок в натурі (на місцевості), керуючись статтею 26 Закону України "Про місцеве самоврядування в Україні", статтями 12, 81, 118, 125 Земельного кодексу України,


**СЕСІЯ МІСЬКОЇ РАДИ
ВИРІШИЛА:**

1. Надати громадянам Москаленку Віктору Олександровичу, жителю с. Розлива Новомиргородського району (вул. Чапаєва, 10) та Голіченку Олександр Миколайовичу, жителю м. Новомиргород (пров. Тобілевичів, 6) дозвіл на виготовлення технічної документації із землеустрою щодо встановлення (відновлення) меж земельної ділянки в натурі (на місцевості) площею 0,0900 га, га забудованих земель під житловою забудовою одно- та двоповерховою, для будівництва та обслуговування жилого будинку, господарських будівель та споруд (присадибна ділянка), яка розташована за адресою: м. Новомиргород, пров. Тобілевичів, 6 Новомиргородського району Кіровоградської області, за рахунок земель житлової та громадської забудови, що перебувають у запасі на території Новомиргородської міської ради (з них Москаленку Віктору Олександровичу $\frac{1}{2}$ частки та Голіченку Олександр Миколайовичу $\frac{1}{2}$ частки).

2. Якщо при встановленні меж земельної ділянки будуть виявлені розбіжності в даних земельної ділянки, то фактичний остаточний розмір земельної ділянки буде затверджено сесією міської ради додатково.

3. Контроль за виконанням даного рішення покласти на комісію з питань землеустрою, житлово-комунального господарства, розвитку підприємництва, навколишнього середовища та благоустрою.

Міський голова



І.Забажан



УКРАЇНА

Р І Ш Е Н Н Я

тридцятій сесії сьомого скликання Новомиргородської міської ради
Кіровоградської області

від "16" травня 2019 року

№ 1409

м. Новомиргород

**Про надання дозволу на виготовлення
технічної документації із землеустрою
щодо встановлення (відновлення) меж
земельної ділянки в натурі (на місцевості)
громадянину Баришу Петру Олексійовичу**

Розглянувши заяву громадянина Бариша Петра Олексійовича про надання дозволу на виготовлення технічної документації із землеустрою щодо встановлення (відновлення) меж земельної ділянки в натурі (на місцевості), керуючись статтею 26 Закону України "Про місцеве самоврядування в Україні", статтями 12, 81, 118, 125 Земельного кодексу України,

СЕСІЯ МІСЬКОЇ РАДИ

ВИРІШИЛА:


1. Надати громадянину Баришу Петру Олексійовичу, жителю м. Новомиргород (вул. Черняхівського, 13) дозвіл на виготовлення технічної документації із землеустрою щодо встановлення (відновлення) меж земельної ділянки в натурі (на місцевості) загальною площею 0,1000 га, забудованих земель під житловою забудовою одно- та двоповерховою, для будівництва та обслуговування жилого будинку, господарських будівель та споруд (присадибна ділянка), яка розташована за адресою: м. Новомиргород, вул. Черняхівського, 13 Новомиргородського району Кіровоградської області, за рахунок земель житлової та громадської забудови, що перебувають у запасі на території Новомиргородської міської ради.

2. Якщо при встановленні меж земельної ділянки будуть виявлені розбіжності в даних земельної ділянки, то фактичний остаточний розмір земельної ділянки буде затверджено сесією міської ради додатково.

3. Контроль за виконанням даного рішення покласти на комісію з питань землеустрою, житлово-комунального господарства, розвитку підприємництва, навколишнього середовища та благоустрою.

Міський голова

І.Забажан





УКРАЇНА

Р І Ш Е Н Н Я

тридцятій сесії сьомого скликання Новомиргородської міської ради
Кіровоградської області

від "16" травня 2019 року

№ 1410

м. Новомиргород

**Про надання дозволу на виготовлення
технічної документації із землеустрою
щодо встановлення (відновлення) меж
земельної ділянки в натурі (на місцевості)
громадянину Покотілову Григорію Сергійовичу**

Розглянувши заяву громадянина Покотілова Григорія Сергійовича про надання дозволу на виготовлення технічної документації із землеустрою щодо встановлення (відновлення) меж земельної ділянки в натурі (на місцевості), керуючись статтею 26 Закону України "Про місцеве самоврядування в Україні", статтями 12, 81, 118, 125 Земельного кодексу України,

СЕСІЯ МІСЬКОЇ РАДИ

ВИРІШИЛА:


1. Надати громадянину Покотілову Григорію Сергійовичу, жителю м. Новомиргород (вул. Глінки, 24) дозвіл на виготовлення технічної документації із землеустрою щодо встановлення (відновлення) меж земельної ділянки в натурі (на місцевості) загальною площею 0,0600 га, забудованих земель під житловою забудовою одно- та двоповерховою, для будівництва та обслуговування жилого будинку, господарських будівель та споруд (присадибна ділянка), яка розташована за адресою: м. Новомиргород, вул. Глінки, 24 Новомиргородського району Кіровоградської області, за рахунок земель житлової та громадської забудови, що перебувають у запасі на території Новомиргородської міської ради.

2. Якщо при встановленні меж земельної ділянки будуть виявлені розбіжності в даних земельної ділянки, то фактичний остаточний розмір земельної ділянки буде затверджено сесією міської ради додатково.

3. Контроль за виконанням даного рішення покласти на комісію з питань землеустрою, житлово-комунального господарства, розвитку підприємництва, навколишнього середовища та благоустрою.

Міський голова

І. Забажан





УКРАЇНА

Р І Ш Е Н Н Я

тридцятій сесії сьомого скликання Новомиргородської міської ради
Кіровоградської області

від "16" травня 2019 року

№ 1411

м. Новомиргород

**Про надання дозволу на виготовлення
технічної документації із землеустрою
щодо встановлення (відновлення) меж
земельної ділянки в натурі (на місцевості)
громадянину Барченкову Петру Миколайовичу**

Розглянувши заяву громадянина Барченкова Петра Миколайовича про надання дозволу на виготовлення технічної документації із землеустрою щодо встановлення (відновлення) меж земельної ділянки в натурі (на місцевості), керуючись статтею 26 Закону України "Про місцеве самоврядування в Україні", статтями 12, 81, 118, 125 Земельного кодексу України,

СЕСІЯ МІСЬКОЇ РАДИ

ВИРІШИЛА:

1. Надати громадянину Барченкову Петру Миколайовичу, жителю м. Новомиргород (вул. Дачна, 67) дозвіл на виготовлення технічної документації із землеустрою щодо встановлення (відновлення) меж земельної ділянки в натурі (на місцевості) загальною площею 0,0621 га, забудованих земель під житловою забудовою одно- та двоповерховою, для будівництва та обслуговування жилого будинку, господарських будівель та споруд (присадибна ділянка), яка розташована за адресою: м. Новомиргород, вул. Дачна, 67 Новомиргородського району Кіровоградської області, за рахунок земель житлової та громадської забудови, що перебувають у запасі на території Новомиргородської міської ради.

2. Якщо при встановленні меж земельної ділянки будуть виявлені розбіжності в даних земельної ділянки, то фактичний остаточний розмір земельної ділянки буде затверджено сесією міської ради додатково.

3. Контроль за виконанням даного рішення покласти на комісію з питань землеустрою, житлово-комунального господарства, розвитку підприємництва, навколишнього середовища та благоустрою.

Міський голова



І.Забажан



УКРАЇНА

Р І Ш Е Н Н Я

тридцятій сесії сьомого скликання Новомиргородської міської ради
Кіровоградської області

від "16" травня 2019 року

№ 1412

м. Новомиргород

**Про надання дозволу на виготовлення
технічної документації із землеустрою
щодо встановлення (відновлення) меж
земельних ділянок в натурі (на місцевості)
громадянам Ракевич Аллі Олександрівні
та Волошиній Людмилі Олександрівні**

Розглянувши заяву громадян Ракевич Аллі Олександрівні та Волошиної Людмили Олександрівні про надання дозволу на виготовлення технічної документації із землеустрою щодо встановлення (відновлення) меж земельних ділянок в натурі (на місцевості), керуючись статтею 26 Закону України "Про місцеве самоврядування в Україні", статтями 12, 81, 118, 125 Земельного кодексу України,


СЕСІЯ МІСЬКОЇ РАДИ ВИРІШИЛА:

1. Надати громадянам Ракевич Аллі Олександрівні, жительці м. Черкаси (вул. Ярославська, 8/1 кв. 122) та Волошиній Людмилі Олександрівні, жительці м. Новомиргород (вул. Павла Афанасьєва, 22) дозвіл на виготовлення технічної документації із землеустрою щодо встановлення (відновлення) меж земельної ділянки в натурі (на місцевості) площею 0,0730 га, га забудованих земель під житловою забудовою одно- та двоповерховою, для будівництва та обслуговування жилого будинку, господарських будівель та споруд (присадибна ділянка), яка розташована за адресою: м. Новомиргород, вул. Петра Біби, 45, Новомиргородського району Кіровоградської області, за рахунок земель житлової та громадської забудови, що перебувають у запасі на території Новомиргородської міської ради (з них Ракевич Аллі Олександрівні 5/6 часток та Волошиній Людмилі Олександрівні 1/6 часток).

2. Якщо при встановленні меж земельної ділянки будуть виявлені розбіжності в даних земельної ділянки, то фактичний остаточний розмір земельної ділянки буде затверджено сесією міської ради додатково.

3. Контроль за виконанням даного рішення покласти на комісію з питань землеустрою, житлово-комунального господарства, розвитку підприємництва, навколишнього середовища та благоустрою.

Міський голова



І.Забажан



УКРАЇНА

Р І Ш Е Н Н Я

тридцятій сесії сьомого скликання Новомиргородської міської ради
Кіровоградської області

від "16" травня 2019 року

№ 1413

м. Новомиргород

Про надання дозволу на розробку проекту землеустрою щодо відведення земельної ділянки в приватну власність громадянці Перешеїній Любові Володимирівні

Розглянувши заяву громадянки Перешеїної Любові Володимирівни про надання дозволу на розробку проекту землеустрою щодо відведення земельних ділянок в приватну власність, керуючись статтею 26 Закону України «Про місцеве самоврядування в Україні», статтями 12, 81, 118, 121, 125 Земельного кодексу України,

СЕСІЯ МІСЬКОЇ РАДИ ВИРІШИЛА:

1. Надати громадянці Перешеїній Любові Володимирівні, жительці м. Новомиргород (вул. Франка, 30), дозвіл на розробку проекту землеустрою щодо відведення земельних ділянок в приватну власність орієнтовною загальною площею 0,17 га, в тому числі:

- 0,1000 га забудованих земель під житловою забудовою одно- та двоповерховою, для будівництва та обслуговування жилого будинку, господарських будівель та споруд (присадибна ділянка), яка розташована за адресою: м. Новомиргород, вул. Оболенського, 56, Новомиргородського району Кіровоградської області, за рахунок земель житлової та громадської забудови, що перебувають у запасі на території Новомиргородської міської ради;

- 0,0700 га ріллі, для індивідуального садівництва, яка розташована за адресою: м. Новомиргород, вул. Оболенського, 56, Новомиргородського району, Кіровоградської області, за рахунок земель сільськогосподарського призначення, що перебувають у запасі на території Новомиргородської міської ради.

2. Якщо при встановленні меж земельної ділянки будуть виявлені розбіжності в даних земельної ділянки, то фактичний остаточний розмір земельної ділянки буде затверджено сесією міської ради додатково.

3. Контроль за виконанням даного рішення покласти на комісію з питань землеустрою, житлово-комунального господарства, розвитку підприємництва, навколишнього середовища та благоустрою.

Міський голова



І. Забажан