



**НОВОМИРГОРОДСЬКА МІСЬКА РАДА  
КІРОВОГРАДСЬКОЇ ОБЛАСТІ  
ШОСТА СЕСІЯ ВОСЬМОГО СКЛИКАННЯ**

**Р І Ш Е Н Н Я**

від «04» червня 2021 р.

№ 236

**Про затвердження проектів  
землеустрою щодо відведення  
земельних ділянок в оренду  
ТОВ "КВІНТА СОЛАР"**

Розглянувши клопотання дирекції ТОВ "КВІНТА СОЛАР" про затвердження проектів землеустрою щодо відведення земельних ділянок в оренду, керуючись статтею 26 Закону України «Про місцеве самоврядування в Україні», статтями 12, 93, 122, 124, 125 Земельного Кодексу України, статтею 16 Закону України «Про оренду землі»,

**Новомиргородська міська рада  
В И Р І Ш И Л А:**

1. Затвердити проект землеустрою щодо відведення земельної ділянки в оренду строком на 49 років Товариству з обмеженою відповідальністю "КВІНТА СОЛАР" під розміщення фотоелектричної сонячної електростанції для розміщення, будівництва, експлуатації та обслуговування будівель і споруд об'єктів енергогенеруючих підприємств, установ і організацій (код КВЦПЗ J.14.01), загальною площею 0,3178 га, за адресою: Кіровоградська область, Новоукраїнський район, Новомиргородська міська територіальна громада, м. Новомиргород, в районі вул. Горького.

2. Затвердити проект землеустрою щодо відведення земельної ділянки в оренду строком на 49 років Товариству з обмеженою відповідальністю "КВІНТА СОЛАР" під розміщення фотоелектричної сонячної електростанції для розміщення, будівництва, експлуатації та обслуговування будівель і споруд об'єктів енергогенеруючих підприємств, установ і організацій (код КВЦПЗ J.14.01), загальною площею 0,1200 га, за адресою: Кіровоградська область, Новоукраїнський район, Новомиргородська міська територіальна громада, м. Новомиргород, в районі вул. Горького.



**НОВОМИРГОРОДСЬКА МІСЬКА РАДА  
КІРОВОГРАДСЬКОЇ ОБЛАСТІ  
ШОСТА СЕСІЯ ВОСЬМОГО СКЛИКАННЯ**

**Р І Ш Е Н Н Я**

від «04» червня 2021 р.

№ 236

**Про затвердження проектів  
землеустрою щодо відведення  
земельних ділянок в оренду  
ТОВ "КВІНТА СОЛАР"**

Розглянувши клопотання дирекції ТОВ "КВІНТА СОЛАР" про затвердження проектів землеустрою щодо відведення земельних ділянок в оренду, керуючись статтею 26 Закону України «Про місцеве самоврядування в Україні», статтями 12, 93, 122, 124, 125 Земельного Кодексу України, статтею 16 Закону України «Про оренду землі»,

**Новомиргородська міська рада  
В И Р І Ш И Л А:**

1. Затвердити проект землеустрою щодо відведення земельної ділянки в оренду строком на 49 років Товариству з обмеженою відповідальністю "КВІНТА СОЛАР" під розміщення фотоелектричної сонячної електростанції для розміщення, будівництва, експлуатації та обслуговування будівель і споруд об'єктів енергогенеруючих підприємств, установ і організацій (код КВЦПЗ J.14.01), загальною площею 0,3178 га, за адресою: Кіровоградська область, Новоукраїнський район, Новомиргородська міська територіальна громада, м. Новомиргород, в районі вул. Горького.

2. Затвердити проект землеустрою щодо відведення земельної ділянки в оренду строком на 49 років Товариству з обмеженою відповідальністю "КВІНТА СОЛАР" під розміщення фотоелектричної сонячної електростанції для розміщення, будівництва, експлуатації та обслуговування будівель і споруд об'єктів енергогенеруючих підприємств, установ і організацій (код КВЦПЗ J.14.01), загальною площею 0,1200 га, за адресою: Кіровоградська область, Новоукраїнський район, Новомиргородська міська територіальна громада, м. Новомиргород, в районі вул. Горького.



**НОВОМИРГОРОДСЬКА МІСЬКА РАДА  
КІРОВОГРАДСЬКОЇ ОБЛАСТІ  
ШОСТА СЕСІЯ ВОСЬМОГО СКЛИКАННЯ**

**Р І Ш Е Н Н Я**

від «04» червня 2021 р.

№ 236

**Про затвердження проектів  
землеустрою щодо відведення  
земельних ділянок в оренду  
ТОВ "КВІНТА СОЛАР"**

Розглянувши клопотання дирекції ТОВ "КВІНТА СОЛАР" про затвердження проектів землеустрою щодо відведення земельних ділянок в оренду, керуючись статтею 26 Закону України «Про місцеве самоврядування в Україні», статтями 12, 93, 122, 124, 125 Земельного Кодексу України, статтею 16 Закону України «Про оренду землі»,

**Новомиргородська міська рада  
В И Р І Ш И Л А:**

1. Затвердити проект землеустрою щодо відведення земельної ділянки в оренду строком на 49 років Товариству з обмеженою відповідальністю "КВІНТА СОЛАР" під розміщення фотоелектричної сонячної електростанції для розміщення, будівництва, експлуатації та обслуговування будівель і споруд об'єктів енергогенеруючих підприємств, установ і організацій (код КВЦПЗ J.14.01), загальною площею 0,3178 га, за адресою: Кіровоградська область, Новоукраїнський район, Новомиргородська міська територіальна громада, м. Новомиргород, в районі вул. Горького.

2. Затвердити проект землеустрою щодо відведення земельної ділянки в оренду строком на 49 років Товариству з обмеженою відповідальністю "КВІНТА СОЛАР" під розміщення фотоелектричної сонячної електростанції для розміщення, будівництва, експлуатації та обслуговування будівель і споруд об'єктів енергогенеруючих підприємств, установ і організацій (код КВЦПЗ J.14.01), загальною площею 0,1200 га, за адресою: Кіровоградська область, Новоукраїнський район, Новомиргородська міська територіальна громада, м. Новомиргород, в районі вул. Горького.



**НОВОМИРГОРОДСЬКА МІСЬКА РАДА  
КІРОВОГРАДСЬКОЇ ОБЛАСТІ  
ШОСТА СЕСІЯ ВОСЬМОГО СКЛИКАННЯ**

**Р І Ш Е Н Н Я**

від «04» червня 2021 р.

№ 237

**Про затвердження проектів  
землеустрою щодо відведення  
земельних ділянок в оренду  
ТОВ "СЕКУНДА СОЛАР"**

Розглянувши клопотання дирекції ТОВ "СЕКУНДА СОЛАР" про затвердження проектів землеустрою щодо відведення земельних ділянок в оренду, керуючись статтею 26 Закону України «Про місцеве самоврядування в Україні», статтями 12, 93, 122, 124, 125 Земельного Кодексу України, статтею 16 Закону України «Про оренду землі»,

**Новомиргородська міська рада  
В И Р І Ш И Л А:**

1. Затвердити проект землеустрою щодо відведення земельної ділянки в оренду строком на 49 років Товариству з обмеженою відповідальністю "СЕКУНДА СОЛАР" під розміщення фотоелектричної сонячної електростанції для розміщення, будівництва, експлуатації та обслуговування будівель і споруд об'єктів енергогенеруючих підприємств, установ і організацій (код КВЦПЗ J.14.01), загальною площею 0,8306 га, за адресою: Кіровоградська область, Новоукраїнський район, Новомиргородська міська територіальна громада, м. Новомиргород, в районі вул. Горького.
2. Затвердити проект землеустрою щодо відведення земельної ділянки в оренду строком на 49 років Товариству з обмеженою відповідальністю "СЕКУНДА СОЛАР" під розміщення фотоелектричної сонячної електростанції для розміщення, будівництва, експлуатації та обслуговування будівель і споруд об'єктів енергогенеруючих підприємств, установ і організацій (код КВЦПЗ J.14.01), загальною площею 0,4300 га, за адресою: Кіровоградська область, Новоукраїнський район, Новомиргородська міська територіальна громада, м. Новомиргород, в районі вул. Горького.

3. Затвердити проект землеустрою щодо відведення земельної ділянки в оренду строком на 49 років Товариству з обмеженою відповідальністю "СЕКUNДА СОЛАР" під розміщення фотоелектричної сонячної електростанції для розміщення, будівництва, експлуатації та обслуговування будівель і споруд об'єктів енергогенеруючих підприємств, установ і організацій (код КВЦПЗ J.14.01), загальною площею 0,1094 га, за адресою: Кіровоградська область, Новоукраїнський район, Новомиргородська міська територіальна громада, м. Новомиргород, в районі вул. Горького.

4. Контроль за виконанням даного рішення покласти на комісію з питань землеустрою, екології та надрокористування.

Міський голова



Ігор ЗАБАЖАН



**НОВОМИРГОРОДСЬКА МІСЬКА РАДА  
КІРОВОГРАДСЬКОЇ ОБЛАСТІ  
ШОСТА СЕСІЯ ВОСЬМОГО СКЛИКАННЯ**

**Р І Ш Е Н Н Я**

від «04» червня 2021 р.

№ 238

**Про внесення змін до договору  
оренди земельної ділянки,  
укладеного з ТОВ "СЕКУНДА СОЛАР"**

Розглянувши клопотання дирекції ТОВ "СЕКУНДА СОЛАР" щодо внесення змін до договору оренди землі та розірвання договору оренди землі, враховуючи розпорядження голови Кіровоградської обласної державної адміністрації від 29 березня 2021 року №246-р, керуючись статтею 26 Закону України «Про місцеве самоврядування в Україні», статтями 12, 93, 117, 122, 124, 125 та пунктом 24 Перехідних положень Земельного Кодексу України, статтею 30 Закону України «Про оренду землі»,

**Новомиргородська міська рада  
В И Р І Ш И Л А:**

1. Внести зміни до договору оренди земельної ділянки площею 10,00 га земель, які використовуються для технічної інфраструктури (код КВЦПЗ J.14.01) для розміщення, будівництва, експлуатації та обслуговування будівель і споруд об'єктів енергогенеруючих підприємств, установ і організацій від 27 листопада 2020 року (право оренди зареєстровано 01 грудня 2020 року за номером 39460568) в зв'язку з поділом на земельні ділянки площами:

- 1,3160 га (кадастровий номер: 3523810100:03:000:5744);
- 3,9300 га (кадастровий номер: 3523810100:03:000:5747);
- 0,4604 га (кадастровий номер: 3523810100:03:000:5746);
- 1,3160 га (кадастровий номер: 3523810100:03:000:5745);
- 1,3160 га (кадастровий номер: 3523810100:03:000:5743);
- 1,6616 га (кадастровий номер: 3523810100:03:000:5748).

2. Припинити право оренди земельних ділянок комунальної власності загальною площею 10,00 га земель, які використовуються для технічної інфраструктури (код КВЦПЗ J.14.01) для розміщення, будівництва, експлуатації та обслуговування будівель і споруд об'єктів енергогенеруючих підприємств, установ і організацій, надане Товариству з обмеженою відповідальністю "СЕКUNДА СОЛАР", посвідчене договором оренди землі від 27 листопада 2020 року, в тому числі:


- 1,3160 га (кадастровий номер: 3523810100:03:000:5744);
- 3,9300 га (кадастровий номер: 3523810100:03:000:5747);
- 0,4604 га (кадастровий номер: 3523810100:03:000:5746);
- 1,3160 га (кадастровий номер: 3523810100:03:000:5745);
- 1,3160 га (кадастровий номер: 3523810100:03:000:5743);
- 1,6616 га (кадастровий номер: 3523810100:03:000:5748),

шляхом розірвання за згодою сторін.

3. Доручити Новомиргородському міському голові – Забажану Ігорю Валерійовичу укласти угоди про внесення змін та розірвання вищезазначеного договору оренди земельної ділянки.

4. Контроль за виконанням даного рішення покласти на комісію з питань землеустрою, екології та надрокористування

Міський голова



Ігор ЗАБАЖАН



**НОВОМИРГОРОДСЬКА МІСЬКА РАДА  
КІРОВОГРАДСЬКОЇ ОБЛАСТІ  
ШОСТА СЕСІЯ ВОСЬМОГО СКЛИКАННЯ**

**Р І Ш Е Н Н Я**

від «04» червня 2021 р.

№ 239

**Про передачу земельних  
ділянок в оренду**

Розглянувши клопотання дирекції ТОВ «КВІНТА СОЛАР», ТОВ «СЕКУНДА СОЛАР» та ТОВ «ТИХА ПІВІ» про передачу в оренду земельних ділянок, керуючись статтею 26 Закону України «Про місцеве самоврядування в Україні», статтями 12, 93, 122, 124, 125 Земельного Кодексу України, статтею 16 Закону України «Про оренду землі»,

**Новомиргородська міська рада  
В И Р І Ш И Л А:**

1. Передати Товариству з обмеженою відповідальністю "КВІНТА СОЛАР" в оренду, терміном на сорок дев'ять років, земельні ділянки загальною площею 2,6806 га земель, які використовуються для технічної інфраструктури, для розміщення, будівництва, експлуатації та обслуговування будівель і споруд об'єктів енергогенеруючих підприємств, установ і організацій (код КВЦПЗ J.14.01), за рахунок земель промисловості, транспорту, зв'язку, енергетики, оборони та іншого призначення, що перебувають у запасі на території Новомиргородської міської ради, Новоукраїнського району, Кіровоградської області, в тому числі:

1.1. Земельна ділянка площею 0,3178 га, яка розташована за адресою: м. Новомиргород, в районі вул. Горького, кадастровий номер земельної ділянки: 3523810100:50:010:0049;

1.2. Земельна ділянка площею 0,1200 га, яка розташована за адресою: м. Новомиргород, в районі вул. Горького, кадастровий номер земельної ділянки: 3523810100:50:010:0047;

1.3. Земельна ділянка площею 0,1094 га, яка розташована за адресою: м. Новомиргород, в районі вул. Горького, кадастровий номер земельної ділянки: 3523810100:50:010:0048;



1.4. Земельна ділянка площею 0,8306 га, яка розташована за адресою: м. Новомиргород, в районі вул. Горького, кадастровий номер земельної ділянки: 3523810100:50:010:0007;

1.5. Земельна ділянка площею 0,8728 га, яка розташована за адресою: м. Новомиргород, в районі вул. Горького, кадастровий номер земельної ділянки: 3523810100:50:010:0054;

1.6. Земельна ділянка площею 0,4300 га, яка розташована за адресою: м. Новомиргород, в районі вул. Горького, кадастровий номер земельної ділянки: 3523810100:50:010:0055;

2. Передати Товариству з обмеженою відповідальністю «СЕКUNДА СОЛАР» в оренду, терміном на сорок дев'ять років, земельні ділянки загальною площею 2,6320 га земель, які використовуються для технічної інфраструктури, для розміщення, будівництва, експлуатації та обслуговування будівель і споруд об'єктів енергогенеруючих підприємств, установ і організацій (код КВЦПЗ J.14.01), за рахунок земель промисловості, транспорту, зв'язку, енергетики, оборони та іншого призначення, що перебувають у запасі на території Новомиргородської міської ради, Новоукраїнського району, Кіровоградської області, в тому числі:

2.1. Земельна ділянка площею 1,3160 га, яка розташована на території Новомиргородської міської ради, Новоукраїнського району Кіровоградської області (за межами населеного пункту), кадастровий номер земельної ділянки: 3523810100:03:000:5744;

2.2. Земельна ділянка площею 1,3160 га, яка розташована на території Новомиргородської міської ради, Новоукраїнського району Кіровоградської області (за межами населеного пункту), кадастровий номер земельної ділянки: 3523810100:03:000:5745.

3. Передати Товариству з обмеженою відповідальністю «ТИХА ПІВІ» в оренду, терміном на сорок дев'ять років, земельні ділянки загальною площею 2,9776 га земель, які використовуються для технічної інфраструктури, для розміщення, будівництва, експлуатації та обслуговування будівель і споруд об'єктів енергогенеруючих підприємств, установ і організацій (код КВЦПЗ J.14.01), за рахунок земель промисловості, транспорту, зв'язку, енергетики, оборони та іншого призначення, що перебувають у запасі на території Новомиргородської міської ради, Новоукраїнського району, Кіровоградської області, в тому числі:

3.1. Земельна ділянка площею 1,3160 га, яка розташована на території Новомиргородської міської ради, Новоукраїнського району Кіровоградської області (за межами населеного пункту), кадастровий номер земельної ділянки: 3523810100:03:000:5743;

3.2. Земельна ділянка площею 1,6616 га, яка розташована на території Новомиргородської міської ради, Новоукраїнського району Кіровоградської області (за межами населеного пункту), кадастровий номер земельної ділянки: 3523810100:03:000:5748.

4. Встановити орендну плату в розмірі 4,0 % від нормативної грошової оцінки земельних ділянок, переданих в оренду.

3. Контроль за виконанням даного рішення покласти на комісію з питань землеустрою, екології та надрокористування.

**Міський голова**



**Ігор ЗАБАЖАН**



**НОВОМИРГОРОДСЬКА МІСЬКА РАДА  
КІРОВОГРАДСЬКОЇ ОБЛАСТІ  
ШОСТА СЕСІЯ ВОСЬМОГО СКЛИКАННЯ**

**Р І Ш Е Н Н Я**

від «04» червня 2021 р.

№ 240

**Про укладення договору оренди  
земельної ділянки з громадянином  
Тарасовим Сергієм Дмитровичем**

Розглянувши клопотання громадянина Тарасова С.Д. щодо укладення договору оренди земельної ділянки комунальної власності, враховуючи накази головного управління Держгеокадастру у Кіровоградській області №11-3669/14-16-СГ від 21 квітня 2016 року "Про затвердження документації із землеустрою та надання земельних ділянок в оренду без зміни цільового призначення" та №40-ОТГ від 10 грудня 2020 року "Про передачу земельних ділянок державної власності у комунальну власність", керуючись статтею 26 Закону України «Про місцеве самоврядування в Україні», статтями 12, 93, 117, 122, 124, 125 Земельного Кодексу України, статтею 16 Закону України «Про оренду землі»,

**Новомиргородська міська рада**

**В И Р І Ш И Л А:**

1. Укласти із громадянином Тарасовим Сергієм Дмитровичем договір оренди земельної ділянки комунальної власності площею 32,4207 га ріллі, для ведення фермерського господарства (код КВЦПЗ А.01.02), за рахунок земель сільськогосподарського призначення, що перебувають у запасі на території Новомиргородської міської ради Новоукраїнського району Кіровоградської області, кадастровий номер земельної ділянки: 3523886000:02:000:3311, терміном на 7 років з річним розміром орендної плати в розмірі 10,0 % від нормативної грошової оцінки земельної ділянки.

2. Доручити Новомиргородському міському голові – Забажану Ігорю Валерійовичу укласти договір оренди вищезазначеної земельної ділянки.

3. Контроль за виконанням даного рішення покласти на комісію з питань землеустрою, екології та надрокористування.

Міський голова

Ігор ЗАБАЖАН



**НОВОМИРГОРОДСЬКА МІСЬКА РАДА  
КІРОВОГРАДСЬКОЇ ОБЛАСТІ  
ШОСТА СЕСІЯ ВОСЬМОГО СКЛИКАННЯ**

**Р І Ш Е Н Н Я**

від «04» червня 2021 р.

№ 241

**Про передачу земельної  
ділянки в оренду  
ТОВ "Новомиргородський цукор"**

Розглянувши клопотання дирекції Товариства з обмеженою відповідальністю "Новомиргородський цукор" про передачу в оренду земельної ділянки, керуючись статтею 26 Закону України «Про місцеве самоврядування в Україні», статтями 12, 93, 122, 124, 125 Земельного Кодексу України, статтею 16 Закону України «Про оренду землі»,

**Новомиргородська міська рада  
В И Р І Ш И Л А:**


1. Передати Товариству з обмеженою відповідальністю "Новомиргородський цукор" в оренду, терміном на сорок дев'ять років, земельну ділянку площею 4,0000 га земель, які використовуються для технічної інфраструктури, для розміщення, будівництва, експлуатації та обслуговування будівель і споруд енергогенеруючих підприємств, установ і організацій (код КВЦПЗ J.14.01) за рахунок земель промисловості, транспорту, зв'язку, енергетики, оборони та іншого призначення, що перебувають у запасі на території Новомиргородської міської ради, Новомиргородського району, Кіровоградської області (сmt. Капітанівка, вул. Тишківська, б/н), кадастровий номер земельної ділянки: 3523855400:50:041:0100.

2. Визначити категорію земель – землі промисловості, транспорту, зв'язку, енергетики, оборони та іншого призначення, склад угідь – землі, які використовуються для технічної інфраструктури (код КВЗУ 010.00).

3. Встановити орендну плату в розмірі 4,0 % від нормативної грошової оцінки земельної ділянки.

4. Контроль за виконанням даного рішення покласти на комісію з питань землеустрою, екології та надр користування.

Міський голова



**І.Забажан**



**НОВОМИРГОРОДСЬКА МІСЬКА РАДА  
КІРОВОГРАДСЬКОЇ ОБЛАСТІ  
ШОСТА СЕСІЯ ВОСЬМОГО СКЛИКАННЯ**

**Р І Ш Е Н Н Я**

від «04» червня 2021 р.

№ 242

**Про надання в оренду  
земельної ділянки громадянину  
Трохименку Івану Дмитровичу**

Розглянувши клопотання громадянина Трохименка Івана Дмитровича про затвердження проекту землеустрою щодо відведення та передачу земельної ділянки в оренду, керуючись статтею 26 Закону України «Про місцеве самоврядування в Україні, статтями 12, 93, 122, 124, 125, 134 Земельного Кодексу України, статтею 16 Закону України «Про оренду землі»,

**Новомиргородська міська рада  
В И Р І Ш И Л А:**

1. Затвердити проект землеустрою щодо відведення в оренду терміном на 49 років громадянину Трохименку Івану Дмитровичу земельної ділянки площею 1,3518 га, для городництва, яка знаходиться за адресою: Новомиргородська міська рада Кіровоградської області.
2. Передати громадянину Трохименку Івану Дмитровичу в оренду, терміном на сорок дев'ять років земельну ділянку площею 1,3518 га ріллі, для городництва (код КВЦПЗ 01.07), за рахунок земель сільськогосподарського призначення, що перебувають у запасі на території Новомиргородської міської ради Кіровоградської області, кадастровий номер земельної ділянки 3523886500:02:000:0119.
3. Встановити орендну плату в розмірі 10,00 % від нормативної грошової оцінки земельної ділянки.
4. Контроль за виконанням даного рішення покласти на комісію з питань землеустрою, екології та надрокористування.

Міський голова

**Ігор ЗАБАЖАН**



**НОВОМИРГОРОДСЬКА МІСЬКА РАДА  
КІРОВОГРАДСЬКОЇ ОБЛАСТІ  
ШОСТА СЕСІЯ ВОСЬМОГО СКЛИКАННЯ**

**Р І Ш Е Н Н Я**

від «04» червня 2021 р.

№ 243

**Про надання дозволу на розробку  
проекту землеустрою щодо відведення  
земельної ділянки в оренду  
ТОВ "СІРІУС ПІВІ"**

Розглянувши дирекції товариства з обмеженою відповідальністю "СІРІУС ПІВІ" про надання дозволу на розробку проекту землеустрою щодо відведення земельної ділянки в оренду, керуючись статтею 26 Закону України "Про місцеве самоврядування в Україні", статтями 12, 36, 93, 123, 124, 134 Земельного кодексу України,


**Новомиргородська міська рада  
В И Р І Ш И Л А:**

1. Надати товариству з обмеженою відповідальністю "СІРІУС ПІВІ", дозвіл на розробку проекту землеустрою щодо відведення в оренду, терміном на сорок дев'ять років, земельної ділянки орієнтовною площею 1,2700 га для розміщення, будівництва, експлуатації та обслуговування будівель і споруд об'єктів енергогенеруючих підприємств, установ і організацій (Код КВЦПЗ J. 14.01), під розміщення фотоелектричної сонячної електростанції, за рахунок земель промисловості, транспорту, зв'язку, енергетики, оборони та іншого призначення, що перебувають у запасі, на території Новомиргородської міської ради, Новоукраїнського району, Кіровоградської області (в межах смт. Капітанівка, в районі вулиці Тишківська).

2. Якщо при встановленні меж земельної ділянки будуть виявлені розбіжності в даних земельної ділянки, то фактичний остаточний розмір земельної ділянки буде затверджено сесією міської ради додатково.

3. Контроль за виконанням даного рішення покласти на комісію з питань землеустрою, екології та надрокористування.

Міський голова



Ігор ЗАБАЖАН



**НОВОМИРГОРОДСЬКА МІСЬКА РАДА  
КІРОВОГРАДСЬКОЇ ОБЛАСТІ  
ШОСТА СЕСІЯ ВОСЬМОГО СКЛИКАННЯ**

**Р І Ш Е Н Н Я**

від «04» червня 2021 р.

№ 244

**Про надання дозволу на розробку  
проекту землеустрою щодо відведення  
земельної ділянки в оренду  
ТОВ "ФЕНІКС СОЛАР"**

Розглянувши дирекції товариства з обмеженою відповідальністю "ФЕНІКС СОЛАР" про надання дозволу на розробку проекту землеустрою щодо відведення земельної ділянки в оренду, керуючись статтею 26 Закону України "Про місцеве самоврядування в Україні", статтями 12, 36, 93, 123, 124, 134 Земельного кодексу України,


**Новомиргородська міська рада  
В И Р І Ш И Л А:**

1. Надати товариству з обмеженою відповідальністю "ФЕНІКС СОЛАР" дозвіл на розробку проекту землеустрою щодо відведення в оренду, терміном на сорок дев'ять років, земельної ділянки орієнтовною площею 1,2700 га для розміщення, будівництва, експлуатації та обслуговування будівель і споруд об'єктів енергогенеруючих підприємств, установ і організацій (Код КВЦПЗ J. 14.01), під розміщення фотоелектричної сонячної електростанції, із земель промисловості, транспорту, зв'язку, енергетики, оборони та іншого призначення, що перебувають у запасі, на території Новомиргородської міської ради, Новоукраїнського району, Кіровоградської області (в межах смт. Капітанівка, в районі вулиці Тишківська).

2. Якщо при встановленні меж земельної ділянки будуть виявлені розбіжності в даних земельної ділянки, то фактичний остаточний розмір земельної ділянки буде затверджено сесією міської ради додатково.

3. Контроль за виконанням даного рішення покласти на комісію з питань землеустрою, екології та надрокористування.

Міський голова



**Ігор ЗАБАЖАН**



**НОВОМИРГОРОДСЬКА МІСЬКА РАДА  
КІРОВОГРАДСЬКОЇ ОБЛАСТІ  
ШОСТА СЕСІЯ ВОСЬМОГО СКЛИКАННЯ**

**Р І Ш Е Н Н Я**

від «04» червня 2021 р.

№ 245

**Про надання дозволу на виготовлення  
технічної документації із землеустрою  
щодо встановлення (відновлення) меж  
земельної ділянки в натурі (на місцевості)  
ПрАТ «Київстар»**


Розглянувши клопотання Приватного акціонерного товариства "Київстар" про надання дозволу на виготовлення технічної документації із землеустрою щодо встановлення (відновлення) меж земельної ділянки в натурі (на місцевості), керуючись статтею 26 Закону України "Про місцеве самоврядування в Україні", статтями 12, 93, 118, 124 Земельного кодексу України,

**Новомиргородська міська рада  
В И Р І Ш И Л А:**

1. Надати Приватному акціонерному товариству «Київстар» дозвіл на виготовлення технічної документації із землеустрою щодо встановлення (відновлення) меж земельної ділянки в натурі (на місцевості) площею 0,1524 га – інші землі, які використовується для транспорту та зв'язку, для розміщення базової станції мобільного зв'язку (код КВЦПЗ J.13.01, для розміщення та експлуатації об'єктів і споруд телекомунікацій) за рахунок земель промисловості, транспорту, зв'язку, енергетики, оборони та іншого призначення які передані в оренду згідно договору оренди землі від 14 листопада 2006 року, зареєстрованого Новомиргородським районним відділом КРФ ДП "ЦДЗК" 20 листопада 2006 року за №30, та розташована за адресою: с. Панчеве, вул. Слави (біля КТП №246) на території Новомиргородської міської ради, Новоукраїнського району, Кіровоградської області (кадастровий номер земельної ділянки: 3523885801:51:000:0007).

2. Контроль за виконанням даного рішення покласти на комісію з питань землеустрою, житлово-комунального господарства, розвитку підприємництва, оздоровлення та благоустрою.

Міський голова



**Ігор ЗАБАЖАН**





**НОВОМИРГОРОДСЬКА МІСЬКА РАДА  
КІРОВОГРАДСЬКОЇ ОБЛАСТІ  
ШОСТА СЕСІЯ ВОСЬМОГО СКЛИКАННЯ**

**Р І Ш Е Н Н Я**

від «04» червня 2021 р.

№ 246

**Про затвердження технічної  
документації по нормативній грошовій  
оцінці земельної ділянки площею 8,2517 га,  
кадастровий номер: 3523810100:02:000:9043**

Розглянувши клопотання дирекції ІПП "ГЕО-КАДАСТРОВИЙ ЦЕНТР" щодо затвердження технічної документації по нормативній грошовій оцінці земельної ділянки, керуючись частиною 1 статті 23 Закону України "Про оцінку земель", статтею 26 Закону України "Про місцеве самоврядування в Україні",

**Новомиргородська міська рада  
В И Р І Ш И Л А:**

1. Затвердити технічну документацію по нормативній грошовій оцінці земельної ділянки площею 8,2517 га (кадастровий номер: 3523810100:02:000:9043), яка запроектована до відведення для продажу права оренди строком на 10 років для розміщення та експлуатації основних, підсобних і допоміжних будівель та споруд підприємств переробної, машинобудівної та іншої промисловості (Код КВЦПЗ J. 11.02), на території Новомиргородської міської ради Новомиргородської міської ради Кіровоградської області, розроблену приватним підприємством "ГЕО-КАДАСТРОВИЙ ЦЕНТР" з визначеною нормативною грошовою оцінкою, яка складає станом на 01 січня 2021 року 11247948,80 грн. Нормативна грошова оцінка 1 кв. м. складає 136,30 грн.

2. Контроль за виконанням даного рішення покласти на комісію з питань землеустрою, житлово-комунального господарства, розвитку підприємництва, навколишнього середовища та благоустрою.

Міський голова



**Ігор ЗАБАЖАН**



**НОВОМИРГОРОДСЬКА МІСЬКА РАДА  
КІРОВОГРАДСЬКОЇ ОБЛАСТІ  
ШОСТА СЕСІЯ ВОСЬМОГО СКЛИКАННЯ**

**Р І Ш Е Н Н Я**

від «04» червня 2021 р.

№ 247

**Про затвердження проекту землеустрою  
щодо відведення та передачу земельних  
ділянок в оренду ПрАТ «Кіровоградобленерго»**

Розглянувши клопотання дирекції ПрАТ «Кіровоградобленерго» про затвердження проекту землеустрою та передачу в оренду земельних ділянок, керуючись статтею 26 Закону України «Про місцеве самоврядування в Україні», статтями 12, 93, 122, 124, 125 Земельного Кодексу України, статтею 16 Закону України «Про оренду землі»,

**Новомиргородська міська рада  
В И Р І Ш И Л А:**

1. Затвердити проект землеустрою щодо відведення земельних ділянок в оренду Приватному акціонерному товариству «Кіровоградобленерго» для розміщення, будівництва, експлуатації та обслуговування будівель і споруд об'єктів передачі електричної та теплової енергії (код КВЦПЗ J.14.02), загальною площею 0,0082 га, які розташовані на території Новомиргородської міської ради Кіровоградської області.

2. Передати Приватному акціонерному товариству «Кіровоградобленерго» в оренду, терміном на сорок дев'ять років, земельні ділянки загальною площею 0,0082 га земель, які використовуються для технічної інфраструктури, для розміщення, будівництва, експлуатації та обслуговування будівель і споруд об'єктів передачі електричної та теплової енергії (код КВЦПЗ J.14.02) за рахунок земель промисловості, транспорту, зв'язку, енергетики, оборони та іншого призначення, що перебувають у запасі на території Новомиргородської міської ради, Новоукраїнського району, Кіровоградської області, в тому числі:

1.1. Земельна ділянка площею 0,0009 га (оп. №1), яка розташована за адресою: с. Листопадове, пров. Садовий, кадастровий номер земельної ділянки: 3523884000:51:000:0576;

1.2. Земельна ділянка площею 0,0009 га (оп. №2), яка розташована за адресою: с. Листопадове, пров. Садовий, кадастровий номер земельної ділянки: 3523884000:51:000:0577;

1.3. Земельна ділянка площею 0,0009 га (оп. №3), яка розташована за адресою: с. Листопадове, пров. Садовий, кадастровий номер земельної ділянки: 3523884000:51:000:0584;

1.4. Земельна ділянка площею 0,0009 га (оп. №4), яка розташована за адресою: с. Листопадове, пров. Садовий, кадастровий номер земельної ділянки: 3523884000:51:000:0579;

1.5. Земельна ділянка площею 0,0009 га (оп. №5), яка розташована за адресою: с. Листопадове, пров. Садовий, кадастровий номер земельної ділянки: 3523884000:51:000:0574;

1.6. Земельна ділянка площею 0,0009 га (оп. №6), яка розташована за адресою: с. Листопадове, пров. Садовий, кадастровий номер земельної ділянки: 3523884000:51:000:0573;

1.7. Земельна ділянка площею 0,0009 га (оп. №7), яка розташована за адресою: с. Листопадове, пров. Садовий, кадастровий номер земельної ділянки: 3523884000:51:000:0575;

1.8. Земельна ділянка площею 0,0011 га (оп. №8), яка розташована за адресою: с. Листопадове, пров. Садовий, кадастровий номер земельної ділянки: 3523884000:51:000:0580;

1.9. Земельна ділянка площею 0,0008 га (КТПс-10(6)0,4кВ), яка розташована за адресою: с. Листопадове, пров. Садовий, кадастровий номер земельної ділянки: 3523884000:51:000:0578.

3. Визначити категорію земель – землі промисловості, транспорту, зв'язку, енергетики, оборони та іншого призначення, склад угідь – землі, які використовуються для технічної інфраструктури (код КВЗУ 010.00).

4. Встановити орендну плату в розмірі 12,0 % від нормативної грошової оцінки земельної ділянки.

5. Контроль за виконанням даного рішення покласти на комісію з питань землеустрою, екології та надрокористування.

Міський голова



Ігор ЗАБАЖАН



**НОВОМИРГОРОДСЬКА МІСЬКА РАДА  
КІРОВОГРАДСЬКОЇ ОБЛАСТІ  
ШОСТА СЕСІЯ ВОСЬМОГО СКЛИКАННЯ**

**Р І Ш Е Н Н Я**

від «04» червня 2021 р.

№ 248

**Про надання дозволу на виготовлення  
технічної документації із землеустрою  
щодо встановлення (відновлення) меж  
земельної ділянки в натурі (на місцевості)  
СТОВ "Агролан"**

Розглянувши клопотання Сільськогосподарського товариства з обмеженою відповідальністю "Агролан" про надання дозволу на виготовлення технічної документації із землеустрою щодо встановлення (відновлення) меж земельної ділянки в натурі (на місцевості), керуючись статтею 26 Закону України "Про місцеве самоврядування в Україні", статтями 12, 93, 118, 124 Земельного кодексу України,

**Новомиргородська міська рада  
В И Р І Ш И Л А:**

1. Надати Сільськогосподарському товариству з обмеженою відповідальністю "Агролан" дозвіл на виготовлення технічної документації із землеустрою щодо встановлення (відновлення) меж земельної ділянки в натурі (на місцевості) 1,1456 га забудованих земель, що використовуються під розміщення виробничої бази СТОВ "Агролан" яка передана в оренду згідно договору оренди землі від 05 січня 2008 року, зареєстрованого Новомиргородським районним відділом КРФ ДП "ЦДЗК" 05 серпня 2008 року за №345, та розташована за адресою: м. Новомиргород, вул. Соборності (до перейменування вул. Леніна), 197 на території Новомиргородської міської ради, Новоукраїнського району, Кіровоградської області (кадастровий номер земельної ділянки: 3523810100:50:044:0008).

2. Контроль за виконанням даного рішення покласти на комісію з питань землеустрою, житлово-комунального господарства, розвитку підприємництва, навколишнього середовища та благоустрою.

Міський голова

Ігор ЗАБАЖАН



**НОВОМИРГОРОДСЬКА МІСЬКА РАДА  
КІРОВОГРАДСЬКОЇ ОБЛАСТІ  
ШОСТА СЕСІЯ ВОСЬМОГО СКЛИКАННЯ**

**Р І Ш Е Н Н Я**

від «04» червня 2021 р.

№ 249

**Про надання дозволу на розробку  
проектів землеустрою щодо відведення  
земельних ділянок в приватну власність  
для ведення фермерського господарства  
членам ФГ "Стас"**

Розглянувши заяву голови Фермерського господарства "Стас" про надання дозволу на розробку проекту землеустрою щодо відведення земельних ділянок в приватну власність, керуючись статтею 26 Закону України «Про місцеве самоврядування в Україні», статтями 12, 81, 118, 121, 125 Земельного кодексу України,

**Новомиргородська міська рада  
В И Р І Ш И Л А:**

1. Надати громадянину Сташенку Василю Павловичу, жителю м. Новомиргород (пров. Богдана Хмельницького, 4) дозвіл на розробку проекту землеустрою щодо відведення земельної ділянки в приватну власність площею 4,72 умовних кадастрових гектарів, для ведення фермерського господарства, за рахунок земель сільськогосподарського призначення комунальної власності, що перебувають у користуванні громадянина Сташенка Василя Павловича (кадастровий номер: 3523810100:02:000:3711), на території Новомиргородської міської ради Новоукраїнського району Кіровоградської області.

2. Надати громадянці Сташенко Людмилі Григорівні, жительці м. Новомиргород (пров. Богдана Хмельницького, 4) дозвіл на розробку проекту землеустрою щодо відведення земельної ділянки в приватну власність площею 4,72 умовних кадастрових гектарів, для ведення фермерського господарства, за рахунок земель сільськогосподарського призначення комунальної власності, що перебувають у користуванні громадянина Сташенка Василя Павловича (кадастровий номер: 3523810100:02:000:3711), на території Новомиргородської міської ради Новоукраїнського району Кіровоградської області.

3. Надати громадянину Сташенку Роману Васильовичу, жителю м. Новомиргород (вул. Соборності, 120, кв. 35) дозвіл на розробку проекту землеустрою щодо відведення земельної ділянки в приватну власність площею 4,72 умовних кадастрових гектарів, для ведення фермерського господарства, за рахунок земель сільськогосподарського призначення комунальної власності, що перебувають у користуванні громадянина Сташенка Василя Павловича (кадастровий номер: 3523810100:02:000:3711), на території Новомиргородської міської ради Новоукраїнського району Кіровоградської області.

4. Надати громадянину Можному Олегу Григоровичу, жителю м. Новомиргород (вул. Соборності, 164/1) дозвіл на розробку проекту землеустрою щодо відведення земельної ділянки в приватну власність площею 4,72 умовних кадастрових гектарів, для ведення фермерського господарства, за рахунок земель сільськогосподарського призначення комунальної власності, що перебувають у користуванні громадянина Сташенка Василя Павловича (кадастровий номер: 3523810100:02:000:3711), на території Новомиргородської міської ради Новоукраїнського району Кіровоградської області.

5. Надати громадянці Можній Світлані Володимирівні, жительці м. Новомиргород (вул. Соборності, 164/1) дозвіл на розробку проекту землеустрою щодо відведення земельної ділянки в приватну власність площею 4,72 умовних кадастрових гектарів, для ведення фермерського господарства, за рахунок земель сільськогосподарського призначення комунальної власності, що перебувають у користуванні громадянина Сташенка Василя Павловича (кадастровий номер: 3523810100:02:000:3711), на території Новомиргородської міської ради Новоукраїнського району Кіровоградської області.

6. Надати громадянці Сташенко Вікторії Володимирівні, жительці м. Новомиргород (пров. Богдана Хмельницького, 4) дозвіл на розробку проекту землеустрою щодо відведення земельної ділянки в приватну власність площею 4,72 умовних кадастрових гектарів, для ведення фермерського господарства, за рахунок земель сільськогосподарського призначення комунальної власності, що перебувають у користуванні громадянина Сташенка Василя Павловича (кадастровий номер: 3523810100:02:000:3711), на території Новомиргородської міської ради Новоукраїнського району Кіровоградської області.

7. Надати громадянці Сташенко Дарині Романівні, жительці м. Одеса (вул. Пішохінівська, 1) дозвіл на розробку проекту землеустрою щодо відведення земельної ділянки в приватну власність площею 4,72 умовних кадастрових гектарів, для ведення фермерського господарства, за рахунок земель сільськогосподарського призначення комунальної власності, що перебувають у користуванні громадянина Сташенка Василя Павловича (кадастровий номер: 3523810100:02:000:3711), на території Новомиргородської міської ради Новоукраїнського району Кіровоградської області.


8. Надати громадянці Відняк Яні Вікторівні, жительці с. Журавка Шполянського району Черкаської області (вул. Козацька, 97) дозвіл на розробку проекту землеустрою щодо відведення земельної ділянки в приватну власність площею 4,72 умовних кадастрових гектарів, для ведення фермерського господарства, за рахунок земель сільськогосподарського призначення комунальної власності, що перебувають у користуванні громадянина Сташенка Василя Павловича (кадастровий номер: 3523810100:02:000:3711), на території Новомиргородської міської ради Новоукраїнського району Кіровоградської області.

9. Надати громадянці Сташенко Людмилі Вікторівні, жительці с. Журавка Шполянського району Черкаської області дозвіл на розробку проекту землеустрою щодо відведення земельної ділянки в приватну власність площею 4,72 умовних кадастрових гектарів, для ведення фермерського господарства, за рахунок земель сільськогосподарського призначення комунальної власності, що перебувають у користуванні громадянина Сташенка Василя Павловича (кадастровий номер: 3523810100:02:000:3711), на території Новомиргородської міської ради Новоукраїнського району Кіровоградської області.

10. Якщо при встановленні меж земельної ділянки будуть виявлені розбіжності в даних земельної ділянки, то фактичний остаточний розмір земельної ділянки буде затверджено сесією міської ради додатково.

11. Контроль за виконанням даного рішення покласти на комісію з питань землеустрою, екології та надрокористування.

Міський голова



Ігор ЗАБАЖАН



**НОВОМИРГОРОДСЬКА МІСЬКА РАДА  
КІРОВОГРАДСЬКОЇ ОБЛАСТІ  
ШОСТА СЕСІЯ ВОСЬМОГО СКЛИКАННЯ**

**Р І Ш Е Н Н Я**

від «04» червня 2021 р.

№ 250

**Про припинення права  
оренди земельної ділянки  
Купрієнком Ярославом Валентиновичем**

Розглянувши клопотання громадянина Купрієнка Ярослава Валентиновича про розірвання договору оренди земельної ділянки, керуючись статтею 26 Закону України «Про місцеве самоврядування в Україні, статтями 12, 122, 141 Земельного Кодексу України, статтями 31, 32 Закону України «Про оренду землі», статтями 651, 653, 654 Цивільного кодексу України,

**Новомиргородська міська рада  
В И Р І Ш И Л А:**

1. Припинити право оренди земельної ділянки площею 1,5000 га ріллі (кадастровий номер: 3523810100:50:216:5464), для городництва, яка розташована за адресою: м. Новомиргород, пров. Архіерейський, надане Купрієнку Ярославу Валентиновичу, посвідчене договором оренди землі від 10 жовтня 2018 року (право оренди зареєстроване 24 жовтня 2018 року за №28681541), шляхом розірвання за згодою сторін.
2. Укласти угоду про розірвання договору оренди та забезпечити її реєстрацію відповідно до чинного законодавства України.
3. Віднести земельну ділянку площею 1,5000 га (кадастровий номер: 3523810100:50:216:5464), до земель комунальної власності Новомиргородської міської ради не наданих у власність і користування.
4. Контроль за виконанням даного рішення покласти на комісію з питань землеустрою, екології та надрокористування.

Міський голова



**Ігор ЗАБАЖАН**





**НОВОМИРГОРОДСЬКА МІСЬКА РАДА  
КІРОВОГРАДСЬКОЇ ОБЛАСТІ  
ШОСТА СЕСІЯ ВОСЬМОГО СКЛИКАННЯ**

**Р І Ш Е Н Н Я**

від «04» червня 2021 р.

№ 251

**Про припинення права  
оренди земельної ділянки  
ТОВ СП «Берегиня»**

Розглянувши клопотання директора ТОВ СП «Берегиня» Бабака М.С. щодо розірвання договору оренди земельної ділянки, керуючись статтею 26 Закону України «Про місцеве самоврядування в Україні, статтями 12, 122, 141 Земельного Кодексу України, статтями 31, 32 Закону України «Про оренду землі», статтями 651, 653, 654 Цивільного кодексу України,

**Новомиргородська міська рада  
В И Р І Ш И Л А:**

1. Припинити право оренди земельної ділянки комунальної власності площею 13,4173 га (кадастровий номер: 3523886800:02:000:9007), для ведення товарного сільськогосподарського виробництва, яка розташована на території Новомиргородської міської ради (Рубаномостівської сільської ради Новомиргородського району) Кіровоградської області, надане Сільськогосподарському підприємству «Берегиня» у формі товариства з обмеженою відповідальністю, посвідчене договором оренди землі від 12 лютого 2007 року, зареєстрованим Новомиргородським відділом КРФ ДП «Центр державного земельного кадастру при Держкомземі України» 26 травня 2007 року за №13, шляхом розірвання за згодою сторін.

2. Укласти угоду про розірвання договору оренди та забезпечити її реєстрацію відповідно до чинного законодавства України.

3. Контроль за виконанням даного рішення покласти на комісію з питань землеустрою, екології та надрокористування.

Міський голова



**Ігор ЗАБАЖАН**



**НОВОМИРГОРОДСЬКА МІСЬКА РАДА  
КІРОВОГРАДСЬКОЇ ОБЛАСТІ  
ШОСТА СЕСІЯ ВОСЬМОГО СКЛИКАННЯ**

**Р І Ш Е Н Н Я**

від «04» червня 2021 р.

№ 252

**Про надання дозволу на виготовлення  
технічної документації із землеустрою  
щодо поділу земельної ділянки  
громадянину Гриценку Миколі Петровичу**

Розглянувши клопотання громадянина Гриценка Миколи Петровича про надання дозволу на виготовлення технічної документації із землеустрою щодо поділу земельної ділянки, керуючись статтею 26 Закону України «Про місцеве самоврядування в Україні», статтями 12, 79-<sup>1</sup>, 122, 186 Земельного кодексу України, статтями 19, 56 Закону України «Про землеустрій»,

**Новомиргородська міська рада  
В І Р І Ш И Л А:**

1. Надати дозвіл громадянину Гриценку Миколі Петровичу на розробку технічної документації із землеустрою щодо поділу земельної ділянки (кадастровий номер: 3523883600:02:000:9047) площею 35,0546 га ріллі, для городництва, на земельні ділянки площею 27,2699 га та 7,7847 га, без зміни цільового призначення, за рахунок земель сільськогосподарського призначення комунальної власності, які передані йому в користування на умовах оренди згідно з договором оренди землі від 02 квітня 2012 року (zareestrovano у відділі Держкомзему у Новомиргородському районі від 27 червня 2012 року за №352380004001592) на території Новомиргородської міської ради Новоукраїнського району Кіровоградської області.

2. Громадянину Гриценку Миколі Петровичу розроблену технічну документацію із землеустрою, щодо поділу земельної ділянки подати на розгляд сесії міської ради.

3. Контроль за виконанням даного рішення покласти на комісію з питань землеустрою, житлово-комунального господарства, розвитку підприємництва, навколишнього середовища та благоустрою.

Міський голова



Ігор ЗАБАЖАН



**НОВОМИРГОРОДСЬКА МІСЬКА РАДА  
КІРОВОГРАДСЬКОЇ ОБЛАСТІ  
ШОСТА СЕСІЯ ВОСЬМОГО СКЛИКАННЯ**

**Р І Ш Е Н Н Я**

від «04» червня 2021 р.

№ 253

**Про затвердження проекту  
землеустрою та зміну цільового  
призначення земельної ділянки  
громадянину Стоянову Сергію Павловичу**

Розглянувши клопотання громадянина Стоянова Сергія Павловича про затвердження проекту землеустрою щодо відведення земельної ділянки та зміну її цільового призначення, керуючись статтею 26 Закону України «Про місцеве самоврядування в Україні», статтею 50 Закону України «Про землеустрій» та статтею 20 Земельного кодексу України,

**Новомиргородська міська рада  
В І Р І Ш И Л А:**

1. Затвердити проект землеустрою щодо зміни цільового призначення земельної ділянки громадянину Стоянову Сергію Павловичу, площею 0,924 га (кадастровий номер: 3523810100:50:193:0035), за адресою: вул. Соборності, 24/2, м. Новомиргород, Новомиргородського району, Кіровоградської області.
2. Змінити цільове призначення земельної ділянки площею 0,0924 га (кадастровий номер: 3523810100:50:193:0035), яка перебуває в приватній власності громадянина Стоянова Сергія Павловича, з КВЦПЗ В. 02.01 - для будівництва і обслуговування житлового будинку, господарських будівель і споруд на КВЦПЗ В. 03.07 - для будівництва та обслуговування будівель торгівлі, яка розташована за адресою: вул. Соборності, 24/2, м. Новомиргород, Новомиргородського району, Кіровоградської області.
3. Визначити склад угідь: землі під соціально – культурними об'єктами (код КВЗУ 008.03), категорія земель – землі житлової та громадської забудови.

4. Контроль за виконанням даного рішення покласти на комісію з питань землеустрою, екології та надзорного контролю.

Міський голова



Ігор ЗАБАЖАН



**НОВОМИРГОРОДСЬКА МІСЬКА РАДА  
КІРОВОГРАДСЬКОЇ ОБЛАСТІ  
ШОСТА СЕСІЯ ВОСЬМОГО СКЛИКАННЯ**

**Р І Ш Е Н Н Я**

від «04» червня 2021 р.

№ 254

**Про затвердження проекту  
землеустрою та зміну цільового  
призначення земельної ділянки  
громадянці Поліщук Ніні Борисівні**

Розглянувши клопотання громадянки Поліщук Ніни Борисівни про затвердження проекту землеустрою щодо відведення земельної ділянки та зміну її цільового призначення, керуючись статтею 26 Закону України «Про місцеве самоврядування в Україні», статтею 50 Закону України «Про землеустрій» та статтею 20 Земельного кодексу України,

**Новомиргородська міська рада  
В И Р І Ш И Л А:**

1. Затвердити проект землеустрою щодо зміни цільового призначення земельної ділянки громадянці Поліщук Ніні Борисівні, площею 0,1500 га (кадастровий номер: 3523855400:50:009:3266), за адресою: вул. Революційна, 35, смт. Капітанівка, Новомиргородського району, Кіровоградської області.

2. Змінити цільове призначення земельної ділянки площею 0,1500 га (кадастровий номер: 3523855400:50:009:3266), яка перебуває в приватній власності громадянки Поліщук Ніни Борисівни, з КВЦПЗ А. 01.03 - для ведення особистого селянського господарства на КВЦПЗ В. 02.01 - для будівництва і обслуговування житлового будинку, господарських будівель і споруд, яка розташована за адресою: вул. Революційна, 35, м. Новомиргород, Новомиргородського району, Кіровоградської області.

3. Визначити склад угідь: малоповерхова забудова (код КВЗУ 007.01), категорія земель – землі житлової та громадської забудови.

4. Контроль за виконанням даного рішення покласти на комісію з питань землеустрою, екології та надрокористування.

Міський голова

**Ігор ЗАБАЖАН**



**НОВОМИРГОРОДСЬКА МІСЬКА РАДА  
КІРОВОГРАДСЬКОЇ ОБЛАСТІ  
ШОСТА СЕСІЯ ВОСЬМОГО СКЛИКАННЯ**

**Р І Ш Е Н Н Я**

від «04» червня 2021 р.

№ 255

**Про надання дозволу на розробку  
проекту землеустрою щодо відведення  
земельної ділянки в оренду  
Голубовій Валентині Іванівні**

Розглянувши заяву Голубової Валентини Іванівни про надання дозволу на розробку проекту землеустрою щодо відведення земельної ділянки в оренду, керуючись статтею 26 Закону України “Про місцеве самоврядування в Україні”, статтями 12, 36, 93, 123, 124, 134 Земельного кодексу України,

**Новомиргородська міська рада  
В И Р І Ш И Л А:**

1. Надати Голубовій Валентині Іванівні, жительці м. Новомиргород (вул. Зоряна, 65), дозвіл на розробку проекту землеустрою щодо відведення в оренду, терміном на 49 років, земельної ділянки орієнтовною площею 0,1632 га ріллі, для ведення особистого селянського господарства (код КВЦПЗ А.01.03), за рахунок земель сільськогосподарського призначення, що перебувають у запасі на території Новомиргородської міської ради Кіровоградської області, за адресою: м. Новомиргород, вул. Зоряна, 65.

2. Якщо при встановленні меж земельної ділянки будуть виявлені розбіжності в даних земельної ділянки, то фактичний остаточний розмір земельної ділянки буде затверджено сесією міської ради додатково.

3. Контроль за виконанням даного рішення покласти на комісію з питань землеустрою, житлово-комунального господарства, розвитку підприємництва, навколишнього середовища та благоустрою.

Міський голова

**Ігор ЗАБАЖАН**



**НОВОМИРГОРОДСЬКА МІСЬКА РАДА  
КІРОВОГРАДСЬКОЇ ОБЛАСТІ  
ШОСТА СЕСІЯ ВОСЬМОГО СКЛИКАННЯ**

**Р І Ш Е Н Н Я**

від «04» червня 2021 р.

№ 256

**Про передачу в приватну власність  
земельної ділянки громадянці  
Медведенко Валентині Миколаївні**

Розглянувши заяву громадянки Медведенко Валентини Миколаївни про передачу земельної ділянки у власність, враховуючи рішення Кропивницького Апеляційного суду від 09.12.2019 по справі №22-ц/4809/1632/19, керуючись статтею 26 Закону України «Про місцеве самоврядування в Україні», статтею 3 Закону України «Про порядок виділення в натурі (на місцевості) земельних ділянок власникам земельних часток (паїв)», пунктами 16, 17 Розділу Х «Перехідні положення» Земельного кодексу України,

**Новомиргородська міська рада  
В И Р І Ш И Л А:**

1. Передати громадянці Медведенко Валентині Миколаївні, жительці м. Новомиргород (вул. Зоряна, 85), в приватну власність земельну ділянку площею 3,7651 га ріллі, для ведення товарного сільськогосподарського виробництва, на території Новомиргородської міської ради Кіровоградської області (за межами населених пунктів), кадастровий номер земельної ділянки: 3523810000:02:000:0245.

2. Контроль за виконанням даного рішення покласти на комісію з питань землеустрою, екології та надрокористування.

Міський голова



**Ігор ЗАБАЖАН**



**НОВОМИРГОРОДСЬКА МІСЬКА РАДА  
КІРОВОГРАДСЬКОЇ ОБЛАСТІ  
ШОСТА СЕСІЯ ВОСЬМОГО СКЛИКАННЯ**

**Р І Ш Е Н Н Я**

від «04» червня 2021 р.

№ 257

**Про внесення змін до рішення  
сесії Канізької сільської ради  
від 23 листопада 2020 року №735**

Розглянувши заяву громадянки Андрейченко Вікторії Олександрівни, керуючись статтею 26 Закону України “Про місцеве самоврядування в Україні”, статтями 12, 81, 118, 125 Земельного кодексу України,

**Новомиргородська міська рада  
В І Р І Ш И Л А:**

1. Внести наступні зміни до рішення сесії Канізької сільської ради від 23 листопада 2020 року №735 «Про надання дозволу на розробку проекту землеустрою щодо відведення земельної ділянки у власність гр. Андрейченко Вікторії Олександрівни» виклавши пункт 1 рішення в наступній редакції:

"1. Надати дозвіл гр. Андрейченко Вікторії Олександрівни на розробку проекту землеустрою, щодо відведення земельної ділянки у власність загальною площею 2,0000 га, в тому числі:

- 01.03 – 2,0000 га пасовищ для ведення особистого селянського господарства, за рахунок земель сільськогосподарського призначення, що не надані у власність та користування на території Канізької сільської ради Новомиргородського району, Кіровоградської області. (за межами населеного пункту).».

2. Контроль за виконанням даного рішення покласти на комісію з питань землеустрою, екології та надрокористування.

Міський голова



Ігор ЗАБАЖАН



**НОВОМИРГОРОДСЬКА МІСЬКА РАДА  
КІРОВОГРАДСЬКОЇ ОБЛАСТІ  
ШОСТА СЕСІЯ ВОСЬМОГО СКЛИКАННЯ**

**Р І Ш Е Н Н Я**

від «04» червня 2021 р.

№ 258

**Про внесення змін до рішення  
сесії Новомиргородської міської ради  
від 16 квітня 2021 року №205**

Розглянувши заяву громадянки Добровольської Ольги Миколаївни, керуючись статтею 26 Закону України "Про місцеве самоврядування в Україні", статтями 12, 81, 118, 125 Земельного кодексу України,

**Новомиргородська міська рада  
В И Р І Ш И Л А:**

1. Внести зміни до рішення сесії Новомиргородської міської ради від 09 листопада 2018 року №1197 "Про надання дозволу на розробку проекту землеустрою щодо відведення земельної ділянки в приватну власність громадянці Добровольській Ользі Миколаївні", виклавши пункт 1. даного рішення в наступній редакції:

"1. Надати громадянці Добровольській Ользі Миколаївні, жительці м. Новомиргород (вул. Оболенського, 45), дозвіл на розробку проекту землеустрою щодо відведення земельної ділянки в приватну власність орієнтовною площею 0,1020 га ріллі, для ведення особистого селянського господарства, яка розташована за адресою: м. Новомиргород, вул. Оболенського, 45, за рахунок земель сільськогосподарського призначення, що перебувають у запасі на території Новомиргородської міської ради".

2. Контроль за виконанням даного рішення покласти на комісію з питань землеустрою, екології та надрокористування.

Міський голова



Ігор ЗАБАЖАН





**НОВОМИРГОРОДСЬКА МІСЬКА РАДА  
КІРОВОГРАДСЬКОЇ ОБЛАСТІ  
ШОСТА СЕСІЯ ВОСЬМОГО СКЛИКАННЯ**

**Р І Ш Е Н Н Я**

від «04» червня 2021 р.

№ 259

**Про внесення змін до рішення  
сесії Новомиргородської міської ради  
від 16 квітня 2021 року №205**

Розглянувши заяву громадянина Самарського Яна Сергійовича, керуючись статтею 26 Закону України “Про місцеве самоврядування в Україні”, статтями 12, 81, 118, 125 Земельного кодексу України,

**Новомиргородська міська рада  
В І Р І Ш И Л А:**

1. Внести зміни до рішення сесії Новомиргородської міської ради від 16 квітня 2021 року №205 "Про надання дозволу на розробку проектів землеустрою щодо відведення земельних ділянок в приватну власність громадянам", виклавши пункт 1.71 даного рішення в наступній редакції:

"1.71. Самарському Яну Сергійовичу, жителю с. Пурпурівка (вул. Соборна, 13а), орієнтовною площею 1,7876 га ріллі, для ведення особистого селянського господарства, за рахунок земель сільськогосподарського призначення комунальної власності, що перебувають у запасі на території на території Новомиргородської міської ради Кіровоградської області".

2. Контроль за виконанням даного рішення покласти на комісію з питань землеустрою, екології та надрокористування.

Міський голова



**Ігор ЗАБАЖАН**



**НОВОМИРГОРОДСЬКА МІСЬКА РАДА  
КІРОВОГРАДСЬКОЇ ОБЛАСТІ  
ШОСТА СЕСІЯ ВОСЬМОГО СКЛИКАННЯ**

**Р І Ш Е Н Н Я**

від «04» червня 2021 р.

№ 260

**Про затвердження проектів землеустрою  
та передачу в приватну власність  
земельних ділянок громадянам**

Розглянувши заяви громадян про затвердження проектів землеустрою щодо відведення земельних ділянок та передачу земельних ділянок у власність, керуючись статтею 26 Закону України “Про місцеве самоврядування в Україні”, статтями 12, 81, 118, 121, 125 Земельного кодексу України,

**Новомиргородська міська рада**

**В И Р І Ш И Л А:**

1. Затвердити проект землеустрою щодо відведення земельних ділянок у власність громадянці Мачулці Наталії Сергіївні загальною площею 0,3700 га для будівництва та обслуговування житлового будинку, господарських будівель та споруд (присадибна ділянка) та для індивідуального садівництва, яка знаходиться за адресою: с. Кам'янка, вул.Центральна, 65, вул. Покровська, б/н

Передати громадянці Мачулкі Наталії Сергіївні, жительці с. Кам'янка, (вул. Центральна, 64 ) в приватну власність земельні ділянки загальною площею 0,3700 га, в тому числі:

- 0,2500 га під житловою забудовою одно – та двоповерховою), для будівництва та обслуговування жилого будинку, господарських будівель і споруд (присадибна ділянка), яка розташована за адресою: с. Кам'янка, вул. Центральна, 65, за рахунок земель житлової та громадської забудови що перебувають у запасі, кадастровий номер земельної ділянки: 3523882900:51:000:0104;
- 0,1200 га багаторічні насадження, для індивідуального садівництва, яка розташована за адресою: с. Кам'янка, вул. Покровська, б/н, за рахунок земель сільськогосподарського призначення, що перебувають у запасі кадастровий номер земельної ділянки: 3523882900:51:000:0105.

2. Затвердити проект землеустрою щодо відведення земельних ділянок у власність громадянину Постикі Анатолію Івановичу загальною площею 0,4959 га для будівництва та обслуговування житлового будинку, господарських будівель та споруд (присадибна ділянка) та для індивідуального садівництва, та для ведення особисто селянського господарства, яка знаходиться за адресою: с. Кам'янка, вул. Шкільна, буд 13, вул. Шкільна, буд 17 та вул. Шевченка, б/н.

Передати громадянину Постикі Анатолію Івановичу, жителю с. Кам'янка, (вул. Шкільна, буд 13) в приватну власність земельні ділянки загальною площею 0,4959 га, в тому числі:

- 0,1826 га під житловою забудовою одно – та двоповерховою), для будівництва та обслуговування жилого будинку, господарських будівель і споруд (присадибна ділянка), яка розташована за адресою: с. Кам'янка, вул. Шкільна, 13 за рахунок земель житлової та громадської забудови що перебувають у запасі, кадастровий номер земельної ділянки: 3523882900:51:000:0122;
- 0,1200 га багаторічні насадження, для індивідуального садівництва, яка розташована за адресою: с. Кам'янка, вул. Шевченка, б/н, за рахунок земель сільськогосподарського призначення, що перебувають у запасі кадастровий номер земельної ділянки: 3523882900:51:000:0173;
- 0,1933 га ріллі, для ведення особистого селянського господарства, яка розташована за адресою: с. Кам'янка, вул. Шкільна, 17, за рахунок земель сільськогосподарського призначення, що перебувають у запасі кадастровий номер земельної ділянки: 3523882900:51:000:0128.

3. Затвердити проект землеустрою щодо відведення земельних ділянок у власність громадянину Кубаю Леоніду Володимировичу загальною площею 0,2715 га для будівництва та обслуговування житлового будинку, господарських будівель та споруд (присадибна ділянка) та для індивідуального садівництва, яка знаходиться за адресою: с. Кам'янка, вул. Центральна, б/н

Передати громадянину Кубаю Леоніду Володимировичу, жителю с. Кам'янка, (вул. Центральна, 101 ) в приватну власність земельні ділянки загальною площею 0,2715 га, в тому числі:

- 0,1515 га під житловою забудовою одно – та двоповерховою), для будівництва та обслуговування жилого будинку, господарських будівель і споруд (присадибна ділянка), яка розташована за адресою: с. Кам'янка, вул. Центральна, б/н, за рахунок земель житлової та громадської забудови що перебувають у запасі, кадастровий номер земельної ділянки: 3523882900:51:000:0137;
- 0,1200 га багаторічні насадження, для індивідуального садівництва, яка розташована за адресою: с. Кам'янка, вул. Центральна, б/н, за рахунок земель сільськогосподарського призначення, що перебувають у запасі кадастровий номер земельної ділянки: 3523882900:51:000:0113.

4. Затвердити проект землеустрою щодо відведення земельних ділянок у власність громадянці Кубай Марії Григорівні загальною площею 0,1200 га для індивідуального садівництва, яка знаходиться за адресою: с. Кам'янка, вул. Центральна б/н.

Передати громадянці Кубай Марії Григорівні, жительці с. Кам'янка, (вул. Центральна, буд. 101) в приватну власність земельну ділянку загальною площею 0,1200 га, в тому числі:

- 0,1200 га багаторічні насадження, для індивідуального садівництва, яка розташована за адресою: с. Кам'янка, вул. Центральна б/н, за рахунок земель сільськогосподарського призначення, що перебувають у запасі кадастровий номер земельної ділянки: 3523882900:51:000:0184.

5. Затвердити проект землеустрою щодо відведення земельних ділянок у власність громадянину Самойленку Валентину Павловичу загальною площею 0,9862 га для індивідуального садівництва, та для ведення особисто селянського господарства, яка знаходиться за адресою: с. Кам'янка, вул. Центральна, б/н, пров. Садовий, б/н.

Передати громадянину Самойленку Валентину Павловичу, жителю с. Кам'янка, (вул. Берегова, 44) в приватну власність земельні ділянки загальною площею 0,9862 га, в тому числі:

- 0,1200 га багаторічні насадження, для індивідуального садівництва, яка розташована за адресою: с. Кам'янка, вул. Центральна, за рахунок земель сільськогосподарського призначення, що перебувають у запасі кадастровий номер земельної ділянки: 3523882900:51:000:0099;
- 0,8662 га рілля, для ведення особистого селянського господарства, яка розташована за адресою: с. Кам'янка, пров. Садовий, б/н за рахунок земель сільськогосподарського призначення, що перебувають у запасі кадастровий номер земельної ділянки: 3523882900:51:000:0086.

6. Затвердити проект землеустрою щодо відведення земельних ділянок у власність громадянину Самойленку Павлу Івановичу загальною площею 0,7047 га для будівництва та обслуговування житлового будинку, господарських будівель та споруд (присадибна ділянка) та для ведення особисто селянського господарства, яка знаходиться за адресою с. Кам'янка, вул. Центральна, б/н.

Передати громадянину Самойленку Павлу Івановичу, жителю с. Кам'янка, (вул. Берегова, 44) в приватну власність земельні ділянки загальною площею 0,7047 га, в тому числі:

- 0,2500 га під житловою забудовою одно – та двоповерховою), для будівництва та обслуговування жилого будинку, господарських будівель і споруд (присадибна ділянка), яка розташована за адресою: с. Кам'янка, вул. Центральна, б/н, за рахунок земель житлової та громадської забудови що перебувають у запасі, кадастровий номер земельної ділянки: 3523882900:51:000:0112;

- 0,4547 га ріллі, для ведення особистого селянського господарства, яка розташована за адресою: с. Кам'янка, вул. Центральна, б/н, за рахунок земель сільськогосподарського призначення, що перебувають у запасі кадастровий номер земельної ділянки: 3523882900:51:000:0176.

7. Затвердити проект землеустрою щодо відведення земельної ділянки у власність громадянці Репетій Тетяні Адамівні загальною площею 2,000 га для ведення особистого селянського с. Кам'янка.

Передати громадянці Репетій Тетяні Адамівні, жительці с. Кам'янка, (вул. Центральна, 123 ) в приватну власність земельну ділянку загальною площею 2,000 га, в тому числі:

- 2,0000 га пасовище, для ведення особистого селянського господарства, яка розташована за адресою: Кам'янська сільська рада за рахунок земель сільськогосподарського призначення, що перебувають у запасі кадастровий номер земельної ділянки: 3523882900:51:000:0194.

8. Затвердити проект землеустрою щодо відведення земельних ділянок у власність громадянину Карпетяну Роланду Мгеровичу загальною площею 0,8346 га для будівництва та обслуговування житлового будинку, господарських будівель та споруд (присадибна ділянка) та для індивідуального садівництва, та для ведення особисто селянського господарства, яка знаходиться за адресою: с. Кам'янка, вул. Центральна, 71-А, вул. Центральна, буд 111 та вул. Центральна, б/н.

Передати громадянину Карпетяну Роланду Мгеровичу, жителю с. Кам'янка, (вул. Центральна, 71А ) в приватну власність земельні ділянки загальною площею 0,8346 га, в тому числі:

- 0,0485 га під житловою забудовою одно – та двоповерховою), для будівництва та обслуговування жилого будинку, господарських будівель і споруд (присадибна ділянка), яка розташована за адресою: с. Кам'янка, вул. Центральна, 71-А за рахунок земель житлової та громадської забудови що перебувають у запасі, кадастровий номер земельної ділянки: 3523882900:51:000:0191;
- 0,1118 га багаторічні насадження, для індивідуального садівництва, яка розташована за адресою: с. Кам'янка, вул. Центральна, б/н, за рахунок земель сільськогосподарського призначення, що перебувають у запасі кадастровий номер земельної ділянки: 3523882900:51:000:0207;
- 0,6743 га ріллі, для ведення особистого селянського господарства, яка розташована за адресою: с. Кам'янка, вул. Центральна, буд 111, за рахунок земель сільськогосподарського призначення, що перебувають у запасі кадастровий номер земельної ділянки: 3523882900:51:000:0188.

9. Затвердити проект землеустрою щодо відведення земельних ділянок у власність громадянину Куб'яку Вадиму Анатолійовичу загальною площею 0,7544 га для будівництва та обслуговування житлового будинку, господарських будівель та споруд (присадибна ділянка) та для ведення особисто селянського господарства, яка знаходиться за адресою с. Кам'янка, вул. Польова, 7, вул. Центральна 125.

Передати громадянину Куб'яку Вадиму Анатолійовичу, жителю Хмельницька область, Кам'янець Подільський район, с. Залісся, (вул. Леніна, 58А ) в приватну власність земельні ділянки загальною площею 0,7544 га, в тому числі:

- 0,2500 га під житловою забудовою одно – та двоповерховою), для будівництва та обслуговування жилого будинку, господарських будівель і споруд (присадибна ділянка), яка розташована за адресою: с. Кам'янка, вул. Польова, 7, за рахунок земель житлової та громадської забудови що перебувають у запасі, кадастровий номер земельної ділянки: 3523882900:51:000:0124;
- 0,5044 га ріллі, для ведення особистого селянського господарства, яка розташована за адресою: с. Кам'янка, вул. Центральна, 125, за рахунок земель сільськогосподарського призначення, що перебувають у запасі кадастровий номер земельної ділянки: 3523882900:51:000:0139.

10. Затвердити проект землеустрою щодо відведення земельних ділянок у власність громадянці Карапетян Жанні Василівні загальною площею 0,2988 га для будівництва та обслуговування житлового будинку, господарських будівель та споруд (присадибна ділянка) та для індивідуального садівництва, яка знаходиться за адресою с. Кам'янка, вул. Центральна, 140.

Передати громадянці Карапетян Жанні Василівні, жительці с. Кам'янка, (вул. Центральна, 140 ) в приватну власність земельні ділянки загальною площею 0,2988 га, в тому числі:

- 0,2500 га під житловою забудовою одно – та двоповерховою), для будівництва та обслуговування жилого будинку, господарських будівель і споруд (присадибна ділянка), яка розташована за адресою: с. Кам'янка, вул. Центральна, 140, за рахунок земель житлової та громадської забудови що перебувають у запасі, кадастровий номер земельної ділянки: 3523882900:51:000:0189;
- 0,0488 га багаторічні насадження, для індивідуального садівництва, яка розташована за адресою: с. Кам'янка, вул. Центральна, 140, за рахунок земель сільськогосподарського призначення, що перебувають у запасі кадастровий номер земельної ділянки: 3523882900:51:000:0199.

11. Затвердити проект землеустрою щодо відведення земельних ділянок у власність громадянці Діденко Світлані Володимирівні загальною площею 0,7914 га для будівництва та обслуговування житлового будинку, господарських будівель та споруд (присадибна ділянка) та для індивідуального садівництва, та для ведення особисто селянського господарства, яка знаходиться за адресою: с. Кам'янка, вул. Польова, 3, вул. Центральна, 112.

Передати громадянці Діденко Світлані Володимирівні, жительці с. Кам'янка, (вул. Центральна) в приватну власність земельні ділянки загальною площею 0,7914 га, в тому числі:

- 0,2500 га під житловою забудовою одно – та двоповерховою), для будівництва та обслуговування жилого будинку, господарських будівель і споруд (присадибна ділянка), яка розташована за адресою: с. Кам'янка, вул. Польова, 3 за рахунок земель житлової та громадської забудови що перебувають у запасі, кадастровий номер земельної ділянки: 3523882900:51:000:0131;
- 0,0604 га багаторічні насадження, для індивідуального садівництва, яка розташована за адресою: с. Кам'янка, вул. Польова, 3, за рахунок земель сільськогосподарського призначення, що перебувають у запасі кадастровий номер земельної ділянки: 3523882900:51:000:0174;
- 0,4810 га ріллі, для ведення особистого селянського господарства, яка розташована за адресою: с. Кам'янка, вул. Центральна, 112, за рахунок земель сільськогосподарського призначення, що перебувають у запасі кадастровий номер земельної ділянки: 3523882900:51:000:0123.

12. Затвердити проект землеустрою щодо відведення земельних ділянок у власність громадянину Чумаченко Григорію Григоровичу загальною площею 0,7572 га для будівництва та обслуговування житлового будинку, господарських будівель та споруд (присадибна ділянка) та для індивідуального садівництва, та для ведення особисто селянського господарства, яка знаходиться за адресою: с. Кам'янка, вул. Шкільна, 17 А, вул. Центральна, б/н.

Передати громадянину Чумаченко Григорію Григоровичу, жителю с. Кам'янка, (вул. Шкільна, 17А) в приватну власність земельні ділянки загальною площею 0,7572 га, в тому числі:

- 0,2500 га під житловою забудовою одно – та двоповерховою), для будівництва та обслуговування жилого будинку, господарських будівель і споруд (присадибна ділянка), яка розташована за адресою: с. Кам'янка, вул. Шкільна, 17А за рахунок земель житлової та громадської забудови що перебувають у запасі, кадастровий номер земельної ділянки: 3523882900:51:000:0117;
- 0,1000 га багаторічні насадження, для індивідуального садівництва, яка розташована за адресою: с. Кам'янка, вул. Шкільна, 17А, за рахунок земель сільськогосподарського призначення, що перебувають у запасі кадастровий номер земельної ділянки: 3523882900:51:000:0158;

- 0,4072 га ріллі, для ведення особистого селянського господарства, яка розташована за адресою: с. Кам'янка, вул. Центральна, б/н, за рахунок земель сільськогосподарського призначення, що перебувають у запасі кадастровий номер земельної ділянки: 3523882900:51:000:0120.

13. Затвердити проект землеустрою щодо відведення земельної ділянки у власність громадянці Подурець Людмилі Олексіївні загальною площею 0,4616 га для ведення особистого селянського с. Кам'янка вул. Шевченка, 4 А.

Передати громадянці Подурець Людмилі Олексіївні, жительці с. Кам'янка, (вул. Шевченка, 7 ) в приватну власність земельну ділянку загальною площею 0,4616 га, в тому числі:

- 0,4616 га рілля, для ведення особистого селянського господарства, яка розташована за адресою: Кам'янська сільська рада за рахунок земель сільськогосподарського призначення, що перебувають у запасі кадастровий номер земельної ділянки: 3523882900:51:000:0127.

14. Затвердити проект землеустрою щодо відведення земельних ділянок у власність громадянці Жовні Валентині Василівні загальною площею 0,6489 га для будівництва та обслуговування житлового будинку, господарських будівель та споруд (присадибна ділянка) та для індивідуального садівництва, та для ведення особисто селянського господарства, яка знаходиться за адресою: с. Кам'янка, вул. Покровська, 3, вул. Покровська, 4.

Передати громадянці Жовні Валентині Василівні, жительці с. Кам'янка, (вул. Покровська, 4 ) в приватну власність земельні ділянки загальною площею 0,6489 га, в тому числі:

- 0,2500 га під житловою забудовою одно – та двоповерховою), для будівництва та обслуговування жилого будинку, господарських будівель і споруд (присадибна ділянка), яка розташована за адресою: с. Кам'янка, вул. Покровська, 4 за рахунок земель житлової та громадської забудови що перебувають у запасі, кадастровий номер земельної ділянки: 3523882900:51:000:0100;
- 0,1085 га багаторічні насадження, для індивідуального садівництва, яка розташована за адресою: с. Кам'янка, вул. Покровська, 3, за рахунок земель сільськогосподарського призначення, що перебувають у запасі кадастровий номер земельної ділянки: 3523882900:51:000:0098;
- 0,2904 га ріллі, для ведення особистого селянського господарства, яка розташована за адресою: с. Кам'янка, вул. Покровська, 4, за рахунок земель сільськогосподарського призначення, що перебувають у запасі кадастровий номер земельної ділянки: 3523882900:51:000:0087.



15. Затвердити проект землеустрою щодо відведення земельних ділянок у власність громадянці Полухович Марії Сидорівні загальною площею 0,3395 га для будівництва та обслуговування житлового будинку, господарських будівель та споруд (присадибна ділянка) та для індивідуального садівництва, яка знаходиться за адресою с. Кам'янка, вул. Центральна, 33.

Передати громадянці Полухович Марії Сидорівні, жительці с. Кам'янка, (вул. Центральна, 33 ) в приватну власність земельні ділянки загальною площею 0,3395 га, в тому числі:

- 0,2500 га під житловою забудовою (одно – та двоповерховою), для будівництва та обслуговування жилого будинку, господарських будівель і споруд (присадибна ділянка), яка розташована за адресою: с. Кам'янка, вул. Центральна, 33, за рахунок земель житлової та громадської забудови що перебувають у запасі, кадастровий номер земельної ділянки: 3523882900:51:000:0171;
- 0,0895 га багаторічні насадження, для індивідуального садівництва, яка розташована за адресою: с. Кам'янка, вул. Центральна, б/н, за рахунок земель сільськогосподарського призначення, що перебувають у запасі кадастровий номер земельної ділянки: 3523882900:51:000:0115.

16. Затвердити проект землеустрою щодо відведення земельної ділянки у власність громадянці Чумаченко Людмилі Леонідівні загальною площею 0,2572 га для ведення особистого селянського с. Кам'янка вул. Центральна, б/н.

Передати громадянці Чумаченко Людмилі Леонідівні, жительці с. Кам'янка, (вул. Шкільна, 17А ) в приватну власність земельну ділянку загальною площею 0,2572 га, в тому числі:

- 0,2572 га рілля, для ведення особистого селянського господарства, яка розташована за адресою: Кам'янська сільська рада за рахунок земель сільськогосподарського призначення, що перебувають у запасі кадастровий номер земельної ділянки: 3523882900:51:000:0111.

17. Затвердити проект землеустрою щодо відведення земельних ділянок у власність громадянці Грінченко Меланії Вікторівні загальною площею 0,6964 га для будівництва та обслуговування житлового будинку, господарських будівель та споруд (присадибна ділянка) та для індивідуального садівництва, та для ведення особисто селянського господарства, яка знаходиться за адресою: с. Кам'янка, вул. Центральна, 142, вул. Польова, б/н.

Передати громадянці Грінченко Меланії Вікторівні, жительці с. Кам'янка, (вул. Центральна, 142 ) в приватну власність земельні ділянки загальною площею 0,6964 га, в тому числі:

- 0,2500 га під житловою забудовою одно – та двоповерховою), для будівництва та обслуговування жилого будинку, господарських будівель і споруд (присадибна ділянка), яка розташована за адресою: с. Кам'янка, вул. Центральна, 142, за рахунок земель житлової та громадської забудови що перебувають у запасі, кадастровий номер земельної ділянки: 3523882900:51:000:0198;
- 0,0671 га багаторічні насадження, для індивідуального садівництва, яка розташована за адресою: с. Кам'янка, вул. Центральна, 142, за рахунок земель сільськогосподарського призначення, що перебувають у запасі кадастровий номер земельної ділянки: 3523882900:51:000:0193;
- 0,3793 га ріллі, для ведення особистого селянського господарства, яка розташована за адресою: с. Кам'янка, вул. Польова, б/н, за рахунок земель сільськогосподарського призначення, що перебувають у запасі кадастровий номер земельної ділянки: 3523882900:51:000:0196.

18. Затвердити проект землеустрою щодо відведення земельних ділянок у власність громадянці Потьомкіній Тетяні Григорівні загальною площею 0,3700 га для будівництва та обслуговування житлового будинку, господарських будівель та споруд (присадибна ділянка) та для індивідуального садівництва, яка знаходиться за адресою с. Кам'янка, вул. Центральна, 1А, вул. Центральна, б/н.

Передати громадянці Потьомкіній Тетяні Григорівні, жительці с. Кам'янка, (вул. Центральна, 1А ) в приватну власність земельні ділянки загальною площею 0,3700 га, в тому числі:

- 0,2500 га під житловою забудовою одно – та двоповерховою), для будівництва та обслуговування жилого будинку, господарських будівель і споруд (присадибна ділянка), яка розташована за адресою: с. Кам'янка, вул. Центральна, 1А, за рахунок земель житлової та громадської забудови що перебувають у запасі, кадастровий номер земельної ділянки: 3523882900:51:000:0187;
- 0,1200 га багаторічні насадження, для індивідуального садівництва, яка розташована за адресою: с. Кам'янка, вул. Центральна, б/н, за рахунок земель сільськогосподарського призначення, що перебувають у запасі кадастровий номер земельної ділянки: 3523882900:51:000:0192.

19. Затвердити проект землеустрою щодо відведення земельних ділянок у власність громадянці Чиженко Галині Миколаївні загальною площею 0,5316 га для будівництва та обслуговування житлового будинку, господарських будівель та споруд (присадибна ділянка) та для індивідуального садівництва, та для ведення особисто селянського господарства, яка знаходиться за адресою: с. Кам'янка, вул. Центральна, 7, вул. Центральна, б/н.

Передати громадянці Чиженко Галині Миколаївні жительці с. Кам'янка, (вул. Центральна, 7 ) в приватну власність земельні ділянки загальною площею 0,5316 га, в тому числі:

- 0,2500 га під житловою забудовою одно – та двоповерховою), для будівництва та обслуговування жилого будинку, господарських будівель і споруд (присадибна ділянка), яка розташована за адресою: с. Кам'янка, вул. Центральна, 7, за рахунок земель житлової та громадської забудови що перебувають у запасі, кадастровий номер земельної ділянки: 3523882900:51:000:0116;
- 0,1200 га багаторічні насадження, для індивідуального садівництва, яка розташована за адресою: с. Кам'янка, вул. Центральна, б/н, за рахунок земель сільськогосподарського призначення, що перебувають у запасі кадастровий номер земельної ділянки: 3523882900:51:000:0175;
- 0,1616 га ріллі, для ведення особистого селянського господарства, яка розташована за адресою: с. Кам'янка, вул. Центральна, б/н, за рахунок земель сільськогосподарського призначення, що перебувають у запасі кадастровий номер земельної ділянки: 3523882900:51:000:0129.

20. Затвердити проект землеустрою щодо відведення земельних ділянок у власність громадянину Волошину Григорію Борисовичу загальною площею 0,3600 га для будівництва та обслуговування житлового будинку, господарських будівель та споруд (присадибна ділянка) та для ведення особисто селянського господарства, яка знаходиться за адресою с. Кам'янка, вул. Шевченка, 23, вул. Центральна б/н.

Передати громадянину Волошину Григорію Борисовичу, жителю с. Кам'янка (вул. Шевченка, 23) в приватну власність земельні ділянки загальною площею 0,3600 га, в тому числі:

- 0,1400 га під житловою забудовою одно – та двоповерховою), для будівництва та обслуговування жилого будинку, господарських будівель і споруд (присадибна ділянка), яка розташована за адресою: с. Кам'янка, вул. Шевченка, 23, за рахунок земель житлової та громадської забудови що перебувають у запасі, кадастровий номер земельної ділянки: 3523882900:51:000:0162;
- 0,2200 га ріллі, для ведення особистого селянського господарства, яка розташована за адресою: с. Кам'янка, вул. Центральна, б/н, за рахунок земель сільськогосподарського призначення, що перебувають у запасі кадастровий номер земельної ділянки: 3523882900:51:000:0159.

21. Затвердити проект землеустрою щодо відведення земельних ділянок у власність громадянину Цупі Юрію Васильовичу загальною площею 1,2722 га для будівництва та обслуговування житлового будинку, господарських будівель та споруд (присадибна ділянка) та для ведення особисто селянського господарства, яка знаходиться за адресою с. Кам'янка, вул. Шевченка, 23, вул. Центральна б/н.

Передати громадянину Цупі Юрію Васильовичу, жителю с. Кам'янка (вул. Центральна, 100) в приватну власність земельні ділянки загальною площею 1,2722 га, в тому числі:

- 0,2500 га під житловою забудовою одно – та двоповерховою), для будівництва та обслуговування жилого будинку, господарських будівель і споруд (присадибна ділянка), яка розташована за адресою: с. Кам'янка, вул. Центральна, 100, за рахунок земель житлової та громадської забудови що перебувають у запасі, кадастровий номер земельної ділянки: 3523882900:51:000:0182;
- 1,0222 га ріллі, для ведення особистого селянського господарства, яка розташована за адресою: с. Кам'янка, вул. Центральна, 100, за рахунок земель сільськогосподарського призначення, що перебувають у запасі кадастровий номер земельної ділянки: 3523882900:51:000:0181.

22. Затвердити проект землеустрою щодо відведення земельних ділянок у власність громадянці Шкварко Людмилі Валеріївні загальною площею 0,5977 га для будівництва та обслуговування житлового будинку, господарських будівель та споруд (присадибна ділянка) та для індивідуального садівництва, та для ведення особисто селянського господарства, яка знаходиться за адресою: с. Кам'янка, вул. Центральна, 99, вул. Центральна, б/н .

Передати громадянці Шкварко Людмилі Валеріївні жительці с. Кам'янка, (вул. Центральна, 99 ) в приватну власність земельні ділянки загальною площею 0,5977 га, в тому числі:

- 0,2500 га під житловою забудовою одно – та двоповерховою), для будівництва та обслуговування жилого будинку, господарських будівель і споруд (присадибна ділянка), яка розташована за адресою: с. Кам'янка, вул. Центральна, 99, за рахунок земель житлової та громадської забудови що перебувають у запасі, кадастровий номер земельної ділянки: 3523882900:51:000:0203;
- 0,1098 га багаторічні насадження, для індивідуального садівництва, яка розташована за адресою: с. Кам'янка, вул. Центральна, б/н, за рахунок земель сільськогосподарського призначення, що перебувають у запасі кадастровий номер земельної ділянки: 3523882900:51:000:0215;
- 0,2379 га ріллі, для ведення особистого селянського господарства, яка розташована за адресою: с. Кам'янка, вул. Центральна, 99, за рахунок земель сільськогосподарського призначення, що перебувають у запасі кадастровий номер земельної ділянки: 3523882900:51:000:0209.

23. Затвердити проект землеустрою щодо відведення земельних ділянок у власність громадянину Ломовцеву Олександрю Олексійовичу загальною площею 0,4100 га для будівництва та обслуговування житлового будинку, господарських будівель та споруд (присадибна ділянка) та для ведення особисто селянського господарства, яка знаходиться за адресою с. Кам'янка, вул. Центральна 25.

Передати громадянину Ломовцеву Олександрю Олексійовичу, жителю с. Кам'янка (вул. Центральна, 25) в приватну власність земельні ділянки загальною площею 0,4100 га, в тому числі:

- 0,2500 га під житловою забудовою одно – та двоповерховою), для будівництва та обслуговування жилого будинку, господарських будівель і споруд (присадибна ділянка), яка розташована за адресою: с. Кам'янка, вул. Центральна, 25, за рахунок земель житлової та громадської забудови що перебувають у запасі, кадастровий номер земельної ділянки: 3523882900:51:000:0172;
- 0,1600 га ріллі, для ведення особистого селянського господарства, яка розташована за адресою: с. Кам'янка, вул. Центральна, 25, за рахунок земель сільськогосподарського призначення, що перебувають у запасі кадастровий номер земельної ділянки: 3523882900:51:000:0134.

24. Затвердити проект землеустрою щодо відведення земельних ділянок у власність громадянці Савченко Вірі Володимирівні загальною площею 0,2500 га для будівництва та обслуговування житлового будинку, господарських будівель та споруд (присадибна ділянка), яка знаходиться за адресою: с. Кам'янка, пров. Садовий, 5.

Передати громадянці Савченко Вірі Володимирівні, жительці с. Кам'янка, (пров. Садовий, 5) в приватну власність земельні ділянки загальною площею 0,2500 га, в тому числі:

- 0,2500 га під житловою забудовою одно – та двоповерховою), для будівництва та обслуговування жилого будинку, господарських будівель і споруд (присадибна ділянка), яка розташована за адресою: с. Кам'янка, пров. Садовий, 5, за рахунок земель житлової та громадської забудови що перебувають у запасі, кадастровий номер земельної ділянки: 3523882900:51:000:0114.

25. Затвердити проект землеустрою щодо відведення земельних ділянок у власність громадянці Репетій Людмилі Миколаївні загальною площею 0,6439 га для будівництва та обслуговування житлового будинку, господарських будівель та споруд (присадибна ділянка) та для індивідуального садівництва, та для ведення особисто селянського господарства, яка знаходиться за адресою: с. Кам'янка, вул. Центральна, 124, вул. Центральна, б/н.

Передати громадянці Репетій Людмилі Миколаївні жительці с. Кам'янка, (вул. Центральна, 124 ) в приватну власність земельні ділянки загальною площею 0,6439 га, в тому числі:

- 0,2500 га під житловою забудовою одно – та двоповерховою), для будівництва та обслуговування жилого будинку, господарських будівель і споруд (присадибна ділянка), яка розташована за адресою: с. Кам'янка, вул. Центральна, 124, за рахунок земель житлової та громадської забудови що перебувають у запасі, кадастровий номер земельної ділянки: 3523882900:51:000:0118;
- 0,1200 га багаторічні насадження, для індивідуального садівництва, яка розташована за адресою: с. Кам'янка, вул. Центральна, б/н, за рахунок земель сільськогосподарського призначення, що перебувають у запасі кадастровий номер земельної ділянки: 3523882900:51:000:0121;
- 0,2739 га ріллі, для ведення особистого селянського господарства, яка розташована за адресою: с. Кам'янка, вул. Центральна, 124, за рахунок земель сільськогосподарського призначення, що перебувають у запасі кадастровий номер земельної ділянки: 3523882900:51:000:0177.

26. Затвердити проект землеустрою щодо відведення земельних ділянок у власність громадянці Тельновій Надії Лукашівні загальною площею 0,3000 га для будівництва та обслуговування житлового будинку, господарських будівель та споруд (присадибна ділянка) та для індивідуального садівництва, яка знаходиться за адресою с. Кам'янка, вул. вул. Центральна, б/н.

Передати громадянці Тельновій Надії Лукашівні, жительці с. Кам'янка, (вул. Центральна, 18 ) в приватну власність земельні ділянки загальною площею 0,3000 га, в тому числі:

- 0,2500 га під житловою забудовою одно – та двоповерховою), для будівництва та обслуговування жилого будинку, господарських будівель і споруд (присадибна ділянка), яка розташована за адресою: с. Кам'янка, вул. Центральна, б/н, за рахунок земель житлової та громадської забудови що перебувають у запасі, кадастровий номер земельної ділянки: 3523882900:51:000:0213;
- 0,0500 га багаторічні насадження, для індивідуального садівництва, яка розташована за адресою: с. Кам'янка, вул. Центральна, б/н, за рахунок земель сільськогосподарського призначення, що перебувають у запасі кадастровий номер земельної ділянки: 3523882900:51:000:0211.

27. Затвердити проект землеустрою щодо відведення земельних ділянок у власність громадянину Сиваку Олександру Васильовичу загальною площею 1,3400 га для будівництва та обслуговування житлового будинку, господарських будівель та споруд (присадибна ділянка) та для індивідуального садівництва, та для ведення особисто селянського господарства, яка знаходиться за адресою: с. Кам'янка, вул. Центральна, 136 А, вул. Польова, б/н.

Передати громадянину Сиваку Олександру Васильовичу, жителю с. Кам'янка, (вул. Центральна, 136А) в приватну власність земельні ділянки загальною площею 1,3400 га, в тому числі:

- 0,2500 га під житловою забудовою одно – та двоповерховою), для будівництва та обслуговування жилого будинку, господарських будівель і споруд (присадибна ділянка), яка розташована за адресою: с. Кам'янка, вул. Центральна, 136А за рахунок земель житлової та громадської забудови що перебувають у запасі, кадастровий номер земельної ділянки: 3523882900:51:000:0125;
- 0,0900 га багаторічні насадження, для індивідуального садівництва, яка розташована за адресою: с. Кам'янка, вул. Центральна, 136 А, за рахунок земель сільськогосподарського призначення, що перебувають у запасі кадастровий номер земельної ділянки: 3523882900:51:000:0179;
- 1,0000 га ріллі, для ведення особистого селянського господарства, яка розташована за адресою: с. Кам'янка, вул. Польова, б/н, за рахунок земель сільськогосподарського призначення, що перебувають у запасі кадастровий номер земельної ділянки: 3523882900:51:000:0130.

28. Затвердити проект землеустрою щодо відведення земельних ділянок у власність громадянину Тамко Миколі Володимировичу загальною площею 0,6399 га для будівництва та обслуговування житлового будинку, господарських будівель та споруд (присадибна ділянка) та для індивідуального садівництва, та для ведення особисто селянського господарства, яка знаходиться за адресою: с. Кам'янка, вул. Центральна, 105, вул. Центральна, б/н.

Передати громадянину Тамко Миколі Володимировичу, жителю с. Кам'янка, (вул. Центральна, 105) в приватну власність земельні ділянки загальною площею 0,6399 га, в тому числі:

- 0,2500 га під житловою забудовою одно – та двоповерховою), для будівництва та обслуговування жилого будинку, господарських будівель і споруд (присадибна ділянка), яка розташована за адресою: с. Кам'янка, вул. Центральна, 105 за рахунок земель житлової та громадської забудови що перебувають у запасі, кадастровий номер земельної ділянки: 3523882900:51:000:0133;
- 0,1200 га багаторічні насадження, для індивідуального садівництва, яка розташована за адресою: с. Кам'янка, вул. Центральна, б/н, за рахунок земель сільськогосподарського призначення, що перебувають у запасі кадастровий номер земельної ділянки: 3523882900:51:000:0119;

- 0,2699 га ріллі, для ведення особистого селянського господарства, яка розташована за адресою: с. Кам'янка, вул. Центральна, 105, за рахунок земель сільськогосподарського призначення, що перебувають у запасі кадастровий номер земельної ділянки: 3523882900:51:000:0135.

29. Затвердити проект землеустрою щодо відведення земельних ділянок у власність громадянину Ткаченко Юрію Олександровичу загальною площею 0,4664 га для будівництва та обслуговування житлового будинку, господарських будівель та споруд (присадибна ділянка) та для ведення особисто селянського господарства, яка знаходиться за адресою с. Кам'янка, вул. Шкільна 9, вул. Шевченка 33.

Передати громадянину Ткаченко Юрію Олександровичу, жителю с. Кам'янка (вул. Шевченка, 33) в приватну власність земельні ділянки загальною площею 0,4664 га, в тому числі:

- 0,2390 га під житловою забудовою (одно – та двоповерховою), для будівництва та обслуговування жилого будинку, господарських будівель і споруд (присадибна ділянка), яка розташована за адресою: с. Кам'янка, вул. Шевченка, 33, за рахунок земель житлової та громадської забудови що перебувають у запасі, кадастровий номер земельної ділянки: 3523882900:51:000:0088;
- 0,2274 га ріллі, для ведення особистого селянського господарства, яка розташована за адресою: с. Кам'янка, вул. Шкільна, 9, за рахунок земель сільськогосподарського призначення, що перебувають у запасі кадастровий номер земельної ділянки: 3523882900:51:000:0085.

30. Затвердити проект землеустрою щодо відведення земельних ділянок у власність громадянину Голоцвану Олександрю Анатолійовичу загальною площею 0,9724 га для будівництва та обслуговування житлового будинку, господарських будівель і споруд (присадибна ділянка) та ведення особистого селянського господарства, які знаходяться за адресою: с. Листопадове вул.Соборна, 78.

Передати громадянину Голоцвану Олександрю Анатолійовичу, жителю с. Листопадове в приватну власність земельні ділянки загальною площею 0,9724 га, в тому числі:

- 0,2500 га під житловою забудовою (одно – та двоповерховою), яка розташована за адресою: с. Листопадове вул. Соборна, 78, за рахунок земель житлової та громадської забудови, що перебувають у запасі, кадастровий номер земельної ділянки: 3523884000:51:000:0428.
- 0,7224 га ріллі, для ведення особистого селянського господарства, яка розташована за адресою: с. Листопадове вул. Соборна, 78, за рахунок земель сільськогосподарського призначення, що перебувають у запасі, кадастровий номер земельної ділянки: 3523884000:51:000:0426.



31. Затвердити проект землеустрою щодо відведення земельної ділянки у власність громадянці Самокоз Оксані Олександрівні загальною площею 1,3371 га для ведення особистого селянського господарства, яка знаходиться за адресою: с. Троянове.

Передати громадянці Самокоз Оксані Олександрівні, жительці с. Троянове в приватну власність земельну ділянку загальною площею 1,3371 га, в тому числі:

- 1,3371 га ріллі, для ведення особистого селянського господарства, яка розташована за адресою: с. Троянове, за рахунок земель сільськогосподарського призначення, що перебувають у запасі, кадастровий номер земельної ділянки: 3523886800:53:000:0024.

32. Затвердити проект землеустрою щодо відведення земельних ділянок у власність громадянину Подоляку Юрію Васильовичу загальною площею 1,7004 га для будівництва та обслуговування житлового будинку, господарських будівель і споруд (присадибна ділянка) та ведення особистого селянського господарства, які знаходяться за адресою: с. Рубаний Міст вул. Незалежності, 293.

Передати громадянину Подоляку Юрію Васильовичу, жителю с. Рубаний Міст (вул. Незалежності, 293) в приватну власність земельні ділянки загальною площею 1,7004 га, в тому числі:

- 0,2500 га під житловою забудовою (одно – та двоповерховою), яка розташована за адресою: с. Рубаний Міст вул. Незалежності, 293, за рахунок земель житлової та громадської забудови, що перебувають у запасі, кадастровий номер земельної ділянки: 3523886800:54:000:0010.
- 1,4504 га ріллі, для ведення особистого селянського господарства, яка розташована за адресою: с. Рубаний Міст вул. Незалежності, 293, за рахунок земель сільськогосподарського призначення, що перебувають у запасі, кадастровий номер земельної ділянки: 3523886800:54:000:0008.

33. Затвердити проект землеустрою щодо відведення земельних ділянок у власність громадянину Жерновому Дмитру Юрійовичу загальною площею 0,3700 га для будівництва та обслуговування житлового будинку та індивідуального садівництва, які знаходяться за адресою: с. Кам'янка вул. Степова, 1.

Передати громадянину Жерновому Дмитру Юрійовичу, жителю с. Кам'янка (вул. Степова, 1) в приватну власність земельні ділянки загальною площею 0,3700 га, в тому числі:

- 0,2500 га під житловою забудовою (одно – та двоповерховою), яка розташована за адресою: с. Кам'янка вул. Степова, 1, за рахунок земель житлової та громадської забудови, що перебувають у запасі, кадастровий номер земельної ділянки: 3523882900:51:000:0110.
- 0,1200 га багаторічних насаджень, для індивідуального садівництва, яка розташована за адресою: с. Кам'янка вул. Степова, 1, за рахунок земель сільськогосподарського призначення, що перебувають у запасі, кадастровий номер земельної ділянки: 3523882900:51:000:0106.

34. Затвердити проект землеустрою щодо відведення земельних ділянок у власність громадянину Білану Олександрю Сергійовичу загальною площею 0,5160 га для будівництва та обслуговування житлового будинку, господарських будівель і споруд (присадибна ділянка) та ведення особистого селянського господарства, які знаходяться за адресою: с. Кам'янка вул. Центральна, 91.

Передати громадянину Білану Олександрю Сергійовичу, жителю с. Кам'янка (вул. Центральна, 91) в приватну власність земельні ділянки загальною площею 0,5160 га, в тому числі:

- 0,2500 га під житловою забудовою (одно – та двоповерховою), яка розташована за адресою: с. Кам'янка вул. Центральна, 91, за рахунок земель житлової та громадської забудови, що перебувають у запасі, кадастровий номер земельної ділянки: 3523882900:51:000:0186.
- 0,2660 га ріллі, для ведення особистого селянського господарства, яка розташована за адресою: с. Кам'янка вул. Центральна, 91, за рахунок земель сільськогосподарського призначення, що перебувають у запасі, кадастровий номер земельної ділянки: 3523882900:51:000:0170.

35. Затвердити проект землеустрою щодо відведення земельних ділянок у власність громадянці Неживенко Олені Сергіївні загальною площею 0,8100 га для будівництва та обслуговування житлового будинку, господарських будівель і споруд (присадибна ділянка) та ведення особистого селянського, які знаходяться за адресою: с. Кам'янка вул. Центральна, 92.

Передати громадянці Неживенко Олені Сергіївні, жительці с. Кам'янка (вул. Центральна, 92) в приватну власність земельні ділянки загальною площею 0,8100 га, в тому числі:

- 0,2500 га під житловою забудовою (одно – та двоповерховою), яка розташована за адресою: с. Кам'янка вул. Центральна, 92, за рахунок земель житлової та громадської забудови, що перебувають у запасі, кадастровий номер земельної ділянки: 3523882900:51:000:0183.
- 0,5600 га ріллі, для ведення особистого селянського господарства, яка розташована за адресою: с. Кам'янка вул. Центральна, 92, за рахунок земель сільськогосподарського призначення, що перебувають у запасі, кадастровий номер земельної ділянки: 3523882900:51:000:0185.

36. Затвердити проект землеустрою щодо відведення земельних ділянок у власність громадянці Подурець Олені Василівні загальною площею 0,5444 га для будівництва та обслуговування житлового будинку, господарських будівель і споруд (присадибна ділянка), ведення особистого селянського господарства та індивідуального садівництва, які знаходяться за адресою: с. Кам'янка вул. Центральна, 118 та вул. Центральна, б/н.

Передати громадянці Подурець Олені Василівні, жительці с. Кам'янка (вул. Центральна, 118) в приватну власність земельні ділянки загальною площею 0,5444 га, в тому числі:

- 0,2500 га під житловою забудовою (одно – та двоповерховою), яка розташована за адресою: с. Кам'янка вул. Центральна, 118, за рахунок земель житлової та громадської забудови, що перебувають у запасі, кадастровий номер земельної ділянки: 3523882900:51:000:0132.
- 0,1744 га ріллі, для ведення особистого селянського господарства, яка розташована за адресою: с. Кам'янка вул. Центральна, 118, за рахунок земель сільськогосподарського призначення, що перебувають у запасі, кадастровий номер земельної ділянки: 3523882900:51:000:0136.
- 0,1200 га багаторічних насаджень, для індивідуального садівництва, яка розташована за адресою: с. Кам'янка вул. Центральна, б/н, за рахунок земель сільськогосподарського призначення, що перебувають у запасі, кадастровий номер земельної ділянки: 3523882900:51:000:0138.

37. Затвердити проект землеустрою щодо відведення земельних ділянок у власність громадянину Флорі Георгію Федосійовичу загальною площею 0,5330 га для будівництва та обслуговування житлового будинку, господарських будівель і споруд (присадибна ділянка) та ведення особистого селянського господарства, які знаходяться за адресою: с. Панчеве вул. Козацька, 28.

Передати громадянину Флорі Георгію Федосійовичу, жителю с. Панчеве в приватну власність земельні ділянки загальною площею 0,5330 га, в тому числі:

- 0,1100 га під житловою забудовою (одно – та двоповерховою), яка розташована за адресою: с. Панчеве вул. Козацька, 28, за рахунок земель житлової та громадської забудови, що перебувають у запасі, кадастровий номер земельної ділянки: 3523885800:51:000:0285.
- 0,4230 га ріллі, для ведення особистого селянського господарства, яка розташована за адресою: с. Панчеве вул. Козацька, 28, за рахунок земель сільськогосподарського призначення, що перебувають у запасі, кадастровий номер земельної ділянки: 3523885800:51:000:0292.

38. Затвердити проект землеустрою щодо відведення земельних ділянок у власність громадянину Підвальному Анатолію Миколайовичу загальною площею 0,9000 га для будівництва та обслуговування житлового будинку, господарських будівель і споруд (присадибна ділянка) та ведення особистого селянського господарства, які знаходяться за адресою: с. Рубаний Міст вул. Незалежності, 158.

Передати громадянину Підвальному Анатолію Миколайовичу, жителю с. Рубаний Міст (вул. Незалежності, 158) в приватну власність земельні ділянки загальною площею 0,9000 га, в тому числі:

- 0,2500 га під житловою забудовою (одно – та двоповерховою), яка розташована за адресою: с. Рубаний Міст вул. Незалежності, 158, за рахунок земель житлової та громадської забудови, що перебувають у запасі, кадастровий номер земельної ділянки: 3523886800:51:000:0029.

- 0,6500 га ріллі, для ведення особистого селянського господарства, яка розташована за адресою: с. Рубаний Міст вул. Незалежності, 158, за рахунок земель сільськогосподарського призначення, що перебувають у запасі, кадастровий номер земельної ділянки: 3523886800:51:000:0033.

39. Затвердити проект землеустрою щодо відведення земельної ділянки у власність громадянину Каратнюку Руслану Вікторовичу загальною площею 1,0000 га для ведення особистого селянського господарства, яка знаходиться за адресою: с. Троянове.

Передати громадянину Каратнюку Руслану Вікторовичу, жителю с. Рубаний Міст (вул. Незалежності, 168) в приватну власність земельну ділянку загальною площею 1,0000 га, в тому числі:

- 1,0000 га ріллі, для ведення особистого селянського господарства, яка розташована за адресою: с. Троянове, за рахунок земель сільськогосподарського призначення, що перебувають у запасі, кадастровий номер земельної ділянки: 3523886800:02:000:0195.

40. Затвердити проект землеустрою щодо відведення земельної ділянки у власність громадянину Стецьку Віталію Олександровичу загальною площею 1,2000 га для ведення особистого селянського господарства, яка знаходиться за адресою: с. Рубаний Міст.

Передати громадянину Стецьку Віталію Олександровичу, жителю с. Рубаний Міст (вул. Незалежності, 101) в приватну власність земельну ділянку загальною площею 1,2000 га, в тому числі:

- 1,2000 га ріллі, для ведення особистого селянського господарства, яка розташована за адресою: с. Рубаний Міст, за рахунок земель сільськогосподарського призначення, що перебувають у запасі, кадастровий номер земельної ділянки: 3523886800:02:000:0197.

41. Затвердити проект землеустрою щодо відведення земельних ділянок у власність громадянину Макодзей Андрію Олександровичу загальною площею 0,3310 га для будівництва та обслуговування житлового будинку, господарських будівель і споруд (присадибна ділянка) та індивідуального садівництва, які знаходяться за адресою: с. Панчеве вул. Садова, б/н.

Передати громадянину Макодзей Андрію Олександровичу, жителю с. Панчеве (вул. Садова, 51) в приватну власність земельні ділянки загальною площею 0,3310 га, в тому числі:

- 0,2500 га під житловою забудовою (одно – та двоповерховою), яка розташована за адресою: с. Панчеве вул. Садова, б/н, за рахунок земель житлової та громадської забудови, що перебувають у запасі, кадастровий номер земельної ділянки: 3523885800:51:000:0229.
- 0,0810 га ріллі, для індивідуального садівництва, яка розташована за адресою: с. Панчеве вул. Садова, б/н, за рахунок земель сільськогосподарського призначення, що перебувають у запасі, кадастровий номер земельної ділянки: 3523885800:51:000:0228.

42. Затвердити проект землеустрою щодо відведення земельних ділянок у власність громадянину Ральку Ростиславу Юрійовичу загальною площею 1,2500 га для будівництва та обслуговування житлового будинку, господарських будівель і споруд (присадибна ділянка), ведення особистого селянського господарства та індивідуального садівництва, які знаходяться за адресою: с. Мартоноша пров. Вербовий, 2, пров. Вербовий, б/н, вул. Шевченка, б/н.

Передати громадянину Ральку Ростиславу Юрійовичу, жителю с. Мартоноша (пров. Вербовий, 2) в приватну власність земельні ділянки загальною площею 1,2500 га, в тому числі:

- 0,2500 га під житловою забудовою (одно – та двоповерховою), яка розташована за адресою: с. Мартоноша пров. Вербовий, 2, за рахунок земель житлової та громадської забудови, що перебувають у запасі, кадастровий номер земельної ділянки: 3523884400:51:000:0217.
- 0,6200 га ріллі, для ведення особистого селянського господарства, яка розташована за адресою: с. Мартоноша пров. Вербовий, 2, за рахунок земель сільськогосподарського призначення, що перебувають у запасі, кадастровий номер земельної ділянки: 3523884400:51:000:0213.
- 0,3100 га ріллі, для ведення особистого селянського господарства, яка розташована за адресою: с. Мартоноша вул. Шевченка, б/н, за рахунок земель сільськогосподарського призначення, що перебувають у запасі, кадастровий номер земельної ділянки: 3523884400:51:000:0205.
- 0,0700 га багаторічних насаджень, для індивідуального садівництва, яка розташована за адресою: с. Мартоноша пров. Вербовий, б/н, за рахунок земель сільськогосподарського призначення, що перебувають у запасі, кадастровий номер земельної ділянки: 3523884400:51:000:0210.

43. Затвердити проект землеустрою щодо відведення земельних ділянок у власність громадянці Ралько Олені Андріївні загальною площею 1,1400 га для будівництва та обслуговування житлового будинку, господарських будівель і споруд (присадибна ділянка), ведення особистого селянського господарства та індивідуального садівництва, які знаходяться за адресою: с. Мартоноша вул. Шевченка, 40, вул. Висока, 10, вул. Висока, б/н.

Передати громадянці Ралько Олені Андріївні, жительці с. Мартоноша (пров. Вербовий, 2) в приватну власність земельні ділянки загальною площею 1,1400 га, в тому числі:

- 0,2500 га під житловою забудовою (одно – та двоповерховою), яка розташована за адресою: с. Мартоноша вул. Шевченка, 40, за рахунок земель житлової та громадської забудови, що перебувають у запасі, кадастровий номер земельної ділянки: 3523884400:51:000:0226.
- 0,5100 га ріллі, для ведення особистого селянського господарства, яка розташована за адресою: с. Мартоноша вул. Шевченка, 40, за рахунок земель сільськогосподарського призначення, що перебувають у запасі, кадастровий номер земельної ділянки: 3523884400:51:000:0227.

- 0,2600 га ріллі, для ведення особистого селянського господарства, яка розташована за адресою: с. Мартоноша вул. Висока, 10, за рахунок земель сільськогосподарського призначення, що перебувають у запасі, кадастровий номер земельної ділянки: 3523884400:51:000:0221.
- 0,1200 га багаторічних насаджень, для індивідуального садівництва, яка розташована за адресою: с. Мартоноша вул. Висока, б/н, за рахунок земель сільськогосподарського призначення, що перебувають у запасі, кадастровий номер земельної ділянки: 3523884400:51:000:0222.

44. Затвердити проект землеустрою щодо відведення земельних ділянок у власність громадянину Блінову Валентину Григоровичу загальною площею 0,3800 га для будівництва та обслуговування житлового будинку, господарських будівель і споруд (присадибна ділянка), індивідуального садівництва та будівництва індивідуальних гаражів, які знаходяться за адресою: с. Мартоноша вул. Степова, 8, вул. Степова, 2.

Передати громадянину Блінову Валентину Григоровичу, жителю с. Мартоноша (вул. Степова, 11) в приватну власність земельні ділянки загальною площею 0,3800, в тому числі:

- 0,2500 га під житловою забудовою (одно – та двоповерховою), яка розташована за адресою: с. Мартоноша вул. Степова, 8, за рахунок земель житлової та громадської забудови, що перебувають у запасі, кадастровий номер земельної ділянки: 3523884400:51:000:0240.
- 0,0100 га під житловою забудовою (одно – та двоповерховою), для будівництва індивідуальних гаражів, яка розташована за адресою: с. Мартоноша вул. Степова, 8, за рахунок земель житлової та громадської забудови, що перебувають у запасі, кадастровий номер земельної ділянки: 3523884400:51:000:0242.
- 0,1200 га багаторічних насаджень, для індивідуального садівництва, яка розташована за адресою: с. Мартоноша вул. Степова, 2, за рахунок земель сільськогосподарського призначення, що перебувають у запасі, кадастровий номер земельної ділянки: 3523884400:51:000:0241.

45. Затвердити проект землеустрою щодо відведення земельної ділянки у власність громадянці Любимкіній Наталії Олександрівні загальною площею 0,8113 га для ведення особистого селянського господарства, яка знаходиться за адресою: с. Панчеве вул. Миру, б/н.

Передати громадянці Любимкіній Наталії Олександрівні, жительці с. Панчеве (вул. Перемоги, 46) в приватну власність земельну ділянку загальною площею 0,8113 га, в тому числі:

- 0,8113 га ріллі, для ведення особистого селянського господарства, яка розташована за адресою: с. Панчеве вул. Миру, б/н, за рахунок земель сільськогосподарського призначення, що перебувають у запасі, кадастровий номер земельної ділянки: 3523885800:51:000:0317.

46. Затвердити проект землеустрою щодо відведення земельної ділянки у власність громадянину Мосіну Івану Павловичу загальною площею 0,1000 га для ведення особистого селянського господарства, яка знаходиться за адресою: с. Каніж вул. Хліборобська, 1ж.

Передати громадянину Мосіну Івану Павловичу, жителю с. Каніж (вул. Миру, 3) в приватну власність земельну ділянку загальною площею 0,1000 га, в тому числі:

- 0,1000 га під господарськими будівлями і дворами, для ведення особистого селянського господарства, яка розташована за адресою: с. Каніж вул. Хліборобська, 1ж, за рахунок земель сільськогосподарського призначення, що перебувають у запасі, кадастровий номер земельної ділянки: 3523883200:51:000:0327.

47. Затвердити проект землеустрою щодо відведення земельної ділянки у власність громадянці Локоцькій Надії Омелянівні загальною площею 0,8000 га для ведення особистого селянського господарства, яка знаходиться за адресою: с. Миколаївка вул. Степова, б/н.

Передати громадянці Локоцькій Надії Омелянівні, жительці с. Коробчино (вул. Зоряна, 17) в приватну власність земельну ділянку загальною площею 0,8000 га, в тому числі:

- 0,8000 га ріллі, для ведення особистого селянського господарства, яка розташована за адресою: с. Миколаївка вул. Степова, б/н, за рахунок земель сільськогосподарського призначення, що перебувають у запасі, кадастровий номер земельної ділянки: 3523883600:53:000:0017.

48. Затвердити проект землеустрою щодо відведення земельної ділянки у власність громадянці Клименко Євгенії Вікторівні загальною площею 1,7000 га для ведення особистого селянського господарства, яка знаходиться за адресою: с. Миколаївка вул. Степова, б/н.

Передати громадянці Клименко Євгенії Вікторівні, жительці м.Новомиргород (вул. Карпенка Карого, 24) в приватну власність земельну ділянку загальною площею 1,7000 га, в тому числі:

- 1,7000 га ріллі, для ведення особистого селянського господарства, яка розташована за адресою: с. Миколаївка вул. Степова, б/н, за рахунок земель сільськогосподарського призначення, що перебувають у запасі, кадастровий номер земельної ділянки: 3523883600:53:000:0018.

49. Затвердити проект землеустрою щодо відведення земельної ділянки у власність громадянці Клименко Тамарі Олександрівні загальною площею 1,0000 га для ведення особистого селянського господарства, яка знаходиться за адресою: с. Миколаївка вул. Степова, б/н.

Передати громадянці Клименко Тамарі Олександрівні, жительці м.Новомиргород (вул. Карпенка Карого, 24) в приватну власність земельну ділянку загальною площею 1,0000 га, в тому числі:

- 1,0000 га ріллі, для ведення особистого селянського господарства, яка розташована за адресою: с. Миколаївка вул. Степова, б/н, за рахунок земель сільськогосподарського призначення, що перебувають у запасі, кадастровий номер земельної ділянки: 3523883600:53:000:0014.

50. Затвердити проект землеустрою щодо відведення земельних ділянок у власність громадянці Плахотник Ніні Миколаївні загальною площею 0,3700 га для будівництва та обслуговування житлового будинку та індивідуального садівництва, які знаходяться за адресою: с. Коробчине вул. Лісова, 44.

Передати громадянці Плахотник Ніні Миколаївні, жительці с. Коробчине (вул. Перспективна, 6) в приватну власність земельні ділянки загальною площею 0,3700 га, в тому числі:

- 0,2500 га під житловою забудовою (одно – та двоповерховою), яка розташована за адресою: с. Коробчине вул. Лісова, 44, за рахунок земель житлової та громадської забудови, що перебувають у запасі, кадастровий номер земельної ділянки: 3523883600:51:000:0066.
- 0,1200 га ріллі, для індивідуального садівництва, яка розташована за адресою: с. Коробчине вул. Лісова, 44, за рахунок земель сільськогосподарського призначення, що перебувають у запасі, кадастровий номер земельної ділянки: 3523883600:51:000:0065.

51. Затвердити проект землеустрою щодо відведення земельних ділянок у власність громадянці Макодзей Марії Павлівні загальною площею 0,8029 га для будівництва та обслуговування житлового будинку, господарських будівель і споруд (присадибна ділянка), ведення особистого селянського господарства та індивідуального садівництва, які знаходяться за адресою: с. Панчеве вул. Солдатська, б/н.

Передати громадянці Макодзей Марії Павлівні, жительці с. Панчеве (вул. Центральна, 1) в приватну власність земельні ділянки загальною площею 0,8029 га, в тому числі:

- 0,2500 га під житловою забудовою (одно – та двоповерховою), яка розташована за адресою: с. Панчеве вул. Солдатська, б/н, за рахунок земель житлової та громадської забудови, що перебувають у запасі, кадастровий номер земельної ділянки: 3523885800:51:000:0233.
- 0,4329 га ріллі, для ведення особистого селянського господарства, яка розташована за адресою: с. Панчеве вул. Солдатська, б/н, за рахунок земель сільськогосподарського призначення, що перебувають у запасі, кадастровий номер земельної ділянки: 3523885800:51:000:0225.
- 0,1200 га ріллі, для індивідуального садівництва, яка розташована за адресою: с. Панчеве вул. Солдатська, б/н, за рахунок земель сільськогосподарського призначення, що перебувають у запасі, кадастровий номер земельної ділянки: 3523885800:51:000:0230.



52. Затвердити проект землеустрою щодо відведення земельної ділянки у власність громадянці Берневек Вірі Василівні загальною площею 1,8343 га для ведення особистого селянського господарства, яка знаходиться за адресою: с. Панчеве вул. Набережна, 71.

Передати громадянці Берневек Вірі Василівні, жительці с. Панчеве (вул.Перемоги, 15) в приватну власність земельну ділянку загальною площею 1,8343 га, в тому числі:

- 1,8343 га ріллі, для ведення особистого селянського господарства, яка розташована за адресою: с. Панчеве вул. Набережна, 71, за рахунок земель сільськогосподарського призначення, що перебувають у запасі, кадастровий номер земельної ділянки: 3523885800:51:000:0342.

53. Затвердити проект землеустрою щодо відведення земельних ділянок у власність громадянці Присяжнюк Раїсі Михайлівні загальною площею 0,7200 га для ведення особистого селянського господарства та індивідуального садівництва, які знаходяться за адресою: с. Панчеве вул. Набережна, б/н.

Передати громадянці Присяжнюк Раїсі Михайлівні, жительці с. Панчеве (вул. Набережна, 39) в приватну власність земельні ділянки загальною площею 0,7200 га, в тому числі:

- 0,6000 га ріллі, для ведення особистого селянського господарства, яка розташована за адресою: с. Панчеве вул. Набережна, б/н, за рахунок земель сільськогосподарського призначення, що перебувають у запасі, кадастровий номер земельної ділянки: 3523885800:51:000:0310.
- 0,1200 га ріллі, для індивідуального садівництва, яка розташована за адресою: с. Панчеве вул. Набережна, б/н, за рахунок земель сільськогосподарського призначення, що перебувають у запасі, кадастровий номер земельної ділянки: 3523885800:51:000:0301.

54. Затвердити проект землеустрою щодо відведення земельної ділянки у власність громадянці Стецко Катерині Миколаївні загальною площею 0,3995 га для ведення особистого селянського господарства, яка знаходиться за адресою: с. Рубаний Міст.

Передати громадянці Стецко Катерині Миколаївні, жительці с. Рубаний Міст (вул. Незалежності, 69) в приватну власність земельну ділянку загальною площею 0,3995 га, в тому числі:

- 0,3995 га ріллі, для ведення особистого селянського господарства, яка розташована за адресою: с. Рубаний Міст, за рахунок земель сільськогосподарського призначення, що перебувають у запасі, кадастровий номер земельної ділянки: 3523886800:02:000:0211.

55. Затвердити проект землеустрою щодо відведення земельної ділянки у власність громадянці Пулатовій Насімі Насібullaївні загальною площею 2,0000 га для ведення особистого селянського господарства, яка знаходиться за адресою: с. Андріївка вул. Шевченка, 71.

Передати громадянці Пулатовій Насімі Насібуллаївні, жительці с. Андріївка (вул. Шевченка, 73) в приватну власність земельну ділянку загальною площею 2,0000 га, в тому числі:

- 2,0000 га ріллі, для ведення особистого селянського господарства, яка розташована за адресою: с. Андріївка вул. Шевченка, 71, за рахунок земель сільськогосподарського призначення, що перебувають у запасі, кадастровий номер земельної ділянки: 3523884000:52:000:0068.

56. Затвердити проект землеустрою щодо відведення земельної ділянки у власність громадянці Роговій Олесі Олександрівні загальною площею 0,2380 га для ведення особистого селянського господарства, яка знаходиться за адресою: с. Андріївка вул. Перемоги.

Передати громадянці Роговій Олесі Олександрівні, жительці м. Новомиргород (вул. Транспортна, 55) в приватну власність земельну ділянку загальною площею 0,2380 га, в тому числі:

- 0,2380 га ріллі, для ведення особистого селянського господарства, яка розташована за адресою: с. Андріївка вул. Перемоги, за рахунок земель сільськогосподарського призначення, що перебувають у запасі, кадастровий номер земельної ділянки: 3523884000:52:000:0070.

57. Затвердити проект землеустрою щодо відведення земельних ділянок у власність громадянину Козяру Олександрю Івановичу загальною площею 0,3700 га для будівництва та обслуговування житлового будинку, господарських будівель і споруд (присадибна ділянка) та індивідуального садівництва, які знаходяться за адресою: с. Листопадове вул. Перемоги, 177.

Передати громадянину Козяру Олександрю Івановичу, жителю с. Листопадове (вул. Перемоги, 177) в приватну власність земельні ділянки загальною площею 0,3700 га, в тому числі:

- 0,2500 га під житловою забудовою (одно – та двоповерховою), яка розташована за адресою: с. Листопадове вул. Перемоги, 177, за рахунок земель житлової та громадської забудови, що перебувають у запасі, кадастровий номер земельної ділянки: 3523884000:51:000:0485.
- 0,1200 га багаторічних насаджень, для індивідуального садівництва, яка розташована за адресою: с. Листопадове вул. Перемоги, 177, за рахунок земель сільськогосподарського призначення, що перебувають у запасі, кадастровий номер земельної ділянки: 3523884000:51:000:0484.

58. Затвердити проект землеустрою щодо відведення земельної ділянки у власність громадянці Денисенко Альоні Олександрівні загальною площею 0,5500 га для ведення особистого селянського господарства, яка знаходиться за адресою: с. Андріївка вул. Перемоги, 54.

Передати громадянці Денисенко Альоні Олександрівні, жительці м. Новомиргород (вул. Горького, 27) в приватну власність земельну ділянку загальною площею 0,5500 га, в тому числі:

- 0,5500 га ріллі, для ведення особистого селянського господарства, яка розташована за адресою: с. Андріївка вул. Перемоги, 54, за рахунок земель сільськогосподарського призначення, що перебувають у запасі, кадастровий номер земельної ділянки: 3523884000:52:000:0073.

59. Затвердити проект землеустрою щодо відведення земельної ділянки у власність громадянці Денисенко Галині Леонідівні загальною площею 0,1910 га для будівництва та обслуговування житлового будинку, господарських будівель і споруд (присадибна ділянка), яка знаходиться за адресою: с. Андріївка вул. Перемоги, 51.

Передати громадянці Денисенко Галині Леонідівні, жительці м. Новомиргород (вул. Горького, 27) в приватну власність земельну ділянку загальною площею 0,1910 га, в тому числі:

- 0,1910 га під житловою забудовою (одно – та двоповерховою), яка розташована за адресою: с. Андріївка вул. Перемоги, 51, за рахунок земель житлової та громадської забудови, що перебувають у запасі, кадастровий номер земельної ділянки: 3523884000:52:000:0072.

60. Затвердити проект землеустрою щодо відведення земельної ділянки у власність громадянці Шаповаленко Катерині Василівні загальною площею 0,2312 га для ведення особистого селянського господарства, яка знаходиться за адресою: с. Листопадове вул. Перемоги.

Передати громадянці Шаповаленко Катерині Василівні, жительці с. Листопадове (вул. Перемоги, 59) в приватну власність земельну ділянку загальною площею 0,2312 га, в тому числі:

- 0,2312 га ріллі, для ведення особистого селянського господарства, яка розташована за адресою: с. Листопадове вул. Перемоги, за рахунок земель сільськогосподарського призначення, що перебувають у запасі, кадастровий номер земельної ділянки: 3523884000:51:000:0486.

61. Затвердити проект землеустрою щодо відведення земельної ділянки у власність громадянину Мазуренко Станіславу Миколайовичу загальною площею 1,3407 га для ведення особистого селянського господарства, яка знаходиться за адресою: с. Троянове.

Передати громадянину Мазуренко Станіславу Миколайовичу, жителю с. Рубаний Міст (вул. Незалежності, 281) в приватну власність земельну ділянку загальною площею 1,3407 га, в тому числі:

- 1,3407 га ріллі, для ведення особистого селянського господарства, яка розташована за адресою: с. Троянове, за рахунок земель сільськогосподарського призначення, що перебувають у запасі, кадастровий номер земельної ділянки: 3523886800:54:000:0004.

62. Затвердити проект землеустрою щодо відведення земельної ділянки у власність громадянці Пуздерко Антоніні Володимирівні загальною площею 0,5547 га для ведення особистого селянського господарства, яка знаходиться за адресою: с. Троянове.

Передати громадянці Пуздерко Антоніні Володимирівні, жительці с. Рубаний Міст (вул. Незалежності, 64) в приватну власність земельну ділянку загальною площею 0,5547 га, в тому числі:

- 0,5547 га ріллі, для ведення особистого селянського господарства, яка розташована за адресою: с. Троянове, вул. Шевченка за рахунок земель сільськогосподарського призначення, що перебувають у запасі, кадастровий номер земельної ділянки: 3523886800:53:000:0006

63. Затвердити проект землеустрою щодо відведення земельних ділянок у власність громадянину Пуздерко Миколі Васильовичу загальною площею 1,0311 га для будівництва та обслуговування житлового будинку, господарських будівель і споруд (присадибна ділянка) та ведення особистого селянського господарства, які знаходяться за адресою: с. Рубаний Міст вул. Незалежності, 64.

Передати громадянину Пуздерко Миколі Васильовичу, жителю с. Рубаний Міст (вул. Незалежності, 64) в приватну власність земельні ділянки загальною площею 1,0311 га, в тому числі:

- 0,2500 га під житловою забудовою (одно – та двоповерховою), яка розташована за адресою: с. Рубаний Міст вул. Незалежності, 64, за рахунок земель житлової та громадської забудови, що перебувають у запасі, кадастровий номер земельної ділянки: 3523886800:51:000:0035.
- 0,7811 га ріллі, для ведення особистого селянського господарства, яка розташована за адресою: с. Рубаний Міст вул. Незалежності, 64, за рахунок земель сільськогосподарського призначення, що перебувають у запасі, кадастровий номер земельної ділянки: 3523886800:51:000:0039.

64. Затвердити проект землеустрою щодо відведення земельних ділянок у власність громадянину Єфіменку Миколі Кузьмовичу загальною площею 0,9000 га для будівництва та обслуговування житлового будинку, господарських будівель і споруд (присадибна ділянка) та ведення особистого селянського господарства, які знаходяться за адресою: с. Петроострів вул. Перемоги, 51.

Передати громадянину Єфіменку Миколі Кузьмовичу, жителю с. Петроострів (вул. Перемоги, 51) в приватну власність земельні ділянки загальною площею 0,9000 га, в тому числі:

- 0,2500 га під житловою забудовою (одно – та двоповерховою), яка розташована за адресою: с. Петроострів вул. Перемоги, 51, за рахунок земель житлової та громадської забудови, що перебувають у запасі, кадастровий номер земельної ділянки: 3523886000:51:000:0141.
- 0,6500 га ріллі, для ведення особистого селянського господарства, яка розташована за адресою: : с. Петроострів вул. Перемоги, 51, за рахунок земель сільськогосподарського призначення, що перебувають у запасі, кадастровий номер земельної ділянки: 3523886000:51:000:0137.

65. Затвердити проект землеустрою щодо відведення земельної ділянки у власність громадянину Мельниченку Олександрю Васильовичу загальною площею 0,0500 га для індивідуального садівництва, яка знаходиться за адресою: с. Листопадове вул. Перемоги, 213.

Передати громадянину Мельниченку Олександрю Васильовичу, жителю с.Листопадове (вул. Перемоги, 213) в приватну власність земельну ділянку загальною площею 0,0500 га, в тому числі:

- 0,0500 га ріллі, для індивідуального садівництва, яка розташована за адресою: с. Листопадове вул. Перемоги, 213, за рахунок земель сільськогосподарського призначення, що перебувають у запасі, кадастровий номер земельної ділянки: 3523884000:51:000:0472.

66. Затвердити проект землеустрою щодо відведення земельної ділянки у власність громадянину Захарову Олександрю Леонідовичу загальною площею 0,1614 га для будівництва та обслуговування житлового будинку, господарських будівель і споруд (присадибна ділянка), яка знаходиться за адресою: с. Листопадове вул. Соборна, 69.

Передати громадянину Захарову Олександрю Леонідовичу, жителю с.Листопадове (вул. Соборна, 69) в приватну власність земельну ділянку загальною площею 0,1614 га, в тому числі:

- 0,1614 га під житловою забудовою (одно – та двоповерховою), яка розташована за адресою: с. Листопадове вул. Соборна, 69, за рахунок земель житлової та громадської забудови, що перебувають у запасі, кадастровий номер земельної ділянки: 3523884000:51:000:0499.

67. Затвердити проект землеустрою щодо відведення земельної ділянки у власність громадянці Захаровій Наталії Павлівні загальною площею 0,4800 га для ведення особистого селянського господарства, яка знаходиться за адресою: с. Листопадове вул. Молодіжна, 2.

Передати громадянці Захаровій Наталії Павлівні, жительці с. Листопадове (вул. Соборна, 69) в приватну власність земельну ділянку загальною площею 0,4800 га, в тому числі:

- 0,4800 га ріллі, для ведення особистого селянського господарства, яка розташована за адресою: с. Листопадове вул. Молодіжна, 2, за рахунок земель сільськогосподарського призначення, що перебувають у запасі, кадастровий номер земельної ділянки: 3523884000:51:000:0496.

68. Затвердити проект землеустрою щодо відведення земельної ділянки у власність громадянці Лаврезі Жанні Леонідівні загальною площею 0,0900 га для індивідуального садівництва, яка знаходиться за адресою: с. Листопадове вул. Степова, 17.

Передати громадянці Лаврезі Жанні Леонідівні, жительці м. Київ (вул.Горлівська, 124/1 гурт. кімн. 1) в приватну власність земельну ділянку загальною площею 0,0900 га, в тому числі:

- 0,0900 га ріллі, для індивідуального садівництва, яка розташована за адресою: с. Листопадове вул. Степова, 17, за рахунок земель сільськогосподарського призначення, що перебувають у запасі, кадастровий номер земельної ділянки: 3523884000:51:000:0464.

69. Затвердити проект землеустрою щодо відведення земельної ділянки у власність громадянину Флорі Едуарду Михайловичу загальною площею 0,2500 га для будівництва та обслуговування житлового будинку, господарських будівель і споруд (присадибна ділянка), яка знаходиться за адресою: с. Мартоноша вул. Миру, 62.

Передати громадянину Флорі Едуарду Михайловичу, жителю с. Мартоноша (вул. Миру, 62) в приватну власність земельні ділянки загальною площею 0,2500 га, в тому числі:

- 0,2500 га під житловою забудовою (одно – та двоповерховою), яка розташована за адресою: с. Мартоноша вул. Миру, 62, за рахунок земель житлової та громадської забудови, що перебувають у запасі, кадастровий номер земельної ділянки: 3523884400:51:000:0214.

70. Затвердити проект землеустрою щодо відведення земельних ділянок у власність громадянину Яровому Роману Миколайовичу загальною площею 0,5321 га для будівництва та обслуговування житлового будинку, господарських будівель і споруд (присадибна ділянка) та ведення особистого селянського господарства, які знаходяться за адресою: с. Листопадове вул.Шевченка, 36.

Передати громадянину Яровому Роману Миколайовичу, жителю с.Листопадове (пров. Квітковий, 1) в приватну власність земельні ділянки загальною площею 0,5321 га, в тому числі:

- 0,2397 га під житловою забудовою (одно – та двоповерховою), яка розташована за адресою: с. Листопадове вул. Шевченка, 36, за рахунок земель житлової та громадської забудови, що перебувають у запасі, кадастровий номер земельної ділянки: 3523884000:51:000:0424.
- 0,2924 га ріллі, для ведення особистого селянського господарства, яка розташована за адресою: с. Листопадове вул. Шевченка, 36, за рахунок земель сільськогосподарського призначення, що перебувають у запасі, кадастровий номер земельної ділянки: 3523884000:51:000:0425.

71. Затвердити проект землеустрою щодо відведення земельних ділянок у власність громадянці Шевелі Ганні Миколаївні загальною площею 1,4700 га для будівництва та обслуговування житлового будинку, господарських будівель і споруд (присадибна ділянка) та ведення особистого селянського господарства, які знаходяться за адресою: с. Андріївка вул.Шевченка, 68.

Передати громадянці Шевелі Ганні Миколаївні, жительці с. Андріївка (вул.Шевченка, 64) в приватну власність земельні ділянки загальною площею 1,4700 га, в тому числі:

- 0,2500 га під житловою забудовою (одно – та двоповерховою), яка розташована за адресою: с. Андріївка вул. Шевченка, 68, за рахунок земель житлової та громадської забудови, що перебувають у запасі, кадастровий номер земельної ділянки: 3523884000:52:000:0079.
- 1,2200 га ріллі, для ведення особистого селянського господарства, яка розташована за адресою: с. Андріївка вул. Шевченка, 68, за рахунок земель сільськогосподарського призначення, що перебувають у запасі, кадастровий номер земельної ділянки: 3523884000:52:000:0083.

72. Затвердити проект землеустрою щодо відведення земельних ділянок у власність громадянину Бабенку Василю Івановичу загальною площею 0,2731 га для будівництва та обслуговування житлового будинку, господарських будівель і споруд (присадибна ділянка) та ведення особистого селянського господарства, які знаходяться за адресою: с. Листопадове вул. Молодіжна, 37, вул. Молодіжна, 37а.

Передати громадянину Бабенку Василю Івановичу, жителю с. Листопадове (вул. Молодіжна, 37) в приватну власність земельні ділянки загальною площею 0,2731 га, в тому числі:

- 0,1931 га під житловою забудовою (одно – та двоповерховою), яка розташована за адресою: с. Листопадове вул. Молодіжна, 37, за рахунок земель житлової та громадської забудови, що перебувають у запасі, кадастровий номер земельної ділянки: 3523884000:51:000:0437.
- 0,0800 га ріллі, для ведення особистого селянського господарства, яка розташована за адресою: с. Листопадове вул. Молодіжна, 37а, за рахунок земель сільськогосподарського призначення, що перебувають у запасі, кадастровий номер земельної ділянки: 3523884000:51:000:0431.

73. Затвердити проект землеустрою щодо відведення земельних ділянок у власність громадянці Бабенко Олені Іванівні загальною площею 0,3700 га для будівництва та обслуговування житлового будинку, господарських будівель і споруд (присадибна ділянка) та індивідуального садівництва, які знаходяться за адресою: с. Листопадове вул. Молодіжна, 28.

Передати громадянці Бабенко Олені Іванівні, жительці с. Листопадове (вул. Молодіжна, 37) в приватну власність земельні ділянки загальною площею 0,3700 га, в тому числі:

- 0,2500 га під житловою забудовою (одно – та двоповерховою), яка розташована за адресою: с. Листопадове вул. Молодіжна, 28, за рахунок земель житлової та громадської забудови, що перебувають у запасі, кадастровий номер земельної ділянки: 3523884000:51:000:0443.
- 0,1200 га багаторічних насаджень, для індивідуального садівництва, яка розташована за адресою: с. Листопадове вул. Молодіжна, 28, за рахунок земель сільськогосподарського призначення, що перебувають у запасі, кадастровий номер земельної ділянки: 3523884000:51:000:0436.

74. Затвердити проект землеустрою щодо відведення земельної ділянки у власність громадянці Сидоренко Оксані Володимирівні загальною площею 0,6060 га для ведення особистого селянського господарства, яка знаходиться за адресою: с. Оситна вул. Миру.

Передати громадянці Сидоренко Оксані Володимирівні, жительці м. Кропивницький (вул. Руслана Слободяника, 87) в приватну власність земельну ділянку загальною площею 0,6060 га, в тому числі:

- 0,6060 га ріллі, для ведення особистого селянського господарства, яка розташована за адресою: с. Оситна вул. Миру, за рахунок земель сільськогосподарського призначення, що перебувають у запасі, кадастровий номер земельної ділянки: 3523885600:51:000:0160.

75. Затвердити проект землеустрою щодо відведення земельної ділянки у власність громадянці Сидоренко Оксані Володимирівні загальною площею 0,7993 га для ведення особистого селянського господарства, яка знаходиться за адресою: с. Оситна вул. Миру.

Передати громадянці Сидоренко Оксані Володимирівні, жительці м. Кропивницький (вул. Руслана Слободяника, 87) в приватну власність земельну ділянку загальною площею 0,7993 га, в тому числі:

- 0,7993 га ріллі, для ведення особистого селянського господарства, яка розташована за адресою: с. Оситна вул. Миру, за рахунок земель сільськогосподарського призначення, що перебувають у запасі, кадастровий номер земельної ділянки: 3523885600:51:000:0161.

76. Затвердити проект землеустрою щодо відведення земельної ділянки у власність громадянці Сидоренко Оксані Володимирівні загальною площею 0,5000 га для ведення особистого селянського господарства, яка знаходиться за адресою: с. Оситна вул. Слави.

Передати громадянці Сидоренко Оксані Володимирівні, жительці м. Кропивницький (вул. Руслана Слободяника, 87) в приватну власність земельну ділянку загальною площею 0,5000 га, в тому числі:

- 0,5000 га ріллі, для ведення особистого селянського господарства, яка розташована за адресою: с. Оситна вул. Слави, за рахунок земель сільськогосподарського призначення, що перебувають у запасі, кадастровий номер земельної ділянки: 3523885600:51:000:0165.

77. Затвердити проект землеустрою щодо відведення земельної ділянки у власність громадянці Сидоренко Оксані Володимирівні загальною площею 0,0947 га для ведення особистого селянського господарства, яка знаходиться за адресою: с. Оситна вул. Північна.

Передати громадянці Сидоренко Оксані Володимирівні, жительці м. Кропивницький (вул. Руслана Слободяника, 87) в приватну власність земельну ділянку загальною площею 0,0947 га, в тому числі:

- 0,0947 га ріллі, для ведення особистого селянського господарства, яка розташована за адресою: с. Оситна вул. Північна, за рахунок земель сільськогосподарського призначення, що перебувають у запасі, кадастровий номер земельної ділянки: 3523885600:51:000:0163.



78. Затвердити проект землеустрою щодо відведення земельної ділянки у власність громадянці Вівчаренко Аллі Миколаївні загальною площею 0,0500 га для індивідуального садівництва, яка знаходиться за адресою: с. Листопадове вул. Степова, 17.

Передати громадянці громадянці Вівчаренко Аллі Миколаївні, жительці с. Листопадово (вул. Перемоги, 157) в приватну власність земельну ділянку загальною площею 0,0500 га, в тому числі:

- 0,0500 га ріллі, для індивідуального садівництва, яка розташована за адресою: с. Листопадове вул. Перемоги, 157, за рахунок земель сільськогосподарського призначення, що перебувають у запасі, кадастровий номер земельної ділянки: 3523884000:51:000:0478.

79. Затвердити проект землеустрою щодо відведення земельної ділянки у власність громадянину Ларжевському Петру Михайловичу загальною площею 1,5396 га для ведення особистого селянського господарства, яка знаходиться за адресою: с. Коробчине вул. Гагаріна, б/н.

Передати громадянину Ларжевському Петру Михайловичу, жителю м. Кропивницький (вул. Пацаєва, 3,к.2,кв.117) в приватну власність земельну ділянку загальною площею 1,5396 га, в тому числі:

- 1,5396 га під господарськими будівлями і дворами, яка розташована за адресою: с. Коробчине вул. Гагаріна, б/н., за рахунок земель сільськогосподарського призначення, що перебувають у запасі, кадастровий номер земельної ділянки: 3523883600:51:000:0089.

80. Затвердити проект землеустрою щодо відведення земельної ділянки у власність громадянці Яковенко Ірині Василівні загальною площею 0,4669 га для ведення особистого селянського господарства, яка знаходиться за адресою: с. Андріївка вул. Перемоги, 20.

Передати громадянці Яковенко Ірині Василівні, жительці м. Новомиргород (вул. Кузнечна, 26 б) в приватну власність земельну ділянку загальною площею 0,4669 га, в тому числі:

- 0,4669 га ріллі, для ведення особистого селянського господарства, яка розташована за адресою: с. Андріївка вул. Перемоги, 20, за рахунок земель сільськогосподарського призначення, що перебувають у запасі, кадастровий номер земельної ділянки: 3523884000:52:000:0056.

81. Затвердити проект землеустрою щодо відведення земельних ділянок у власність громадянці Яковенко Оксані Алімівні загальною площею 0,5700 га для будівництва та обслуговування житлового будинку, господарських будівель і споруд (присадибна ділянка) та ведення особистого селянського господарства, які знаходяться за адресою: с. Андріївка пров. Підлісний, 2.

Передати громадянці Яковенко Оксані Алімівні, жительці м. Новомиргород (вул. Кузнечна, 26 б) в приватну власність земельні ділянки загальною площею 0,5700 га, в тому числі:

- 0,2500 га під житловою забудовою (одно – та двоповерховою), яка розташована за адресою: с. Андріївка пров. Підлісний, 2, за рахунок земель житлової та громадської забудови, що перебувають у запасі, кадастровий номер земельної ділянки: 3523884000:52:000:0058.
- 0,3200 га ріллі, для ведення особистого селянського господарства, яка розташована за адресою: с. Андріївка пров. Підлісний, 2, за рахунок земель сільськогосподарського призначення, що перебувають у запасі, кадастровий номер земельної ділянки: 3523884000:52:000:0054.

82. Затвердити проект землеустрою щодо відведення земельних ділянок у власність громадянину Ганулу Володимиру Дмитровичу загальною площею 1,0300 га для будівництва та обслуговування житлового будинку, господарських будівель і споруд (присадибна ділянка) та ведення особистого селянського господарства, які знаходяться за адресою: с. Коробчине вул. Молодіжна, 16.

Передати громадянину Ганулу Володимиру Дмитровичу, жителю с.Коробчине (вул. Молодіжна, 16) в приватну власність земельні ділянки загальною площею 1,0300 га, в тому числі:

- 0,2500 га під житловою забудовою (одно – та двоповерховою), яка розташована за адресою: с. Коробчине вул. Молодіжна, 16, за рахунок земель житлової та громадської забудови, що перебувають у запасі, кадастровий номер земельної ділянки: 3523883600:51:000:0085.
- 0,7800 га ріллі, для ведення особистого селянського господарства, яка розташована за адресою: с. Коробчине вул. Молодіжна, 16, за рахунок земель сільськогосподарського призначення, що перебувають у запасі, кадастровий номер земельної ділянки: 3523883600:51:000:0086.

83. Затвердити проект землеустрою щодо відведення земельних ділянок у власність громадянці Хмельницькій Тамарі Яківні загальною площею 0,7279 га для будівництва та обслуговування житлового будинку, господарських будівель і споруд (присадибна ділянка), ведення особистого селянського господарства та індивідуального садівництва, які знаходяться за адресою: с. Коробчине вул. Центральна, 35, вул. Шевченка, б/н.

Передати громадянці Хмельницькій Тамарі Яківні, жительці с. Коробчине (вул. Центральна, 35) в приватну власність земельні ділянки загальною площею 0,7279 га, в тому числі:

- 0,2500 га під житловою забудовою (одно – та двоповерховою), яка розташована за адресою: с. Коробчине вул. Центральна, 35, за рахунок земель житлової та громадської забудови, що перебувають у запасі, кадастровий номер земельної ділянки: 3523883600:51:000:0666;
- 0,3742 га ріллі, для ведення особистого селянського господарства, яка розташована за адресою: с. Коробчине вул. Шевченка, б/н, за рахунок земель сільськогосподарського призначення, що перебувають у запасі, кадастровий номер земельної ділянки: 3523883600:51:000:0062;

- 0,1037 га ріллі, для індивідуального садівництва, яка розташована за адресою: с. Коробчине вул. Центральна, 35, за рахунок земель сільськогосподарського призначення, що перебувають у запасі, кадастровий номер земельної ділянки: 3523883600:51:000:0059.

84. Затвердити проект землеустрою щодо відведення земельних ділянок у власність громадянину Руденку Івану Михайловичу загальною площею 0,4800 га для будівництва та обслуговування житлового будинку, господарських будівель і споруд (присадибна ділянка) та ведення особистого селянського господарства, які знаходяться за адресою: с. Листопадове вул.Калашника, 5.

Передати громадянину Руденку Івану Михайловичу, жителю с. Листопадове (вул. Калашника, 5) в приватну власність земельні ділянки загальною площею 0,4800 га, в тому числі:

- 0,2500 га під житловою забудовою (одно – та двоповерховою), яка розташована за адресою: с. Листопадове вул. Калашника, 5, за рахунок земель житлової та громадської забудови, що перебувають у запасі, кадастровий номер земельної ділянки: 3523884000:51:000:0456.
- 0,2300 га ріллі, для ведення особистого селянського господарства, яка розташована за адресою: с. Листопадове вул. Калашника, 5, за рахунок земель сільськогосподарського призначення, що перебувають у запасі, кадастровий номер земельної ділянки: 3523884000:51:000:0462.

85. Затвердити проект землеустрою щодо відведення земельних ділянок у власність громадянці Лещенко Ніні Макарівні загальною площею 0,3800 га для будівництва та обслуговування житлового будинку, господарських будівель і споруд (присадибна ділянка) та ведення особистого селянського господарства, які знаходяться за адресою: с. Листопадове вул.Щаслива, 33.

Передати громадянці Лещенко Ніні Макарівні, жительці с. Листопадове (вул. Щаслива, 33) в приватну власність земельні ділянки загальною площею 0,3800 га, в тому числі:

- 0,2500 га під житловою забудовою (одно – та двоповерховою), яка розташована за адресою: с. Листопадове вул. Щаслива, 33, за рахунок земель житлової та громадської забудови, що перебувають у запасі, кадастровий номер земельної ділянки: 3523884000:51:000:0572;
- 0,1300 га ріллі, для ведення особистого селянського господарства, яка розташована за адресою: с. Листопадове вул. Щаслива, 33, за рахунок земель сільськогосподарського призначення, що перебувають у запасі, кадастровий номер земельної ділянки: 3523884000:51:000:0555.

86. Затвердити проект землеустрою щодо відведення земельної ділянки у власність громадянину Галайді Івану Васильовичу загальною площею 0,6000 га для ведення особистого селянського господарства, яка знаходиться за адресою: с. Андріївка пров. Шевченка, б/н.

Передати громадянину Галайді Івану Васильовичу, жителю с. Листопадове (вул. Перемоги, 215) в приватну власність земельну ділянку загальною площею 0,6000 га, в тому числі:

- 0,6000 га пасовищ, для ведення особистого селянського господарства, яка розташована за адресою: с. Андріївка пров. Шевченка, б/н, за рахунок земель сільськогосподарського призначення, що перебувають у запасі, кадастровий номер земельної ділянки: 3523884000:52:000:0066.

87. Затвердити проект землеустрою щодо відведення земельної ділянки у власність громадянину Нетребі Івану Володимировичу загальною площею 0,1200 га для індивідуального садівництва, яка знаходиться за адресою: с. Андріївка вул. Перемоги, 28 б.

Передати громадянину Нетребі Івану Володимировичу, жителю с. Андріївка (вул. Перемоги, 19) в приватну власність земельну ділянку загальною площею 0,1200 га, в тому числі:

- 0,1200 га багаторічних насаджень, для індивідуального садівництва, яка розташована за адресою: с. Андріївка вул. Перемоги, 28 б, за рахунок земель сільськогосподарського призначення, що перебувають у запасі, кадастровий номер земельної ділянки: 3523884000:52:000:0084.

88. Затвердити проект землеустрою щодо відведення земельної ділянки у власність громадянці Головенко Анжелі Георгіївні загальною площею 0,4627 га для ведення особистого селянського господарства, яка знаходиться за адресою: с. Панчеве вул. Перемоги, б/н.

Передати громадянці Головенко Анжелі Георгіївні, жительці с. Панчеве в приватну власність земельну ділянку загальною площею 0,4627 га, в тому числі:

- 0,4627 га ріллі, для ведення особистого селянського господарства, яка розташована за адресою: с. Панчеве вул. Перемоги, б/н, за рахунок земель сільськогосподарського призначення, що перебувають у запасі, кадастровий номер земельної ділянки: 3523885800:51:000:0320.

89. Затвердити проект землеустрою щодо відведення земельних ділянок у власність громадянину Бирзулу Сергію Васильовичу загальною площею 0,3700 га для будівництва та обслуговування житлового будинку, господарських будівель і споруд (присадибна ділянка) та індивідуального садівництва, які знаходяться за адресою: с. Панчеве вул. Центральна, 63 а.

Передати громадянину Бирзулу Сергію Васильовичу, жителю с. Панчеве (вул. Центральна, 63 а) в приватну власність земельні ділянки загальною площею 0,3700 га, в тому числі:

- 0,2500 га під житловою забудовою (одно – та двоповерховою), яка розташована за адресою: с. Панчеве вул. Центральна, 63 а, за рахунок земель житлової та громадської забудови, що перебувають у запасі, кадастровий номер земельної ділянки: 3523885800:51:000:0327;

- 0,1200 га ріллі, для індивідуального садівництва, яка розташована за адресою: с. Панчеве вул. Центральна, 63 а, за рахунок земель сільськогосподарського призначення, що перебувають у запасі, кадастровий номер земельної ділянки: 3523885800:51:000:0328.

90. Затвердити проект землеустрою щодо відведення земельної ділянки у власність громадянці Ткаченко Олені Петрівні загальною площею 1,0000 га для ведення особистого селянського господарства, яка знаходиться за адресою: с. Каніж вул. Соборна, б/н.

Передати громадянці Ткаченко Олені Петрівні, жительці м. Кропивницький (вул. Ю. Коваленка, 23) в приватну власність земельну ділянку загальною площею 1,0000 га, в тому числі:

- 1,0000 га ріллі, для ведення особистого селянського господарства, яка розташована за адресою: с. Каніж вул. Соборна, б/н, за рахунок земель сільськогосподарського призначення, що перебувають у запасі, кадастровий номер земельної ділянки: 3523883200:51:000:0323.

91. Затвердити проект землеустрою щодо відведення земельних ділянок у власність громадянину Табунець Борису Пилиповичу загальною площею 0,4025 га для будівництва та обслуговування житлового будинку, господарських будівель і споруд (присадибна ділянка) та ведення особистого селянського господарства, які знаходяться за адресою: с. Пурпурівка вул. Шкільна, 21.

Передати громадянину Табунець Борису Пилиповичу, жителю с. Пурпурівка (вул. Шкільна, 21) в приватну власність земельні ділянки загальною площею 0,4025 га, в тому числі:

- 0,2500 га під житловою забудовою (одно – та двоповерховою), яка розташована за адресою: с. Пурпурівка вул. Шкільна, 21, за рахунок земель житлової та громадської забудови, що перебувають у запасі, кадастровий номер земельної ділянки: 3523886500:51:000:0115;
- 0,1525 га ріллі, для ведення особистого селянського господарства, яка розташована за адресою: с. Пурпурівка вул. Шкільна, 21, за рахунок земель сільськогосподарського призначення, що перебувають у запасі, кадастровий номер земельної ділянки: 3523886500:51:000:0116.

92. Затвердити проект землеустрою щодо відведення земельних ділянок у власність громадянину Банул Івану Онисимовичу загальною площею 1,7300 га для будівництва та обслуговування житлового будинку, господарських будівель і споруд (присадибна ділянка) та ведення особистого селянського господарства, які знаходяться за адресою: с. Котівка вул. Лісова, 1.

Передати громадянину Банул Івану Онисимовичу, жителю с. Котівка (вул. Лісова, 1) в приватну власність земельні ділянки загальною площею 1,7300 га, в тому числі:

- 0,2500 га під житловою забудовою (одно – та двоповерховою), яка розташована за адресою: с. Котівка, вул. Лісова, 1, за рахунок земель житлової та громадської забудови, що перебувають у запасі, кадастровий номер земельної ділянки: 3523884400:52:000:0020;

- 1,4800 га ріллі, для ведення особистого селянського господарства, яка розташована за адресою: с. Котівка, вул. Лісова, 1, за рахунок земель сільськогосподарського призначення, що перебувають у запасі, кадастровий номер земельної ділянки: 3523884400:52:000:0018.

93. Затвердити проект землеустрою щодо відведення земельної ділянки у власність громадянину Кармазину Валерію Федоровичу загальною площею 0,2598 га для ведення особистого селянського господарства, яка знаходиться за адресою: с. Листопадове вул. Перемоги, 264.

Передати громадянину Кармазину Валерію Федоровичу, жителю с. Листопадове (вул. Перемоги, 109) в приватну власність земельну ділянку загальною площею 0,2598 га, в тому числі:

- 0,2598 га ріллі, для ведення особистого селянського господарства, яка розташована за адресою: с. Листопадове вул. Перемоги, 264, за рахунок земель сільськогосподарського призначення, що перебувають у запасі, кадастровий номер земельної ділянки: 3523884000:51:000:0445.

94. Затвердити проект землеустрою щодо відведення земельної ділянки у власність громадянці Соколовій Наталії Анатоліївні загальною площею 0,3246 га для ведення особистого селянського господарства, яка знаходиться за адресою: с. Листопадове вул. Степова, 31.

Передати громадянці Соколовій Наталії Анатоліївні, жительці с.Листопадове (вул. Степова, 31) в приватну власність земельну ділянку загальною площею 0,3246 га, в тому числі:

- 0,3246 га ріллі, для ведення особистого селянського господарства, яка розташована за адресою: с. Листопадове вул. Степова, 31, за рахунок земель сільськогосподарського призначення, що перебувають у запасі, кадастровий номер земельної ділянки: 3523884000:51:000:0415.

95. Затвердити проект землеустрою щодо відведення земельних ділянок у власність громадянину Гринчуку Петру Івановичу загальною площею 0,6685 га для будівництва та обслуговування житлового будинку, господарських будівель і споруд (присадибна ділянка) та ведення особистого селянського господарства, які знаходяться за адресою: с. Листопадове вул. Калашника, 17.

Передати громадянину Гринчуку Петру Івановичу, жителю с. Листопадове (вул. Калашника, 17) в приватну власність земельні ділянки загальною площею 0,6685 га, в тому числі:

- 0,2500 га під житловою забудовою (одно – та двоповерховою), яка розташована за адресою: с. Листопадове, вул. Калашника, 17, за рахунок земель житлової та громадської забудови, що перебувають у запасі, кадастровий номер земельної ділянки: 3523884000:51:000:0581;

- 0,4185 га ріллі, для ведення особистого селянського господарства, яка розташована за адресою: с. Листопадове, вул. Калашника, 17, за рахунок земель сільськогосподарського призначення, що перебувають у запасі, кадастровий номер земельної ділянки: 3523884000:51:000:0582.

96. Затвердити проект землеустрою щодо відведення земельних ділянок у власність громадянці Орліогло Світлані Анатоліївні загальною площею 0,7300 га для будівництва та обслуговування житлового будинку, господарських будівель і споруд (присадибна ділянка) та ведення особистого селянського господарства, які знаходяться за адресою: с. Андріївка, пров. Підлісний, 21.

Передати громадянці Орліогло Світлані Анатоліївні, жительці м.Новомиргород (вул. Бродських, 24) в приватну власність земельні ділянки загальною площею 0,7300 га, в тому числі:

- 0,2500 га під житловою забудовою (одно – та двоповерховою), яка розташована за адресою: с. Андріївка, пров. Підлісний, 21, за рахунок земель житлової та громадської забудови, що перебувають у запасі, кадастровий номер земельної ділянки: 3523884000:52:000:0091;
- 0,4800 га ріллі, для ведення особистого селянського господарства, яка розташована за адресою: с. Андріївка, пров. Підлісний, 21, за рахунок земель сільськогосподарського призначення, що перебувають у запасі, кадастровий номер земельної ділянки: 3523884000:52:000:0090.

97. Затвердити проект землеустрою щодо відведення земельної ділянки у власність громадянину Патоці Миколі Степановичу загальною площею 2,0000 га для ведення особистого селянського господарства, яка знаходиться за адресою: м. Новомиргород, вул. В'ячеслава Чорновола.

Передати громадянину Патоці Миколі Степановичу, жителю м.Новомиргород (вул. Оболенського, 54) в приватну власність земельну ділянку загальною площею 2,0000 га, в тому числі:

- 2,0000 га під господарськими будівлями і дворами, для ведення особистого селянського господарства, яка розташована за адресою: м. Новомиргород, вул. В'ячеслава Чорновола, за рахунок земель сільськогосподарського призначення, що перебувають у запасі, кадастровий номер земельної ділянки: 3523810100:50:223:0004.

98. Затвердити проект землеустрою щодо відведення земельної ділянки у власність громадянину Лисенку Володимиру Григоровичу загальною площею 0,0336 га для індивідуального садівництва, яка знаходиться за адресою: с. Листопадове вул. Дружби, 18.

Передати громадянину Лисенку Володимиру Григоровичу, жителю с.Листопадове (вул. Дружби, 18) в приватну власність земельну ділянку загальною площею 0,0336 га, в тому числі:

- 0,0336 га рілля, для індивідуального садівництва, яка розташована за адресою: с. Листопадове вул. Дружби, 18 за рахунок земель сільськогосподарського призначення, що перебувають у запасі, кадастровий номер земельної ділянки: 3523884000:51:000:0477.

99. Затвердити проект землеустрою щодо відведення земельної ділянки у власність громадянці Білоус Марії Павлівні загальною площею 0,3241 га для ведення особистого селянського господарства, яка знаходиться за адресою: с. Листопадове вул. Перемоги, б/н.

Передати громадянці Білоус Марії Павлівні, жительці с. Листопадове (вул. Перемоги, 101) в приватну власність земельну ділянку загальною площею 0,3241 га, в тому числі:

- 0,3241 га ріллі, для ведення особистого селянського господарства, яка розташована за адресою: с. Листопадове вул. Перемоги, б/н, за рахунок земель сільськогосподарського призначення, що перебувають у запасі, кадастровий номер земельної ділянки: 3523884000:51:000:0474.

100. Затвердити проект землеустрою щодо відведення земельної ділянки у власність громадянці Білоус Анні Миколаївні загальною площею 0,6195 га для ведення особистого селянського господарства, яка знаходиться за адресою: с. Листопадове вул. Перемоги, 101.

Передати громадянці Білоус Анні Миколаївні, жительці с. Листопадове (вул. Перемоги, 101) в приватну власність земельну ділянку загальною площею 0,6195 га, в тому числі:

- 0,6195 га ріллі, для ведення особистого селянського господарства, яка розташована за адресою: с. Листопадове вул. Перемоги, 101, за рахунок земель сільськогосподарського призначення, що перебувають у запасі, кадастровий номер земельної ділянки: 3523884000:51:000:0475.

101. Затвердити проект землеустрою щодо відведення земельних ділянок у власність громадянину Галайді Івану Васильовичу загальною площею 0,3400 га для будівництва та обслуговування житлового будинку, господарських будівель і споруд (присадибна ділянка) та індивідуального садівництва, які знаходяться за адресою: с. Андріївка, пров. Шевченка, 4.

Передати громадянину Галайді Івану Васильовичу, жителю с. Листопадове (вул. Перемоги, 215) в приватну власність земельні ділянки загальною площею 0,3400 га, в тому числі:

- 0,2500 га під житловою забудовою (одно – та двоповерховою), яка розташована за адресою: с. Андріївка, пров. Шевченка, 4, за рахунок земель житлової та громадської забудови, що перебувають у запасі, кадастровий номер земельної ділянки: 3523884000:52:000:0074;



- 0,0900 га багаторічних насаджень, для індивідуального садівництва, яка розташована за адресою: с. Андріївка, пров. Шевченка, 4, за рахунок земель сільськогосподарського призначення, що перебувають у запасі, кадастровий номер земельної ділянки: 3523884000:52:000:0078.

102. Затвердити проект землеустрою щодо відведення земельної ділянки у власність громадянину Білоусу Миколі Анатолійовичу загальною площею 0,2500 га для будівництва та обслуговування житлового будинку, господарських будівель і споруд (присадибна ділянка), яка знаходиться за адресою: с. Листопадове вул. Перемоги, 101.

Передати громадянину Білоусу Миколі Анатолійовичу, жителю с. Листопадове (вул. Перемоги, 101) в приватну власність земельну ділянку загальною площею 0,2500 га, в тому числі:

- 0,2500 га під житловою забудовою (одно – та двоповерховою), яка розташована за адресою: с. Листопадове вул. Перемоги, 101, за рахунок земель житлової та громадської забудови, що перебувають у запасі, кадастровий номер земельної ділянки: 3523884000:51:000:0468.

103. Затвердити проект землеустрою щодо відведення земельних ділянок у власність громадянці Нетребі Любові Василівні загальною площею 0,3700 га для будівництва та обслуговування житлового будинку, господарських будівель і споруд (присадибна ділянка) та індивідуального садівництва, які знаходяться за адресою: с. Андріївка, вул. Шевченка, 13.

Передати громадянці Нетребі Любові Василівні, жительці с. Андріївка (вул. Перемоги, 19) в приватну власність земельні ділянки загальною площею 0,3700 га, в тому числі:

- 0,2500 га під житловою забудовою (одно – та двоповерховою), яка розташована за адресою: с. Андріївка, вул. Шевченка, 13, за рахунок земель житлової та громадської забудови, що перебувають у запасі, кадастровий номер земельної ділянки: 3523884000:52:000:0085.
- 0,1200 га багаторічних насаджень, для індивідуального садівництва, яка розташована за адресою: с. Андріївка, вул. Шевченка, 13, за рахунок земель сільськогосподарського призначення, що перебувають у запасі, кадастровий номер земельної ділянки: 3523884000:52:000:0082.

104. Затвердити проект землеустрою щодо відведення земельних ділянок у власність громадянці Бриченко Наталії Іванівні загальною площею 0,7200 га для будівництва та обслуговування житлового будинку, господарських будівель і споруд (присадибна ділянка) та ведення особистого селянського господарства, які знаходяться за адресою: с. Листопадове вул. Щаслива, 37.

Передати громадянці Бриченко Наталії Іванівні, жителю м. Могилів-Подільський (вул. Р.Шийка, 50) в приватну власність земельні ділянки загальною площею 0,7200 га, в тому числі:

- 0,2500 га під житловою забудовою (одно – та двоповерховою), яка розташована за адресою: с. Листопадове, вул. Щаслива, 37, за рахунок земель житлової та громадської забудови, що перебувають у запасі, кадастровий номер земельної ділянки: 3523884000:51:000:0353.
- 0,4700 га ріллі, для ведення особистого селянського господарства, яка розташована за адресою: с. Листопадове, вул. Щаслива, 37, за рахунок земель сільськогосподарського призначення, що перебувають у запасі, кадастровий номер земельної ділянки: 3523884000:51:000:0553.

105. Затвердити проект землеустрою щодо відведення земельної ділянки у власність громадянина Шаповал Юрію Олександровичу загальною площею 0,2200 га для будівництва та обслуговування житлового будинку, господарських будівель і споруд (присадибна ділянка), яка знаходиться за адресою: с. Листопадове вул. Соборна, 9.

Передати громадянину Шаповал Юрію Олександровичу, жителю м. Кропивницький (вул. В'ячеслава Чорновола 1б) в приватну власність земельну ділянку загальною площею 0,2200 га, в тому числі:

- 0,2200 га під житловою забудовою (одно – та двоповерховою), яка розташована за адресою: с. Листопадове вул. Соборна, 9, за рахунок земель житлової та громадської забудови, що перебувають у запасі, кадастровий номер земельної ділянки: 3523884000:51:000:0473.

106. Затвердити проект землеустрою щодо відведення земельної ділянки у власність громадянці Яйкун Олені Володимирівні загальною площею 0,2500 га для будівництва та обслуговування житлового будинку, господарських будівель і споруд (присадибна ділянка), яка знаходиться за адресою: с. Листопадове пров. Квітковий, 9.

Передати громадянці Яйкун Олені Володимирівні, жительці с. Листопадове (пров. Квітковий, 7) в приватну власність земельну ділянку загальною площею 0,2500 га, в тому числі:

- 0,2500 га під житловою забудовою (одно – та двоповерховою), яка розташована за адресою: с. Листопадове пров. Квітковий, 9, за рахунок земель житлової та громадської забудови, що перебувають у запасі, кадастровий номер земельної ділянки: 3523884000:51:000:0444.

107. Затвердити проект землеустрою щодо відведення земельних ділянок у власність громадянина Яйкуну Івану Івановичу загальною площею 0,3649 га для будівництва та обслуговування житлового будинку, господарських будівель і споруд (присадибна ділянка) та індивідуального садівництва, які знаходяться за адресою: с. Листопадове, пров. Квітковий, 7.

Передати громадянину Яйкуну Івану Івановичу, жителю с. Листопадове, (пров. Квітковий, 7) в приватну власність земельні ділянки загальною площею 0,3649 га, в тому числі:

- 0,2500 га під житловою забудовою (одно – та двоповерховою), яка розташована за адресою: с. Листопадове, пров. Квітковий, 7, за рахунок земель житлової та громадської забудови, що перебувають у запасі, кадастровий номер земельної ділянки: 3523884000:51:000:0465.
- 0,1149 га багаторічних насаджень, для індивідуального садівництва, яка розташована за адресою: с. Листопадове, пров. Квітковий, 7, за рахунок земель сільськогосподарського призначення, що перебувають у запасі, кадастровий номер земельної ділянки: 3523884000:51:000:0466.

108. Затвердити проект землеустрою щодо відведення земельної ділянки у власність громадянину Лисенку Сергію Семеновичу загальною площею 0,2699 га для ведення особистого селянського господарства, яка знаходиться за адресою: с. Листопадове вул. Перемоги, б/н.

Передати громадянину Лисенку Сергію Семеновичу, жителю с. Листопадове (вул. Шевченка, 38) в приватну власність земельну ділянку загальною площею 0,2699 га, в тому числі:

- 0,2699 га ріллі, для ведення особистого селянського господарства, яка розташована за адресою: с. Листопадове вул. Перемоги, б/н, за рахунок земель сільськогосподарського призначення, що перебувають у запасі, кадастровий номер земельної ділянки: 3523884000:51:000:0481.

109. Затвердити проект землеустрою щодо відведення земельних ділянок у власність громадянці Свистун Лідії Іванівні загальною площею 0,3700 га для будівництва та обслуговування житлового будинку, господарських будівель і споруд (присадибна ділянка) та індивідуального садівництва, які знаходяться за адресою: с. Листопадове, вул. Перемоги, 163.

Передати громадянці Свистун Лідії Іванівні, жительці с. Листопадове (вул.Перемоги) в приватну власність земельні ділянки загальною площею 0,3700 га, в тому числі:

- 0,2500 га під житловою забудовою (одно – та двоповерховою), яка розташована за адресою: с. Листопадове, вул. Перемоги, 163, за рахунок земель житлової та громадської забудови, що перебувають у запасі, кадастровий номер земельної ділянки: 3523884000:51:000:0427.
- 0,1200 га багаторічних насаджень, для індивідуального садівництва, яка розташована за адресою: с. Листопадове, вул. Перемоги, 163, за рахунок земель сільськогосподарського призначення, що перебувають у запасі, кадастровий номер земельної ділянки: 3523884000:51:000:0430.

110. Затвердити проект землеустрою щодо відведення земельних ділянок у власність громадянину Близнюку Олександрю Михайловичу загальною площею 0,4753 га для будівництва та обслуговування житлового будинку, господарських будівель і споруд (присадибна ділянка), ведення особистого селянського господарства та індивідуального садівництва, які знаходяться за адресою: с. Листопадове вул. Степова, вул. Соборна.

Передати громадянину Близнюку Олександрю Михайловичу, жителю с. Листопадове (вул. Соборна, 63) в приватну власність земельні ділянки загальною площею 0,4753 га, в тому числі:

- 0,1883 га під житловою забудовою (одно – та двоповерховою), яка розташована за адресою: с. Листопадове, вул. Соборна, 63 за рахунок земель житлової та громадської забудови, що перебувають у запасі, кадастровий номер земельної ділянки: 3523884000:51:000:0483.
- 0,1900 га ріллі, для ведення особистого селянського господарства, яка розташована за адресою: с. Листопадове вул. Степова, за рахунок земель сільськогосподарського призначення, що перебувають у запасі, кадастровий номер земельної ділянки: 3523884000:51:000:0482.
- 0,0970 га багаторічних насаджень, для індивідуального садівництва, яка розташована за адресою: с. Листопадове, вул. Соборна, 65-б за рахунок земель сільськогосподарського призначення, що перебувають у запасі, кадастровий номер земельної ділянки: 3523884000:51:000:0487.

111. Затвердити проект землеустрою щодо відведення земельних ділянок у власність громадянину Губському Олександрю Олександровичу загальною площею 0,1470 га для будівництва та обслуговування житлового будинку, господарських будівель і споруд (присадибна ділянка) та індивідуального садівництва, які знаходяться за адресою: м. Новомиргород, вул. Білоглинська, 84.

Передати громадянину Губському Олександрю Олександровичу, жителю м. Новомиргород (вул. Білоглинська, 84) в приватну власність земельні ділянки загальною площею 0,1470 га, в тому числі:

- 0,1000 га під житловою забудовою (одно – та двоповерховою), яка розташована за адресою: м. Новомиргород, вул. Білоглинська, 84, за рахунок земель житлової та громадської забудови, що перебувають у запасі, кадастровий номер земельної ділянки: 3523810100:50:210:0007.
- 0,0470 га рілля, для індивідуального садівництва, яка розташована за адресою: м. Новомиргород, вул. Білоглинська, 84, за рахунок земель сільськогосподарського призначення, що перебувають у запасі, кадастровий номер земельної ділянки: 3523810100:50:210:0006.

112. Затвердити проект землеустрою щодо відведення земельних ділянок у власність громадянину Дюричу Валерію Васильовичу загальною площею 0,2241 га для будівництва та обслуговування житлового будинку, господарських будівель і споруд (присадибна ділянка) та ведення особистого селянського господарства, які знаходяться за адресою: м. Новомиргород вул. Гвардійська, 51.

Передати громадянину Дюричу Валерію Васильовичу, жителю м. Новомиргород (вул. Гвардійська, 51а) в приватну власність земельні ділянки загальною площею 0,2241 га, в тому числі:

- 0,1000 га під житловою забудовою (одно – та двоповерховою), яка розташована за адресою: м. Новомиргород, вул. Гвардійська, 51, за рахунок земель житлової та громадської забудови, що перебувають у запасі, кадастровий номер земельної ділянки: 3523810100:50:142:0011.
- 0,1241 га ріллі, для ведення особистого селянського господарства, яка розташована за адресою: м. Новомиргород, вул. Гвардійська, 51, за рахунок земель сільськогосподарського призначення, що перебувають у запасі, кадастровий номер земельної ділянки: 3523810100:50:142:0012.

113. Затвердити проект землеустрою щодо відведення земельної ділянки у власність громадянці Бухиник Валентині Сергіївні загальною площею 0,0800 га для ведення особистого селянського господарства, яка знаходиться за адресою: м. Новомиргород, вул. Мокрієва, 18.

Передати громадянці Бухиник Валентині Сергіївні, жительці м. Новомиргород (вул. Мокрієва, 18.) в приватну власність земельну ділянку загальною площею 0,2699 га, в тому числі:

- 0,0800 га ріллі, для ведення особистого селянського господарства, яка розташована за адресою: м. Новомиргород, вул. Мокрієва, 18, за рахунок земель сільськогосподарського призначення, що перебувають у запасі, кадастровий номер земельної ділянки: 3523810100:50:054:0035.

114. Затвердити проект землеустрою щодо відведення земельної ділянки у власність громадянину Панкул Сергію Сергійовичу загальною площею 2,0000 га для ведення особистого селянського господарства, яка знаходиться за адресою: с. Панчеве, вул. Дружби, б/н.

Передати громадянину Панкул Сергію Сергійовичу, жителю с. Панчеве (вул. Широка, 7) в приватну власність земельну ділянку загальною площею 2,0000 га, в тому числі:

- 2,0000 га господарськими будівлями та дворами, для ведення особистого селянського господарства, яка розташована за адресою: с. Панчеве, вул. Дружби, б/н, за рахунок земель сільськогосподарського призначення, що перебувають у запасі, кадастровий номер земельної ділянки: 3523885800:51:000:0324.

115. Затвердити проект землеустрою щодо відведення земельної ділянки у власність громадянці Барбой Анні Олександрівні загальною площею 1,1600 га для ведення особистого селянського господарства, яка знаходиться за адресою: с. Панчеве, вул. Набережна, б/н.

Передати громадянці Барбой Анні Олександрівні, жительці с. Панчеве (вул. Широка, 25) в приватну власність земельну ділянку загальною площею 1,1600 га, в тому числі:

- 1,1600 га ріллі, для ведення особистого селянського господарства, яка розташована за адресою: с. Панчеве, вул. Набережна, б/н, за рахунок земель сільськогосподарського призначення, що перебувають у запасі, кадастровий номер земельної ділянки: 3523885800:51:000:0330.

116. Затвердити проект землеустрою щодо відведення земельної ділянки у власність громадянина Бантиш Миколі Семеновичу загальною площею 0,5000 га для ведення особистого селянського господарства, яка знаходиться за адресою: с. Панчеве, вул. Вишнева, б/н.

Передати громадянину Бантиш Миколі Семеновичу, жителю с. Панчеве (вул. Вишнева, 15) в приватну власність земельну ділянку загальною площею 0,5000 га, в тому числі:

- 0,5000 га пасовище, для ведення особистого селянського господарства, яка розташована за адресою: с. Панчеве, вул. Вишнева, б/н, за рахунок земель сільськогосподарського призначення, що перебувають у запасі, кадастровий номер земельної ділянки: 3523885800:51:000:0325.

117. Затвердити проект землеустрою щодо відведення земельних ділянок у власність громадянина Іщенко Роману Олександровичу загальною площею 0,7999 га для будівництва та обслуговування житлового будинку, господарських будівель і споруд (присадибна ділянка), ведення особистого селянського господарства та індивідуального садівництва, які знаходяться за адресою: с. Оситна вул. Північна, б/н.

Передати громадянину Іщенко Роману Олександровичу, жителю с. Оситна (вул. Центральна, 16) в приватну власність земельні ділянки загальною площею 0,7999 га, в тому числі:

- 0,2500 га під житловою забудовою (одно – та двоповерховою), яка розташована за адресою: с. Оситна вул. Північна, б/н, за рахунок земель житлової та громадської забудови, що перебувають у запасі, кадастровий номер земельної ділянки: 3523885600:51:000:0148.
- 0,4300 га ріллі, для ведення особистого селянського господарства, яка розташована за адресою: с. Оситна вул. Північна, б/н, за рахунок земель сільськогосподарського призначення, що перебувають у запасі, кадастровий номер земельної ділянки: 3523885600:51:000:0147.
- 0,1199 га багаторічних насаджень, для індивідуального садівництва, яка розташована за адресою: с. Оситна вул. Північна, б/н, за рахунок земель сільськогосподарського призначення, що перебувають у запасі, кадастровий номер земельної ділянки: 3523885600:51:000:0149.

118. Затвердити проект землеустрою щодо відведення земельних ділянок у власність громадянина Клисуну Олександровичу Володимировичу загальною площею 1,8200 га для будівництва та обслуговування житлового будинку, господарських будівель і споруд (присадибна ділянка), ведення особистого селянського господарства та індивідуального садівництва, які знаходяться за адресою: с. Оситна вул. Дружби, 10, вул. Дружби, б/н.

Передати громадянину Клисуну Олександровичу Володимировичу, жителю с. Оситна (вул. Дружби, 10) в приватну власність земельні ділянки загальною площею 1,8200 га, в тому числі:

- 0,2500 га під житловою забудовою (одно – та двоповерховою), яка розташована за адресою: с. Оситна вул. Дружби, 10, за рахунок земель житлової та громадської забудови, що перебувають у запасі, кадастровий номер земельної ділянки: 3523885600:51:000:0174.
- 1,4500 га ріллі, для ведення особистого селянського господарства, яка розташована за адресою: с. Оситна вул. Дружби, б/н, за рахунок земель сільськогосподарського призначення, що перебувають у запасі, кадастровий номер земельної ділянки: 3523885600:51:000:0170.
- 0,1200 га багаторічних насаджень, для індивідуального садівництва, яка розташована за адресою: с. Оситна вул. Дружби, 10, за рахунок земель сільськогосподарського призначення, що перебувають у запасі, кадастровий номер земельної ділянки: 3523885600:51:000:0173.

119. Затвердити проект землеустрою щодо відведення земельних ділянок у власність громадянину Ружину Володимирі Миколайовичу загальною площею 0,4571 га для будівництва та обслуговування житлового будинку, господарських будівель і споруд (присадибна ділянка) та ведення особистого селянського господарства, які знаходяться за адресою: с. Оситна, вул. Центральна, 17.

Передати громадянину Ружину Володимирі Миколайовичу, жителю с. Оситна (вул. Центральна, 17) в приватну власність земельні ділянки загальною площею 0,4571 га, в тому числі:

- 0,2500 га під житловою забудовою (одно – та двоповерховою), яка розташована за адресою: с. Оситна, вул. Центральна, 17, за рахунок земель житлової та громадської забудови, що перебувають у запасі, кадастровий номер земельної ділянки: 3523885600:51:000:0176;
- 0,2071 га ріллі, для ведення особистого селянського господарства, яка розташована за адресою: с. Оситна, вул. Центральна, 17, за рахунок земель сільськогосподарського призначення, що перебувають у запасі, кадастровий номер земельної ділянки: 3523885600:51:000:0175.

120. Затвердити проект землеустрою щодо відведення земельних ділянок у власність громадянину Покотілову Сергію Леонідовичу загальною площею 0,6497 га для будівництва та обслуговування житлового будинку, господарських будівель і споруд (присадибна ділянка), ведення особистого селянського господарства та індивідуального садівництва, які знаходяться за адресою: с. Оситна вул. Перемоги, 5, вул. Степова, 5.

Передати громадянину Покотілову Сергію Леонідовичу, жителю с. Оситна (вул. Перемоги, 5) в приватну власність земельні ділянки загальною площею 0,6497 га, в тому числі:

- 0,2500 га під житловою забудовою (одно – та двоповерховою), яка розташована за адресою: с. Оситна вул. Перемоги, 5, за рахунок земель житлової та громадської забудови, що перебувають у запасі, кадастровий номер земельної ділянки: 3523885600:51:000:0152;

- 0,2900 га ріллі, для ведення особистого селянського господарства, яка розташована за адресою: с. Оситна вул. Степова, 5, за рахунок земель сільськогосподарського призначення, що перебувають у запасі, кадастровий номер земельної ділянки: 3523885600:51:000:0153.
- 0,1097 га багаторічних насаджень, для індивідуального садівництва, яка розташована за адресою: с. Оситна вул. Перемоги, 5, за рахунок земель сільськогосподарського призначення, що перебувають у запасі, кадастровий номер земельної ділянки: 3523885600:51:000:0150.

121. Затвердити проект землеустрою щодо відведення земельної ділянки у власність громадянці Коршенко Тетяні Андріївні загальною площею 0,2503 га для ведення особистого селянського господарства, яка знаходиться за адресою: с. Коробчине вул. Набережна, 16.

Передати громадянці Коршенко Тетяні Андріївні, жительці с. Коробчине (вул. Набережна, 12) в приватну власність земельну ділянку загальною площею 0,2503 га, в тому числі:

- 0,2503 га ріллі, для ведення особистого селянського господарства, яка розташована за адресою: с. Коробчине вул. Набережна, 16, за рахунок земель сільськогосподарського призначення, що перебувають у запасі, кадастровий номер земельної ділянки: 3523883600:51:000:0067.

122. Затвердити проект землеустрою щодо відведення земельних ділянок у власність громадянці Русявій Галині Борисівні загальною площею 0,4300 га для будівництва та обслуговування житлового будинку, господарських будівель і споруд (присадибна ділянка) та ведення особистого селянського господарства, які знаходяться за адресою: с. Коробчине, вул.Гагаріна, 39.

Передати громадянці Русявій Галині Борисівні, жительці с. Рубаний Міст (вул. Незалежності, 197) в приватну власність земельні ділянки загальною площею 0,4300 га, в тому числі:

- 0,2500 га під житловою забудовою (одно – та двоповерховою), яка розташована за адресою: с. Коробчине, вул. Гагаріна, 39, за рахунок земель житлової та громадської забудови, що перебувають у запасі, кадастровий номер земельної ділянки: 3523883600:51:000:0080.
- 0,1800 га ріллі, для ведення особистого селянського господарства, яка розташована за адресою: с. Коробчине, вул. Гагаріна, 39, за рахунок земель сільськогосподарського призначення, що перебувають у запасі, кадастровий номер земельної ділянки: 3523883600:51:000:0078.

123. Затвердити проект землеустрою щодо відведення земельних ділянок у власність громадянці Черній Вікторії Вікторівні загальною площею 0,5100 га для будівництва та обслуговування житлового будинку, господарських будівель і споруд (присадибна ділянка) та ведення особистого селянського господарства, які знаходяться за адресою: с. Коробчине, вул.Набережна, 29.



Передати громадянці Черній Вікторії Вікторівні, жительці с. Коробчине (вул. Набережна, 29) в приватну власність земельні ділянки загальною площею 0,5100 га, в тому числі:

- 0,2500 га під житловою забудовою (одно – та двоповерховою), яка розташована за адресою: с. Коробчине, вул. Набережна, 29, за рахунок земель житлової та громадської забудови, що перебувають у запасі, кадастровий номер земельної ділянки: 3523883600:51:000:0083.
- 0,2600 га ріллі, для ведення особистого селянського господарства, яка розташована за адресою: с. Коробчине, вул. Набережна, 29, за рахунок земель сільськогосподарського призначення, що перебувають у запасі, кадастровий номер земельної ділянки: 3523883600:51:000:0079.

124. Затвердити проект землеустрою щодо відведення земельних ділянок у власність громадянці Бордюжі Ользі Андріївні загальною площею 0,3700 га для будівництва та обслуговування житлового будинку, господарських будівель і споруд (присадибна ділянка) та індивідуального садівництва, які знаходяться за адресою: с. Коробчине, вул. Центральна, 12.

Передати громадянці Бордюжі Ользі Андріївні, жителю с. Коробчине (вул. Центральна, 12) в приватну власність земельні ділянки загальною площею 0,3700 га, в тому числі:

- 0,2500 га під житловою забудовою (одно – та двоповерховою), яка розташована за адресою: с. Коробчине, вул. Центральна, 12, за рахунок земель житлової та громадської забудови, що перебувають у запасі, кадастровий номер земельної ділянки: 3523883600:51:000:0070.
- 0,1200 га рілля, для індивідуального садівництва, яка розташована за адресою: с. Коробчине, вул. Центральна, 12, за рахунок земель сільськогосподарського призначення, що перебувають у запасі, кадастровий номер земельної ділянки: 3523883600:51:000:0069.

125. Затвердити проект землеустрою щодо відведення земельних ділянок у власність громадянину Бордюжі Борису Андрійовичу загальною площею 0,3700 га для будівництва та обслуговування житлового будинку, господарських будівель і споруд (присадибна ділянка) та індивідуального садівництва, які знаходяться за адресою: с. Коробчине, вул. Центральна, 10.

Передати громадянину Бордюжі Борису Андрійовичу, жителю с. Коробчине (вул. Центральна, 10) в приватну власність земельні ділянки загальною площею 0,3700 га, в тому числі:

- 0,2500 га під житловою забудовою (одно – та двоповерховою), яка розташована за адресою: с. Коробчине, вул. Центральна, 10, за рахунок земель житлової та громадської забудови, що перебувають у запасі, кадастровий номер земельної ділянки: 3523883600:51:000:0068;
- 0,1200 га рілля, для індивідуального садівництва, яка розташована за адресою: с. Коробчине, вул. Центральна, 10, за рахунок земель сільськогосподарського призначення, що перебувають у запасі, кадастровий номер земельної ділянки: 3523883600:51:000:0071.

126. Затвердити проект землеустрою щодо відведення земельної ділянки у власність громадянину Лисенку Миколі Івановичу загальною площею 0,4000 га для ведення особистого селянського господарства, яка знаходиться за адресою: с. Турія вул. Лесі Українки, б/н.

Передати громадянину Лисенку Миколі Івановичу, жителю с. Турія вул. Лесі Українки, 2) в приватну власність земельну ділянку загальною площею 0,4000 га, в тому числі:

- 0,4000 га ріллі, для ведення особистого селянського господарства, яка розташована за адресою: с. Турія вул. Лесі Українки, б/н, за рахунок земель сільськогосподарського призначення, що перебувають у запасі, кадастровий номер земельної ділянки: 3523887600:51:000:0752.

127. Затвердити проект землеустрою щодо відведення земельної ділянки у власність громадянці Лисенко Ользі Григорівні загальною площею 0,4763 га для ведення особистого селянського господарства, яка знаходиться за адресою: с. Турія вул. Лесі Українки, б/н.

Передати громадянці Лисенко Ользі Григорівні, жительці с. Турія вул. Лесі Українки, 2) в приватну власність земельну ділянку загальною площею 0,4763 га, в тому числі:

- 0,4763 га ріллі, для ведення особистого селянського господарства, яка розташована за адресою: с. Турія вул. Лесі Українки, б/н, за рахунок земель сільськогосподарського призначення, що перебувають у запасі, кадастровий номер земельної ділянки: 3523887600:51:000:0761.

128. Затвердити проект землеустрою щодо відведення земельних ділянок у власність громадянину Чечньову Артему Віталійовичу загальною площею 0,3700 га для будівництва та обслуговування житлового будинку, господарських будівель і споруд (присадибна ділянка) та індивідуального садівництва, які знаходяться за адресою: с. Турія вул. Лесі Українки, 19.

Передати громадянину Чечньову Артему Віталійовичу, жителю с. Турія (вул. Лесі Українки, 19) в приватну власність земельні ділянки загальною площею 0,3700 га, в тому числі:

- 0,2500 га під житловою забудовою (одно – та двоповерховою), яка розташована за адресою: с. Турія вул. Лесі Українки, 19, за рахунок земель житлової та громадської забудови, що перебувають у запасі, кадастровий номер земельної ділянки: 3523887600:51:000:0753.
- 0,1200 га рілля, для індивідуального садівництва, яка розташована за адресою: с. Турія вул. Лесі Українки, 19, за рахунок земель сільськогосподарського призначення, що перебувають у запасі, кадастровий номер земельної ділянки: 3523887600:51:000:0754.

129. Затвердити проект землеустрою щодо відведення земельної ділянки у власність громадянці Скороход Олені Василівні загальною площею 0,0177 для індивідуального садівництва, яка знаходиться за адресою: м. Новомиргород вул. Горького, 30.

Передати громадянці Скороход Олені Василівні, жительці м. Новомиргород (вул. Горького, 30) в приватну власність земельну ділянку загальною площею 0,0177 га, в тому числі:

- 0,0177 га ріллі, для індивідуального садівництва, яка розташована за адресою: м. Новомиргород вул. Горького, 30, за рахунок земель сільськогосподарського призначення, що перебувають у запасі, кадастровий номер земельної ділянки: 3523810100:50:029:0014.

130. Затвердити проект землеустрою щодо відведення земельних ділянок у власність громадянину Олійнику Василю Володимировичу загальною площею 0,4804 га для будівництва та обслуговування житлового будинку, господарських будівель і споруд (присадибна ділянка) та ведення особистого селянського господарства, які знаходяться за адресою: с. Турія вул. Моложіжна, 17.

Передати громадянину Олійнику Василю Володимировичу, жителю с. Турія (вул. Молодіжна, 17) в приватну власність земельні ділянки загальною площею 0,4804 га, в тому числі:

- 0,2500 га під житловою забудовою (одно – та двоповерховою), яка розташована за адресою: с. Турія вул. Моложіжна, 17, за рахунок земель житлової та громадської забудови, що перебувають у запасі, кадастровий номер земельної ділянки: 3523887600:51:000:0772.
- 0,2304 га ріллі, для ведення особистого селянського господарства, яка розташована за адресою: с. Турія вул. Моложіжна, 17, за рахунок земель сільськогосподарського призначення, що перебувають у запасі, кадастровий номер земельної ділянки: 3523887600:51:000:0776.

131. Затвердити проект землеустрою щодо відведення земельних ділянок у власність громадянину Кравцову Валерію Івановичу загальною площею 0,2603 га для будівництва та обслуговування житлового будинку, господарських будівель і споруд (присадибна ділянка) та ведення особистого селянського господарства, які знаходяться за адресою: с. Кам'янка вул.Шкільна, 18 та пров. Садовий, б/н.

Передати громадянину Кравцову Валерію Івановичу, жителю с. Кам'янка (вул. Шкільна, 18) в приватну власність земельні ділянки загальною площею 0,2603 га, в тому числі:

- 0,1300 га під житловою забудовою (одно – та двоповерховою), яка розташована за адресою: с. Кам'янка вул. Шкільна, 18, за рахунок земель житлової та громадської забудови, що перебувають у запасі, кадастровий номер земельної ділянки: 3523882900:51:000:0210.
- 0,1303 га ріллі, для ведення особистого селянського господарства, яка розташована за адресою: с. Кам'янка пров. Садовий, б/н, за рахунок земель сільськогосподарського призначення, що перебувають у запасі, кадастровий номер земельної ділянки: 3523882900:51:000:0206.

132. Затвердити проект землеустрою щодо відведення земельних ділянок у власність громадянину Коваленку Василю Максимовичу загальною площею 0,4092 га для будівництва та обслуговування житлового будинку, господарських будівель і споруд (присадибна ділянка), ведення особистого селянського господарства та індивідуального садівництва, які знаходяться за адресою: с. Кам'янка вул. Центральна, 36 та пров. Садовий, б/н.

Передати громадянину Коваленку Василю Максимовичу, жителю с. Кам'янка (вул. Центральна, 36) в приватну власність земельні ділянки загальною площею 0,4092 га, в тому числі:

- 0,2500 га під житловою забудовою (одно – та двоповерховою), яка розташована за адресою: с. Кам'янка вул. Центральна, 36, за рахунок земель житлової та громадської забудови, що перебувають у запасі, кадастровий номер земельної ділянки: 3523882900:51:000:0212.
- 0,0839 га ріллі, для ведення особистого селянського господарства, яка розташована за адресою: с. Кам'янка вул. Центральна, 36, за рахунок земель сільськогосподарського призначення, що перебувають у запасі, кадастровий номер земельної ділянки: 3523882900:51:000:0202.
- 0,0753 га багаторічних насаджень, для індивідуального садівництва, яка розташована за адресою: с. Кам'янка пров. Садовий, б/н, за рахунок земель сільськогосподарського призначення, що перебувають у запасі, кадастровий номер земельної ділянки: 3523882900:51:000:0216.

133. Затвердити проект землеустрою щодо відведення земельних ділянок у власність громадянці Жорновій Наталії Михайлівні загальною площею 0,6156 га для будівництва та обслуговування житлового будинку, господарських будівель і споруд (присадибна ділянка), ведення особистого селянського господарства та індивідуального садівництва, які знаходяться за адресою: с. Кам'янка вул. Центральна, 107 та вул. Центральна, б/н.

Передати громадянці Жорновій Наталії Михайлівні, жительці с. Кам'янка (вул. Центральна, 107) в приватну власність земельні ділянки загальною площею 0,6156 га, в тому числі:

- 0,2500 га під житловою забудовою (одно – та двоповерховою), яка розташована за адресою: с. Кам'янка вул. Центральна, 107, за рахунок земель житлової та громадської забудови, що перебувають у запасі, кадастровий номер земельної ділянки: 3523882900:51:000:0205.
- 0,2456 га ріллі, для ведення особистого селянського господарства, яка розташована за адресою: с. Кам'янка вул. Центральна, 107, за рахунок земель сільськогосподарського призначення, що перебувають у запасі, кадастровий номер земельної ділянки: 3523882900:51:000:0783.
- 0,1200 га багаторічних насаджень, для індивідуального садівництва, яка розташована за адресою: с. Кам'янка вул. Центральна, б/н, за рахунок земель сільськогосподарського призначення, що перебувають у запасі, кадастровий номер земельної ділянки: 3523882900:51:000:0190.

134. Затвердити проект землеустрою щодо відведення земельної ділянки у власність громадянці Нетесі Марині Оксентіївні загальною площею 0,1475 га для будівництва та обслуговування житлового будинку, господарських будівель і споруд (присадибна ділянка), яка знаходиться за адресою: с. Турія вул. М. Демченко, 1.

Передати громадянці Нетесі Марині Оксентіївні, жительці с. Турія (вул.М.Демченко, 1) в приватну власність земельну ділянку загальною площею 0,1475 га, в тому числі:

- 0,1475 га під житловою забудовою (одно – та двоповерховою), яка розташована за адресою: с. Турія вул. М. Демченко, 1, за рахунок земель житлової та громадської забудови, що перебувають у запасі, кадастровий номер земельної ділянки: 3523887600:51:000:0773.

135. Затвердити проект землеустрою щодо відведення земельних ділянок у власність громадянину Тертичному Олександр Валентиновичу загальною площею 1,3100 га для будівництва та обслуговування житлового будинку, господарських будівель і споруд (присадибна ділянка) та ведення особистого селянського господарства, які знаходяться за адресою: с. Турія вул. Берегова, 31.

Передати громадянину Тертичному Олександр Валентиновичу, жителю с.Турія (вул. Центральна, 73) в приватну власність земельні ділянки загальною площею 1,3100 га, в тому числі:

- 0,2500 га під житловою забудовою (одно – та двоповерховою), яка розташована за адресою: с. Турія вул. Берегова, 31, за рахунок земель житлової та громадської забудови, що перебувають у запасі, кадастровий номер земельної ділянки: 3523887600:51:000:0775.
- 1,0600 га ріллі, для ведення особистого селянського господарства, яка розташована за адресою: с. Турія вул. Берегова, 31, за рахунок земель сільськогосподарського призначення, що перебувають у запасі, кадастровий номер земельної ділянки: 3523887600:51:000:0777.

136. Затвердити проект землеустрою щодо відведення земельних ділянок у власність громадянці Рябенко Лідії Андріївні загальною площею 1,7427 га для будівництва та обслуговування житлового будинку, господарських будівель і споруд (присадибна ділянка) та ведення особистого селянського господарства, які знаходяться за адресою: с. Моргунівка вул.Степова, 15.

Передати громадянці Рябенко Лідії Андріївні, жительці с. Моргунівка (вул.Степова, 15) в приватну власність земельні ділянки загальною площею 1,7427 га, в тому числі:

- 0,2500 га під житловою забудовою (одно – та двоповерховою), яка розташована за адресою: с. Моргунівка вул. Степова, 15, за рахунок земель житлової та громадської забудови, що перебувають у запасі, кадастровий номер земельної ділянки: 3523881800:53:000:0017;

- 1,4927 га ріллі, для ведення особистого селянського господарства, яка розташована за адресою: с. Моргунівка вул. Степова, 15, за рахунок земель сільськогосподарського призначення, що перебувають у запасі, кадастровий номер земельної ділянки: 3523881800:53:000:0018.

137. Затвердити проект землеустрою щодо відведення земельних ділянок у власність громадянину Бондаренку Євгену Анатолійовичу загальною площею 1,1100 га для будівництва та обслуговування житлового будинку, господарських будівель і споруд (присадибна ділянка) та ведення особистого селянського господарства, які знаходяться за адресою: с. Турія вул. Берегова, 58.

Передати громадянину Бондаренку Євгену Анатолійовичу, жителю с. Турія (вул. Берегова, 58) в приватну власність земельні ділянки загальною площею 1,1100 га, в тому числі:

- 0,2500 га під житловою забудовою (одно – та двоповерховою), яка розташована за адресою: с. Турія вул. Берегова, 58, за рахунок земель житлової та громадської забудови, що перебувають у запасі, кадастровий номер земельної ділянки: 3523887600:51:000:0756.
- 0,8600 га ріллі, для ведення особистого селянського господарства, яка розташована за адресою: с. Турія вул. Берегова, 58, за рахунок земель сільськогосподарського призначення, що перебувають у запасі, кадастровий номер земельної ділянки: 3523887600:51:000:0759.

138. Затвердити проект землеустрою щодо відведення земельної ділянки у власність громадянці Гончаренко Людмилі Валентинівні загальною площею 0,7769 га для ведення особистого селянського господарства, яка знаходиться за адресою: с. Панчеве вул. Козацька, 29.

Передати громадянці Гончаренко Людмилі Валентинівні, жительці с. Панчеве в приватну власність земельну ділянку загальною площею 0,7769 га, в тому числі:

- 0,7769 га ріллі, для ведення особистого селянського господарства, яка розташована за адресою: с. Панчеве вул. Козацька, 29, за рахунок земель сільськогосподарського призначення, що перебувають у запасі, кадастровий номер земельної ділянки: 3523885800:51:000:0232.

139. Затвердити проект землеустрою щодо відведення земельних ділянок у власність громадянину Паливоді Василю Олексійовичу загальною площею 0,9077 га для будівництва та обслуговування житлового будинку, господарських будівель і споруд (присадибна ділянка), ведення особистого селянського господарства та індивідуального садівництва, які знаходяться за адресою: с. Кам'янка вул. Центральна, 49 та вул. Центральна, б/н.

Передати громадянину Паливоді Василю Олексійовичу, жителю с. Кам'янка (вул. Центральна, 49) в приватну власність земельні ділянки загальною площею 0,9077 га, в тому числі:

- 0,2500 га під житловою забудовою (одно – та двоповерховою), яка розташована за адресою: с. Кам'янка вул. Центральна, 49, за рахунок земель житлової та громадської забудови, що перебувають у запасі, кадастровий номер земельної ділянки: 3523882900:51:000:0180.
- 0,5377 га ріллі, для ведення особистого селянського господарства, яка розташована за адресою: с. Кам'янка вул. Центральна, б/н, за рахунок земель сільськогосподарського призначення, що перебувають у запасі, кадастровий номер земельної ділянки: 3523882900:51:000:0195.
- 0,1200 га багаторічних насаджень, для індивідуального садівництва, яка розташована за адресою: с. Кам'янка вул. Центральна, б/н, за рахунок земель сільськогосподарського призначення, що перебувають у запасі, кадастровий номер земельної ділянки: 3523882900:51:000:0178.

140. Затвердити проект землеустрою щодо відведення земельних ділянок у власність громадянці Коровкіній Зої Йосипівні загальною площею 0,5696 га для будівництва та обслуговування житлового будинку, господарських будівель і споруд (присадибна ділянка), ведення особистого селянського господарства та індивідуального садівництва, які знаходяться за адресою: с. Кам'янка вул. Шкільна, 6 та вул. Центральна, б/н.

Передати громадянці Коровкіній Зої Йосипівні, жительці с. Кам'янка (вул.Шкільна, 6) в приватну власність земельні ділянки загальною площею 0,5696 га, в тому числі:

- 0,1696 га під житловою забудовою (одно – та двоповерховою), яка розташована за адресою: с. Кам'янка вул. Шкільна, 6, за рахунок земель житлової та громадської забудови, що перебувають у запасі, кадастровий номер земельної ділянки: 3523882900:51:000:0208.
- 0,2800 га ріллі, для ведення особистого селянського господарства, яка розташована за адресою: с. Кам'янка вул. Центральна, б/н, за рахунок земель сільськогосподарського призначення, що перебувають у запасі, кадастровий номер земельної ділянки: 3523882900:51:000:0201.
- 0,1200 га багаторічних насаджень, для індивідуального садівництва, яка розташована за адресою: с. Кам'янка вул. Центральна, б/н, за рахунок земель сільськогосподарського призначення, що перебувають у запасі, кадастровий номер земельної ділянки: 3523882900:51:000:0204.

141. Затвердити проект землеустрою щодо відведення земельної ділянки у власність громадянці Герасименко Олені Вікторівні загальною площею 0,1100 га для індивідуального садівництва, яка знаходиться за адресою: м. Новомиргород вул. Винниченка, 1а.

Передати громадянці Герасименко Олені Вікторівні, жительці м.Новомиргород (вул. Винниченка, 2а) в приватну власність земельні ділянки загальною площею 0,1100 га, в тому числі:

- 0,1100 га ріллі, для індивідуального садівництва, яка розташована за адресою: м. Новомиргород вул. Винниченка, 1а, за рахунок земель сільськогосподарського призначення, що перебувають у запасі, кадастровий номер земельної ділянки: 3523810100:50:054:0034.

142. Затвердити проект землеустрою щодо відведення земельної ділянки у власність громадянину Сопову Володимиру Васильовичу загальною площею 1,4885 га для ведення особистого селянського господарства, яка знаходиться за адресою: с. Панчеве вул. Вишнева, б/н.

Передати громадянину Сопову Володимиру Васильовичу, жителю с.Панчеве (вул. Фрунзе, 14) в приватну власність земельну ділянку загальною площею 1,4885 га, в тому числі:

- 1,4885 га пасовищ, для ведення особистого селянського господарства, яка розташована за адресою: с. Панчеве вул. Вишнева, б/н, за рахунок земель сільськогосподарського призначення, що перебувають у запасі, кадастровий номер земельної ділянки: 3523885800:51:000:0329.

143. Затвердити проект землеустрою щодо відведення земельної ділянки у власність громадянці Церні Катерині Іванівні загальною площею 0,2500 га для будівництва та обслуговування житлового будинку, господарських будівель і споруд (присадибна ділянка), яка знаходиться за адресою: с. Защита вул. Пушкіна, 27.

Передати громадянці Церні Катерині Іванівні, жительці с. Защита (вул.Пушкіна, 27) в приватну власність земельну ділянку загальною площею 0,2500 га, в тому числі:

- 0,2500 га під житловою забудовою (одно – та двоповерховою), яка розташована за адресою: с. Защита вул. Пушкіна, 27, за рахунок земель житлової та громадської забудови, що перебувають у запасі, кадастровий номер земельної ділянки: 3523882500:52:000:0097.

144. Затвердити проект землеустрою щодо відведення земельної ділянки у власність громадянці Церні Катерині Іванівні загальною площею 0,7961 га для ведення особистого селянського господарства, яка знаходиться за адресою: с. Защита вул. Пушкіна, 27.

Передати громадянці Церні Катерині Іванівні, жительці с. Защита (вул.Пушкіна, 27) в приватну власність земельну ділянку загальною площею 0,7961 га, в тому числі:

- 0,7961 га ріллі, для ведення особистого селянського господарства, яка розташована за адресою: с. Защита вул. Пушкіна, 27, за рахунок земель сільськогосподарського призначення, що перебувають у запасі, кадастровий номер земельної ділянки: 3523882500:52:000:0107.

145. Затвердити проект землеустрою щодо відведення земельної ділянки у власність громадянину Головенку Володимиру Петровичу загальною площею 0,6973 га для ведення особистого селянського господарства, яка знаходиться за адресою: с. Панчеве вул. Широка, б/н.



Передати громадянину Головенку Володимиру Петровичу, жителю с. Панчеве (вул. Перемоги, 48) в приватну власність земельну ділянку загальною площею 0,6973 га, в тому числі:

- 0,6973 га ріллі, для ведення особистого селянського господарства, яка розташована за адресою: с. Панчеве вул. Широка, б/н, за рахунок земель сільськогосподарського призначення, що перебувають у запасі, кадастровий номер земельної ділянки: 3523885800:51:000:0333.

146. Затвердити проект землеустрою щодо відведення земельної ділянки у власність громадянину Нетудихаті Ігорю Юрійовичу загальною площею 0,1200 га для індивідуального садівництва, яка знаходиться за адресою: с. Каніж вул. Набережна.

Передати громадянину Нетудихаті Ігорю Юрійовичу, жителю с. Каніж (вул.М. Чередника, 15) в приватну власність земельну ділянку загальною площею 0,1200 га, в тому числі:

- 0,1200 га багаторічних насаджень, для індивідуального садівництва, яка розташована за адресою: с. Каніж вул. Набережна, за рахунок земель сільськогосподарського призначення, що перебувають у запасі, кадастровий номер земельної ділянки: 3523883200:51:000:0300.

147. Затвердити проект землеустрою щодо відведення земельної ділянки у власність громадянці Нетудихаті Тетяні Анатоліївні загальною площею 0,1200 га для індивідуального садівництва, яка знаходиться за адресою: с. Каніж вул. Горького.

Передати громадянці Нетудихаті Тетяні Анатоліївні, жительці с. Каніж (вул.М. Чередника, 15) в приватну власність земельну ділянку загальною площею 0,1200 га, в тому числі:

- 0,1200 га багаторічних насаджень, для індивідуального садівництва, яка розташована за адресою: с. Каніж вул. Горького, за рахунок земель сільськогосподарського призначення, що перебувають у запасі, кадастровий номер земельної ділянки: 3523883200:51:000:0286.

148. Затвердити проект землеустрою щодо відведення земельних ділянок у власність громадянці Соколовіч Аліні Олегівні загальною площею 1,1100 га для будівництва та обслуговування житлового будинку, господарських будівель і споруд (присадибна ділянка) та ведення особистого селянського господарства, які знаходяться за адресою: с. Каніж.

Передати громадянці Соколовіч Аліні Олегівні, жительці м. Львів (вул.Природна, 10) в приватну власність земельні ділянки загальною площею 1,1100 га, в тому числі:

- 0,2500 га під житловою забудовою (одно – та двоповерховою), яка розташована за адресою: с. Каніж, за рахунок земель житлової та громадської забудови, що перебувають у запасі, кадастровий номер земельної ділянки: 3523883200:51:000:0309;

- 0,8600 га ріллі, для ведення особистого селянського господарства, яка розташована за адресою: с. Каніж, за рахунок земель сільськогосподарського призначення, що перебувають у запасі, кадастровий номер земельної ділянки: 3523883200:51:000:0305.

149. Затвердити проект землеустрою щодо відведення земельних ділянок у власність громадянину Ткаченку Юрію Миколайовичу загальною площею 0,9888 га для будівництва та обслуговування житлового будинку, господарських будівель і споруд (присадибна ділянка) та ведення особистого селянського господарства, які знаходяться за адресою: с. Рубаний Міст вул. Незалежності, 113.

Передати громадянину Ткаченку Юрію Миколайовичу, жителю с. Рубаний Міст (вул. Незалежності, 113) в приватну власність земельні ділянки загальною площею 0,9888 га, в тому числі:

- 0,2500 га під житловою забудовою (одно – та двоповерховою), яка розташована за адресою: с. Рубаний Міст вул. Незалежності, 113, за рахунок земель житлової та громадської забудови, що перебувають у запасі, кадастровий номер земельної ділянки: 3523886800:51:000:0053;
- 0,7388 га ріллі, для ведення особистого селянського господарства, яка розташована за адресою: с. Рубаний Міст вул. Незалежності, 113, за рахунок земель сільськогосподарського призначення, що перебувають у запасі, кадастровий номер земельної ділянки: 3523886800:51:000:0056.

150. Затвердити проект землеустрою щодо відведення земельних ділянок у власність громадянці Кривенко Лідії Григорівні загальною площею 1,3400 га для будівництва та обслуговування житлового будинку, господарських будівель і споруд (присадибна ділянка) та ведення особистого селянського господарства, які знаходяться за адресою: с. Троянове вул. Шевченка, 6.

Передати громадянці Кривенко Лідії Григорівні, жительці с. Троянове (вул. Шевченка, 6) в приватну власність земельні ділянки загальною площею 1,3400 га, в тому числі:

- 0,2500 га під житловою забудовою (одно – та двоповерховою), яка розташована за адресою: с. Троянове вул. Шевченка, 6, за рахунок земель житлової та громадської забудови, що перебувають у запасі, кадастровий номер земельної ділянки: 3523886800:53:000:0009;
- 1,0900 га ріллі, для ведення особистого селянського господарства, яка розташована за адресою: с. Троянове вул. Шевченка, 6, за рахунок земель сільськогосподарського призначення, що перебувають у запасі, кадастровий номер земельної ділянки: 3523886800:53:000:0008.

151. Затвердити проект землеустрою щодо відведення земельних ділянок у власність громадянину Безпалому Сергію Юрійовичу загальною площею 0,3722 га для будівництва та обслуговування житлового будинку, господарських будівель і споруд (присадибна ділянка) та ведення особистого селянського господарства, які знаходяться за адресою: с. Рубаний Міст пров.Набережний, 21.

Передати громадянину Безпалому Сергію Юрійовичу, жителю с. Хацьки Черкаського району Черкаської області (вул. Софіївська, 8 корп. 15) в приватну власність земельні ділянки загальною площею 0,3722 га, в тому числі:

- 0,2500 га під житловою забудовою (одно – та двоповерховою), яка розташована за адресою: с. Рубаний Міст пров. Набережний, 21, за рахунок земель житлової та громадської забудови, що перебувають у запасі, кадастровий номер земельної ділянки: 3523886800:51:000:0059;
- 0,1222 га ріллі, для ведення особистого селянського господарства, яка розташована за адресою: с. Рубаний Міст пров. Набережний, 21, за рахунок земель сільськогосподарського призначення, що перебувають у запасі, кадастровий номер земельної ділянки: 3523886800:51:000:0055.

152. Затвердити проект землеустрою щодо відведення земельної ділянки у власність громадянину Безпалому Олександрю Юрійовичу загальною площею 0,4000 га для ведення особистого селянського господарства, яка знаходиться за адресою: с. Рубаний Міст вул. Незалежності.

Передати громадянину Безпалому Олександрю Юрійовичу, жителю м.Кропивницький (вул. Генерала Жадова, 28 корп. 2 кв. 40) в приватну власність земельну ділянку загальною площею 0,4000 га, в тому числі:

- 0,4000 га ріллі, для ведення особистого селянського господарства, яка розташована за адресою: с. Рубаний Міст вул. Незалежності, за рахунок земель сільськогосподарського призначення, що перебувають у запасі, кадастровий номер земельної ділянки: 3523886800:54:000:0006.

153. Затвердити проект землеустрою щодо відведення земельної ділянки у власність громадянці Безпалій Ользі Григорівні загальною площею 0,1973 га для ведення особистого селянського господарства, яка знаходиться за адресою: с. Рубаний Міст вул. Кудряна.

Передати громадянці Безпалій Ользі Григорівні, жительці м. Черкаси (пров.Авіаційний, 16/1 кв. 142) в приватну власність земельну ділянку загальною площею 0,1973 га, в тому числі:

- 0,1973 га ріллі, для ведення особистого селянського господарства, яка розташована за адресою: с. Рубаний Міст вул. Кудряна, за рахунок земель сільськогосподарського призначення, що перебувають у запасі, кадастровий номер земельної ділянки: 3523886800:51:000:0041.

154. Затвердити проект землеустрою щодо відведення земельних ділянок у власність громадянину Малєєву Ростиславу Євгенійовичу загальною площею 0,2000 га для ведення особистого селянського господарства та індивідуального садівництва, які знаходяться за адресою: с. Турія вул. Гагаріна, б/н.

Передати громадянину Малєєву Ростиславу Євгенійовичу, жителю м.Шпола (вул.Фоміна,48) в приватну власність земельні ділянки загальною площею 0,2000 га, в тому числі:

- 0,0800 га ріллі, для ведення особистого селянського господарства, яка розташована за адресою: с. Турія вул. Гагаріна, б/н, за рахунок земель сільськогосподарського призначення, що перебувають у запасі, кадастровий номер земельної ділянки: 3523887600:51:000:0800;
- 0,1200 га багаторічних насаджень, для індивідуального садівництва, яка розташована за адресою: с. Турія вул. Гагаріна, б/н, за рахунок земель сільськогосподарського призначення, що перебувають у запасі, кадастровий номер земельної ділянки: 3523887600:51:000:0733.

155. Затвердити проект землеустрою щодо відведення земельних ділянок у власність громадянці Вороні Олені Борисівні загальною площею 1,0809 га для будівництва та обслуговування житлового будинку, господарських будівель і споруд (присадибна ділянка) та ведення особистого селянського господарства, які знаходяться за адресою: с. Турія вул.Гончарівська, 9а.

Передати громадянці Вороні Олені Борисівні, жительці с. Турія (вул.Гончарівська, 9а) в приватну власність земельні ділянки загальною площею 1,0809 га, в тому числі:

- 0,2500 га під житловою забудовою (одно – та двоповерховою), яка розташована за адресою: с. Турія вул. Гончарівська, 9а, за рахунок земель житлової та громадської забудови, що перебувають у запасі, кадастровий номер земельної ділянки: 3523887600:51:000:0740;
- 0,8309 га ріллі, для ведення особистого селянського господарства, яка розташована за адресою: с. Турія вул. Гончарівська, 9а, за рахунок земель сільськогосподарського призначення, що перебувають у запасі, кадастровий номер земельної ділянки: 3523887600:51:000:0739.

156. Затвердити проект землеустрою щодо відведення земельної ділянки у власність громадянину Сергатову Володимирі Миколайовичу загальною площею 0,2500 га для будівництва та обслуговування житлового будинку, господарських будівель і споруд (присадибна ділянка), яка знаходиться за адресою: с. Турія пров. Базарівський, 10.

Передати громадянину Сергатову Володимирі Миколайовичу, жителю с.Турія в приватну власність земельну ділянку загальною площею 0,2500 га, в тому числі:

- 0,2500 га під житловою забудовою (одно – та двоповерховою), яка розташована за адресою: с. Турія пров. Базарівський, 10, за рахунок земель житлової та громадської забудови, що перебувають у запасі, кадастровий номер земельної ділянки: 3523887600:51:000:0743.

157. Затвердити проект землеустрою щодо відведення земельних ділянок у власність громадянину Галату Сергію Миколайовичу загальною площею 2,3700 га для будівництва та обслуговування житлового будинку, господарських будівель і споруд (присадибна ділянка), ведення особистого селянського господарства та індивідуального садівництва, які знаходяться за адресою: с. Мостове вул. Степова, б/н.

Передати громадянину Галату Сергію Миколайовичу, жителю м.Золотоноша Черкаської області (вул. Танкістів, 9) в приватну власність земельні ділянки загальною площею 2,3700 га, в тому числі:

- 0,2500 га під житловою забудовою (одно – та двоповерховою), яка розташована за адресою: с. Мостове вул. Степова, б/н, за рахунок земель житлової та громадської забудови, що перебувають у запасі, кадастровий номер земельної ділянки: 3523886000:53:000:0006;
- 2,0000 га ріллі, для ведення особистого селянського господарства, яка розташована за адресою: с. Мостове вул. Степова, б/н, за рахунок земель сільськогосподарського призначення, що перебувають у запасі, кадастровий номер земельної ділянки: 3523886000:53:000:0005;
- 0,1200 га багаторічних насаджень, для індивідуального садівництва, яка розташована за адресою: с. Мостове вул. Степова, б/н, за рахунок земель сільськогосподарського призначення, що перебувають у запасі, кадастровий номер земельної ділянки: 3523886000:53:000:0004.

158. Затвердити проект землеустрою щодо відведення земельних ділянок у власність громадянці Близнюк Тамарі Валеріївні загальною площею 1,3700 га для будівництва та обслуговування житлового будинку, господарських будівель і споруд (присадибна ділянка), ведення особистого селянського господарства та індивідуального садівництва, які знаходяться за адресою: с. Петроострів вул. Сонячна, 46, вул. Сонячна, б/н.

Передати громадянці Близнюк Тамарі Валеріївні, жительці с. Петроострів (вул. Сонячна, 46) в приватну власність земельні ділянки загальною площею 1,3700 га, в тому числі:

- 0,2500 га під житловою забудовою (одно – та двоповерховою), яка розташована за адресою: с. Петроострів вул. Сонячна, 46, за рахунок земель житлової та громадської забудови, що перебувають у запасі, кадастровий номер земельної ділянки: 3523886000:51:000:0128;
- 1,0000 га ріллі, для ведення особистого селянського господарства, яка розташована за адресою: с. Петроострів вул. Сонячна, 46, за рахунок земель сільськогосподарського призначення, що перебувають у запасі, кадастровий номер земельної ділянки: 3523886000:51:000:0124;
- 0,1200 га багаторічних насаджень, для індивідуального садівництва, яка розташована за адресою: с. Петроострів вул. Сонячна, б/н, за рахунок земель сільськогосподарського призначення, що перебувають у запасі, кадастровий номер земельної ділянки: 3523886000:51:000:0129.

159. Затвердити проект землеустрою щодо відведення земельних ділянок у власність громадянину Бельдіян Миколі Олександровичу загальною площею 0,3700 га для будівництва та обслуговування житлового будинку, господарських будівель і споруд (присадибна ділянка) та індивідуального садівництва, які знаходяться за адресою: с. Петроострів вул. Шевченка, 14, вул.Шевченка, б/н.

Передати громадянину Бельдіян Миколі Олександровичу, жителю с.Петроострів (вул. Шевченка, 14) в приватну власність земельні ділянки загальною площею 0,3700 га, в тому числі:

- 0,2500 га під житловою забудовою (одно – та двоповерховою), яка розташована за адресою: с. Петроострів вул. Шевченка, 14, за рахунок земель житлової та громадської забудови, що перебувають у запасі, кадастровий номер земельної ділянки: 3523886000:51:000:0149;
- 0,1200 га ріллі, для індивідуального садівництва, яка розташована за адресою: с. Петроострів вул. Шевченка, б/н, за рахунок земель сільськогосподарського призначення, що перебувають у запасі, кадастровий номер земельної ділянки: 3523886000:51:000:0151.

160. Затвердити проект землеустрою щодо відведення земельної ділянки у власність громадянину Радулу Володимиру Анатолійовичу загальною площею 0,0172 га для ведення особистого селянського господарства, яка знаходиться за адресою: с. Мартоноша вул. Молодіжна, 44.

Передати громадянину Радулу Володимиру Анатолійовичу, жителю с.Мартоноша (вул. Молодіжна, 44) в приватну власність земельну ділянку загальною площею 0,0172 га, в тому числі:

- 0,0172 га ріллі, для ведення особистого селянського господарства, яка розташована за адресою: с. Мартоноша вул. Молодіжна, 44, за рахунок земель сільськогосподарського призначення, що перебувають у запасі, кадастровий номер земельної ділянки: 3523884400:51:000:0256.

161. Затвердити проект землеустрою щодо відведення земельної ділянки у власність громадянину Радулу Володимиру Анатолійовичу загальною площею 0,2760 га для ведення особистого селянського господарства, яка знаходиться за адресою: с. Мартоноша вул. Молодіжна.

Передати громадянину Радулу Володимиру Анатолійовичу, жителю с. Мартоноша (вул. Молодіжна, 44) в приватну власність земельну ділянку загальною площею 0,2760 га, в тому числі:

- 0,2760 га ріллі, для ведення особистого селянського господарства, яка розташована за адресою: с. Мартоноша вул. Молодіжна, за рахунок земель сільськогосподарського призначення, що перебувають у запасі, кадастровий номер земельної ділянки: 3523884400:51:000:0254.

162. Затвердити проект землеустрою щодо відведення земельної ділянки у власність громадянину Радулу Володимиру Анатолійовичу загальною площею 0,2500 га для будівництва та обслуговування житлового будинку, господарських будівель і споруд (присадибна ділянка), яка знаходиться за адресою: с. Мартоноша вул. Молодіжна, 44.

Передати громадянину Радулу Володимиру Анатолійовичу, жителю с.Мартоноша (вул. Молодіжна, 44) в приватну власність земельні ділянки загальною площею 0,2500 га, в тому числі:

- 0,2500 га під житловою забудовою (одно – та двоповерховою), яка розташована за адресою: с. Мартоноша вул. Молодіжна, 44, за рахунок земель житлової та громадської забудови, що перебувають у запасі, кадастровий номер земельної ділянки: 3523884400:51:000:0255.

163. Затвердити проект землеустрою щодо відведення земельної ділянки у власність громадянину Радулу Володимиру Анатолійовичу загальною площею 1,0224 га для ведення особистого селянського господарства, яка знаходиться за адресою: с. Котівка вул. Центральна, 4.

Передати громадянину Радулу Володимиру Анатолійовичу, жителю с.Мартоноша (вул. Молодіжна, 44) в приватну власність земельну ділянку загальною площею 1,0224 га, в тому числі:

- 1,0224 га ріллі, для ведення особистого селянського господарства, яка розташована за адресою: с. Котівка вул. Центральна, 4, за рахунок земель сільськогосподарського призначення, що перебувають у запасі, кадастровий номер земельної ділянки: 3523884400:52:000:0019.

164. Затвердити проект землеустрою щодо відведення земельної ділянки у власність громадянину Радулу Володимиру Анатолійовичу загальною площею 0,1907 га для ведення особистого селянського господарства, яка знаходиться за адресою: с. Мартоноша вул. Молодіжна.

Передати громадянину Радулу Володимиру Анатолійовичу, жителю с. Мартоноша (вул. Молодіжна, 44) в приватну власність земельну ділянку загальною площею 0,1907 га, в тому числі:

- 0,1907 га ріллі, для ведення особистого селянського господарства, яка розташована за адресою: с. Мартоноша вул. Молодіжна, за рахунок земель сільськогосподарського призначення, що перебувають у запасі, кадастровий номер земельної ділянки: 3523884400:51:000:0253.

165. Затвердити проект землеустрою щодо відведення земельної ділянки у власність громадянину Радулу Володимиру Анатолійовичу загальною площею 0,2624 га для ведення особистого селянського господарства, яка знаходиться за адресою: с. Мартоноша вул. Григорія Нікори.

Передати громадянину Радулу Володимиру Анатолійовичу, жителю с. Мартоноша (вул. Молодіжна, 44) в приватну власність земельну ділянку загальною площею 0,2624 га, в тому числі:

- 0,2624 га ріллі, для ведення особистого селянського господарства, яка розташована за адресою: с. Мартоноша вул. Григорія Нікори, за рахунок земель сільськогосподарського призначення, що перебувають у запасі, кадастровий номер земельної ділянки: 3523884400:51:000:0249.

166. Затвердити проект землеустрою щодо відведення земельної ділянки у власність громадянці Головач Тетяні Юріївні загальною площею 0,8229 га для ведення особистого селянського господарства, яка знаходиться за адресою: с. Панчеве вул. Набережна, 67.

Передати громадянці Головач Тетяні Юріївні, жительці с. Панчеве (вул.Козацька, 35) в приватну власність земельну ділянку загальною площею 0,8229 га, в тому числі:

0,8229 га ріллі, для ведення особистого селянського господарства, яка розташована за адресою: с. Панчеве вул. Набережна, 67, за рахунок земель сільськогосподарського призначення, що перебувають у запасі, кадастровий номер земельної ділянки: 3523885800:51:000:0341.

167. Затвердити проект землеустрою щодо відведення земельної ділянки у власність громадянину Головач Валерію Васильовичу загальною площею 0,9883 га для ведення особистого селянського господарства, яка знаходиться за адресою: с. Панчеве вул. Козацька 35.

Передати громадянину Головач Валерію Васильовичу, жителю с. Панчеве (вул. Козацька, 35) в приватну власність земельну ділянку загальною площею 0,9883 га, в тому числі:

- 0,9883 га ріллі, для ведення особистого селянського господарства, яка розташована за адресою: с. Панчеве вул. Козацька, 35, за рахунок земель сільськогосподарського призначення, що перебувають у запасі, кадастровий номер земельної ділянки: 3523885800:51:000:0343.

168. Затвердити проект землеустрою щодо відведення земельної ділянки у власність громадянці Бажан Лідії Арсентіївні загальною площею 0,2200 га для ведення особистого селянського господарства, яка знаходиться за адресою: с. Костянтинівка пров. Шевченка, б/н.

Передати громадянці Бажан Лідії Арсентіївні, жительці с. Костянтинівка (вул. Садова, 30) в приватну власність земельну ділянку загальною площею 0,2200 га, в тому числі:

- 0,2200 га ріллі, для ведення особистого селянського господарства, яка розташована за адресою: с. Костянтинівка пров. Шевченка, б/н, за рахунок земель сільськогосподарського призначення, що перебувають у запасі, кадастровий номер земельної ділянки: 3523883400:02:000:0070.



169. Затвердити проект землеустрою щодо відведення земельної ділянки у власність громадянину Орлу Володимиру Михайловичу загальною площею 0,2000 га для ведення особистого селянського господарства, яка знаходиться за адресою: с. Тишківка вул. Франка, 24а.

Передати громадянину Орлу Володимиру Михайловичу, жителю с.Тишківка (вул. Франка, 22) в приватну власність земельну ділянку загальною площею 0,2000 га, в тому числі:

- 0,2000 га ріллі, для ведення особистого селянського господарства, яка розташована за адресою: с. Тишківка вул. Франка, 24а, за рахунок земель сільськогосподарського призначення, що перебувають у запасі, кадастровий номер земельної ділянки: 3523887300:51:000:0392.

170. Затвердити проект землеустрою щодо відведення земельної ділянки у власність громадянці Бобейко Ілоні Миколаївні загальною площею 1,0000 га для ведення особистого селянського господарства, яка знаходиться за адресою: с. Панчеве вул. Набережна, 28.

Передати громадянці Бобейко Ілоні Миколаївні, жительці с. Панчеве (вул.Набережна, 65) в приватну власність земельну ділянку загальною площею 1,0000 га, в тому числі:

- 1,0000 га ріллі, для ведення особистого селянського господарства, яка розташована за адресою: с. Панчеве вул. Набережна, 28, за рахунок земель сільськогосподарського призначення, що перебувають у запасі, кадастровий номер земельної ділянки: 3523885800:51:000:0234.

171. Затвердити проект землеустрою щодо відведення земельної ділянки у власність громадянину Торосяну Папу Артушовичу загальною площею 1,0655 га для ведення особистого селянського господарства, яка знаходиться за адресою: с. Котівка вул. Дмитра Гладкого, 5.

Передати громадянину Торосяну Папу Артушовичу, жителю с. Плетений Ташлик Маловисківського району (вул. Димитрова, 170) в приватну власність земельну ділянку загальною площею 1,0655 га, в тому числі:

- 1,0655 га ріллі, для ведення особистого селянського господарства, яка розташована за адресою: с. Котівка вул. Дмитра Гладкого, 5, за рахунок земель сільськогосподарського призначення, що перебувають у запасі, кадастровий номер земельної ділянки: 3523884400:52:000:0014.

172. Затвердити проект землеустрою щодо відведення земельних ділянок у власність громадянину Грузіну Володимиру Дмитровичу загальною площею 1,1335 га для будівництва та обслуговування житлового будинку, господарських будівель і споруд (присадибна ділянка) та ведення особистого селянського господарства, які знаходяться за адресою: с. Котівка вул. Лісова, 16.

Передати громадянину Грузіну Володимиру Дмитровичу, жителю с.Мала Виска (вул. Шевченка, 9,кв.4) в приватну власність земельні ділянки загальною площею 1,1335 га, в тому числі:

- 0,2500 га під житловою забудовою (одно – та двоповерховою), яка розташована за адресою: с. Котівка вул. Лісова, 16, за рахунок земель житлової та громадської забудови, що перебувають у запасі, кадастровий номер земельної ділянки: 3523884400:52:000:0008.
- 0,8835 га ріллі, для ведення особистого селянського господарства, яка розташована за адресою: с. Котівка вул. Лісова, 16, за рахунок земель сільськогосподарського призначення, що перебувають у запасі, кадастровий номер земельної ділянки: 3523884400:52:000:0609.

173. Затвердити проект землеустрою щодо відведення земельної ділянки у власність громадянину Полтавець Миколі Володимировичу загальною площею 0,4628 га для ведення особистого селянського господарства, яка знаходиться за адресою: с. Панчеве вул. Козацька б/н.

Передати громадянину Полтавець Миколі Володимировичу, жителю с.Панчеве (вул. Козацька, 7) в приватну власність земельну ділянку загальною площею 0,4628 га, в тому числі:

- 0,4628 га ріллі, для ведення особистого селянського господарства, яка розташована за адресою: с. Панчеве вул. Козацька, б/н, за рахунок земель сільськогосподарського призначення, що перебувають у запасі, кадастровий номер земельної ділянки: 3523885800:51:000:0258.

174. Затвердити проект землеустрою щодо відведення земельних ділянок у власність громадянці Гладкій Галині Никифорівні загальною площею 0,3731 га для будівництва та обслуговування житлового будинку, господарських будівель і споруд (присадибна ділянка) та ведення особистого селянського господарства, які знаходяться за адресою: с. Мартоноша вул.Козацька, 33.

Передати громадянці Гладкій Галині Никифорівні, жительці с. Мартоноша (вул. Лесі Українки, 4) в приватну власність земельні ділянки загальною площею 0,3731 га, в тому числі:

- 0,2500 га під житловою забудовою (одно – та двоповерховою), яка розташована за адресою: с. Мартоноша вул. Козацька, 33, за рахунок земель житлової та громадської забудови, що перебувають у запасі, кадастровий номер земельної ділянки: 3523884400:51:000:0219.
- 0,1231 га ріллі, для ведення особистого селянського господарства, яка розташована за адресою: с. Мартоноша вул. Козацька, 33, за рахунок земель сільськогосподарського призначення, що перебувають у запасі, кадастровий номер земельної ділянки: 3523884400:51:000:0225.

175. Затвердити проект землеустрою щодо відведення земельної ділянки у власність громадянці Флорі Надії Федорівні загальною площею 0,4000 га для ведення особистого селянського господарства, яка знаходиться за адресою: с. Мартоноша, вул. Миру, 64.

Передати громадянці громадянці Флорі Надії Федорівні, жительці с.Мартоноша (вул. Миру, 64) в приватну власність земельну ділянку загальною площею 0,4000 га, в тому числі:

- 0,4000 га ріллі, для ведення особистого селянського господарства, яка розташована за адресою: с. Мартоноша вул. Миру, 64, за рахунок земель сільськогосподарського призначення, що перебувають у запасі, кадастровий номер земельної ділянки: 3523884400:51:000:0224.

176. Затвердити проект землеустрою щодо відведення земельних ділянок у власність громадянину Біляченку Олегу Миколайовичу загальною площею 1,2400 га для будівництва та обслуговування житлового будинку, господарських будівель і споруд (присадибна ділянка) та ведення особистого селянського господарства, які знаходяться за адресою: с. Котівка вул.Центральна, 16.

Передати громадянину Біляченку Олегу Миколайовичу, жителю м. Мала Виска (пров. Жовтневий, 11) в приватну власність земельні ділянки загальною площею 1,2400 га, в тому числі:

- 0,2500 га під житловою забудовою (одно – та двоповерховою), яка розташована за адресою: с. Котівка вул. Центральна, 16, за рахунок земель житлової та громадської забудови, що перебувають у запасі, кадастровий номер земельної ділянки: 3523884400:52:000:0015;
- 0,9900 га ріллі, для ведення особистого селянського господарства, яка розташована за адресою: с. Котівка вул. Центральна, 16, за рахунок земель сільськогосподарського призначення, що перебувають у запасі, кадастровий номер земельної ділянки: 3523884400:52:000:0016.

177. Затвердити проект землеустрою щодо відведення земельних ділянок у власність громадянину Флорінському Миколі Івановичу загальною площею 1,1300 га для будівництва та обслуговування житлового будинку, господарських будівель і споруд (присадибна ділянка), ведення особистого селянського господарства та індивідуального садівництва, які знаходяться за адресою: с. Каніж вул. Зоря, 3-а.

Передати громадянину Флорінському Миколі Івановичу, жителю с. Каніж (вул. Соборна, 34) в приватну власність земельні ділянки загальною площею 1,1300 га, в тому числі:

- 0,2500 га під житловою забудовою (одно – та двоповерховою), яка розташована за адресою: с. Каніж вул. Соборна, 34, за рахунок земель житлової та громадської забудови, що перебувають у запасі, кадастровий номер земельної ділянки: 3523883200:51:000:0292;
- 0,7600 га ріллі, для ведення особистого селянського господарства, яка розташована за адресою: с. Каніж вул. Соборна, 34, за рахунок земель сільськогосподарського призначення, що перебувають у запасі, кадастровий номер земельної ділянки: 3523883200:51:000:0296;
- 0,1200 га багаторічних насаджень, для індивідуального садівництва, яка розташована за адресою: с. Каніж вул. Зоря, 3-а, за рахунок земель сільськогосподарського призначення, що перебувають у запасі, кадастровий номер земельної ділянки: 3523883200:51:000:0295.

178. Затвердити проект землеустрою щодо відведення земельних ділянок у власність громадянину Качурі Михайлу Юрійовичу загальною площею 0,2500 га для будівництва та обслуговування житлового будинку, господарських будівель і споруд (присадибна ділянка), які знаходяться за адресою: с. Каніж вул. Зарічна, б/н.

Передати громадянину Качурі Михайлу Юрійовичу, жителю с. Каніж (вул.Соборна, 40) в приватну власність земельні ділянки загальною площею 0,2500 га, в тому числі:

- 0,2500 га під житловою забудовою (одно – та двоповерховою), яка розташована за адресою: с. Каніж вул. Зарічна, б/н, за рахунок земель житлової та громадської забудови, що перебувають у запасі, кадастровий номер земельної ділянки: 3523883200:51:000:0304.

179. Затвердити проект землеустрою щодо відведення земельних ділянок у власність громадянину Капріор Миколі Миколайовичу загальною площею 0,4207 га для будівництва та обслуговування житлового будинку, господарських будівель і споруд (присадибна ділянка), ведення особистого селянського господарства, які знаходяться за адресою: с. Каніж вул. Ахріменка, 21.

Передати громадянину Капріор Миколі Миколайовичу, жителю с. Каніж (вул. Ахріменка, 21) в приватну власність земельні ділянки загальною площею 0,4207 га, в тому числі:

- 0,2500 га під житловою забудовою (одно – та двоповерховою), яка розташована за адресою: с. Каніж вул. Ахріменка, 21, за рахунок земель житлової та громадської забудови, що перебувають у запасі, кадастровий номер земельної ділянки: 3523883200:51:000:0302.
- 0,1707 га ріллі, для ведення особистого селянського господарства, яка розташована за адресою: с. Каніж вул. Ахріменка, 21, за рахунок земель сільськогосподарського призначення, що перебувають у запасі, кадастровий номер земельної ділянки: 3523883200:51:000:0297.

180. Затвердити проект землеустрою щодо відведення земельних ділянок у власність громадянину Плачинді Анатолію Валентиновичу загальною площею 0,7600 га для будівництва та обслуговування житлового будинку, господарських будівель і споруд (присадибна ділянка), ведення особистого селянського господарства, які знаходяться за адресою: с. Каніж, вул.М.Чередника, 25-а.

Передати громадянину Плачинді Анатолію Валентиновичу, жителю с.Каніж, (вул. М. Чередника, 25-а) в приватну власність земельні ділянки загальною площею 0,7600 га, в тому числі:

- 0,2500 га під житловою забудовою (одно – та двоповерховою), яка розташована за адресою: с. Каніж, вул. М. Чередника, 25-а, за рахунок земель житлової та громадської забудови, що перебувають у запасі, кадастровий номер земельної ділянки: 3523883200:51:000:0333;

- 0,5100 га ріллі, для ведення особистого селянського господарства, яка розташована за адресою: с. Каніж, вул. М. Чередника, 25-а, за рахунок земель сільськогосподарського призначення, що перебувають у запасі, кадастровий номер земельної ділянки: 3523883200:51:000:0335.

181. Затвердити проект землеустрою щодо відведення земельних ділянок у власність громадянину Ангелічу Юрію Васильовичу загальною площею 0,8500 га для будівництва та обслуговування житлового будинку, господарських будівель і споруд (присадибна ділянка), ведення особистого селянського господарства, які знаходяться за адресою: с. Каніж, вул. Затишна, 6.

Передати громадянину Ангелічу Юрію Васильовичу, жителю с. Каніж, (вул. Затишна, 6) в приватну власність земельні ділянки загальною площею 0,8500 га, в тому числі:

- 0,2000 га під житловою забудовою (одно – та двоповерховою), яка розташована за адресою: с. Каніж, вул. Затишна, 6, за рахунок земель житлової та громадської забудови, що перебувають у запасі, кадастровий номер земельної ділянки: 3523883200:51:000:0306.
- 0,6500 га ріллі, для ведення особистого селянського господарства, яка розташована за адресою: с. Каніж, вул. Затишна, 6, за рахунок земель сільськогосподарського призначення, що перебувають у запасі, кадастровий номер земельної ділянки: 3523883200:51:000:0303.

182. Затвердити проект землеустрою щодо відведення земельних ділянок у власність громадянину Ткачу Олександрю Анатолійовичу загальною площею 1,0297 га для будівництва та обслуговування житлового будинку, господарських будівель і споруд (присадибна ділянка), ведення особистого селянського господарства, які знаходяться за адресою: с. Каніж, вул. М. Чередника, 19.

Передати громадянину Ткачу Олександрю Анатолійовичу, жителю с. Каніж, (вул. М. Чередника, 19) в приватну власність земельні ділянки загальною площею 1,0297 га, в тому числі:

- 0,2500 га під житловою забудовою (одно – та двоповерховою), яка розташована за адресою: с. Каніж, вул. М. Чередника, 19, за рахунок земель житлової та громадської забудови, що перебувають у запасі, кадастровий номер земельної ділянки: 3523883200:51:000:0310.
- 0,7797 га ріллі, для ведення особистого селянського господарства, яка розташована за адресою: с. Каніж, вул. М. Чередника, 19, за рахунок земель сільськогосподарського призначення, що перебувають у запасі, кадастровий номер земельної ділянки: 3523883200:51:000:0311.

183. Затвердити проект землеустрою щодо відведення земельних ділянок у власність громадянці Неживій Віті Петрівні загальною площею 0,6214 га для будівництва та обслуговування житлового будинку, господарських будівель і споруд (присадибна ділянка), ведення особистого селянського господарства, які знаходяться за адресою: с. Каніж, вул. М. Чередника, 109.

Передати громадянці Неживій Віті Петрівні, жительці с. Каніж, (вул.М.Чередника, 109) в приватну власність земельні ділянки загальною площею 0,6214 га, в тому числі:

- 0,2500 га під житловою забудовою (одно – та двоповерховою), яка розташована за адресою: с. Каніж, вул. М. Чередника, 109, за рахунок земель житлової та громадської забудови, що перебувають у запасі, кадастровий номер земельної ділянки: 3523883200:51:000:0294.
- 0,3714 га ріллі, для ведення особистого селянського господарства, яка розташована за адресою: с. Каніж, вул. М. Чередника, 109, за рахунок земель сільськогосподарського призначення, що перебувають у запасі, кадастровий номер земельної ділянки: 3523883200:51:000:0301.

184. Затвердити проект землеустрою щодо відведення земельних ділянок у власність громадянці Злоті Олені Назарівні загальною площею 0,8274 га для будівництва та обслуговування житлового будинку, господарських будівель і споруд (присадибна ділянка), ведення особистого селянського господарства, які знаходяться за адресою: с. Каніж, вул. Соборна, 43.

Передати громадянці Злоті Олені Назарівні, жительці с. Панчеве (вул.Садова, 61) в приватну власність земельні ділянки загальною площею 0,8274 га, в тому числі:

- 0,1500 га під житловою забудовою (одно – та двоповерховою), яка розташована за адресою: с. Каніж, вул. Соборна, 43, за рахунок земель житлової та громадської забудови, що перебувають у запасі, кадастровий номер земельної ділянки: 3523883200:51:000:0299.
- 0,6774 га ріллі, для ведення особистого селянського господарства, яка розташована за адресою: с. Каніж, вул. Соборна, 43, за рахунок земель сільськогосподарського призначення, що перебувають у запасі, кадастровий номер земельної ділянки: 3523883200:51:000:0293.

185. Затвердити проект землеустрою щодо відведення земельних ділянок у власність громадянці Морарь Ірині Миколаївні загальною площею 1,3100 га для будівництва та обслуговування житлового будинку, господарських будівель і споруд (присадибна ділянка), ведення особистого селянського господарства, які знаходяться за адресою: с. Каніж, вул. Садова, 18.

Передати громадянці Морарь Ірині Миколаївні, жительці с. Каніж, (вул.Садова, 13) в приватну власність земельні ділянки загальною площею 1,3100 га, в тому числі:

- 0,1500 га під житловою забудовою (одно – та двоповерховою), яка розташована за адресою: с. Каніж, вул. Садова, 18, за рахунок земель житлової та громадської забудови, що перебувають у запасі, кадастровий номер земельної ділянки: 3523883200:51:000:0277.
- 1,1600 га ріллі, для ведення особистого селянського господарства, яка розташована за адресою: с. Каніж, вул. Садова, 18, за рахунок земель сільськогосподарського призначення, що перебувають у запасі, кадастровий номер земельної ділянки: 3523883200:51:000:0278.

186. Затвердити проект землеустрою щодо відведення земельних ділянок у власність громадянці Сердюк Олесі Валентинівні загальною площею 0,4300 га для ведення особистого селянського господарства, яка знаходиться за адресою: с. Каніж, вул. Затишна, б/н.

Передати громадянці Сердюк Олесі Валентинівні, жительці с. Каніж, (вул.Затишна, 1) в приватну власність земельні ділянки загальною площею 0,4300 га, в тому числі:

- 0,4300 га ріллі, для ведення особистого селянського господарства, яка розташована за адресою: с. Каніж, вул. Затишна, б/н, за рахунок земель сільськогосподарського призначення, що перебувають у запасі, кадастровий номер земельної ділянки: 3523883200:51:000:0320.

187. Затвердити проект землеустрою щодо відведення земельних ділянок у власність громадянину Односуму Олександрю Анатолійовичу загальною площею 1,0000 га для ведення особистого селянського господарства, яка знаходиться за адресою: с. Каніж, вул. Соборна, б/н.

Передати громадянину Односуму Олександрю Анатолійовичу, жителю с.Каніж, (вул. М. Чередника, 108) в приватну власність земельну ділянку загальною площею 1,0000 га, в тому числі:

- 1,0000 га ріллі, для ведення особистого селянського господарства, яка розташована за адресою: с. Каніж, вул. Соборна, б/н, за рахунок земель сільськогосподарського призначення, що перебувають у запасі, кадастровий номер земельної ділянки: 3523883200:51:000:0316.

188. Затвердити проект землеустрою щодо відведення земельних ділянок у власність громадянину Шкатулі Миколі Павловичу загальною площею 0,1127 га для індивідуального садівництва, яка знаходиться за адресою: с. Каніж, вул. М.Чередника, б/н.

Передати громадянину Шкатулі Миколі Павловичу, жителю с. Каніж, (вул.М. Чередника, 128) в приватну власність земельну ділянку загальною площею 0,1127 га, в тому числі:

- 0,1127 га багаторічних насаджень, для індивідуального садівництва, яка розташована за адресою: с. Каніж вул. М. Чередника, б/н, за рахунок земель сільськогосподарського призначення, що перебувають у запасі, кадастровий номер земельної ділянки: 3523883200:51:000:0290.

189. Затвердити проект землеустрою щодо відведення земельних ділянок у власність громадянину Неживому Миколі Олександровичу загальною площею 0,5400 га для ведення особистого селянського господарства, яка знаходиться за адресою: с. Каніж, вул. М.Чередника, 95А.

Передати громадянину Неживому Миколі Олександровичу, жителю с.Каніж, (вул. М. Чередника, 109) в приватну власність земельну ділянку загальною площею 0,5400 га, в тому числі:

- 0,5400 га ріллі, для ведення особистого селянського господарства, яка розташована за адресою: с. Каніж, вул. М. Чередника, 95-а, за рахунок земель сільськогосподарського призначення, що перебувають у запасі, кадастровий номер земельної ділянки: 3523883200:51:000:0318.

190. Затвердити проект землеустрою щодо відведення земельних ділянок у власність громадянину Тітарову Олександрю Анатолійовичу загальною площею 0,0800 га для індивідуального садівництва, яка знаходяться за адресою: м. Новомиргород, вул. Соборності, 137.

Передати громадянину Тітарову Олександрю Анатолійовичу, жителю м.Новомиргород, (вул. Соборності, 137) в приватну власність земельну ділянку загальною площею 0,0800 га, в тому числі:

- 0,0800 га рілля, для індивідуального садівництва, яка розташована за адресою: м. Новомиргород, вул. Соборності, 137, за рахунок земель сільськогосподарського призначення, що перебувають у запасі, кадастровий номер земельної ділянки: 3523810100:50:056:0023.

191. Затвердити проект землеустрою щодо відведення земельних ділянок у власність громадянину Рисовичу Павлу Миколайовичу загальною площею 0,0320 га для індивідуального садівництва, яка знаходяться за адресою: м. Новомиргород, вул. Зоряна, 30.

Передати громадянину Рисовичу Павлу Миколайовичу, жителю м.Новомиргород, (вул. Зоряна, 30) в приватну власність земельну ділянку загальною площею 0,0320 га, в тому числі:

- 0,0320 га рілля, для індивідуального садівництва, яка розташована за адресою: м. Новомиргород, вул. Зоряна, 30, за рахунок земель сільськогосподарського призначення, що перебувають у запасі, кадастровий номер земельної ділянки: 3523810100:50:145:0007.

192. Затвердити проект землеустрою щодо відведення земельних ділянок у власність громадянці Копотієнко Тетяні Юріївні загальною площею 0,5000 га для ведення особистого селянського господарства, яка знаходяться за адресою: с. Костянтинівка, вул. Дружби, 101.

Передати громадянці Копотієнко Тетяні Юріївні, жительці с.Костянтинівка (вул. Дружби, 100) в приватну власність земельну ділянку загальною площею 0,5000 га, в тому числі:

- 0,5000 га ріллі, для ведення особистого селянського господарства, яка розташована за адресою: с. Костянтинівка, вул. Дружби, 101, за рахунок земель сільськогосподарського призначення, що перебувають у запасі, кадастровий номер земельної ділянки: 3523883400:51:000:0240.

193. Затвердити проект землеустрою щодо відведення земельних ділянок у власність громадянці Жуковій Ользі Борисівні загальною площею 0,2500 га для будівництва та обслуговування житлового будинку, господарських будівель і споруд (присадибна ділянка), яка знаходяться за адресою: с. Костянтинівка, вул. Садова, б/н.

Передати громадянці Жуковій Ользі Борисівні, жительці м. Новомиргород, (вул. Першотравнева, 90) в приватну власність земельну ділянку загальною площею 0,2500 га, в тому числі:

- 0,2500 га під житловою забудовою (одно – та двоповерховою), яка розташована за адресою: с. Костянтинівка, вул. Садова, б/н, за рахунок земель житлової та громадської забудови, що перебувають у запасі, кадастровий номер земельної ділянки: 3523883400:51:000:0244.



194. Затвердити проект землеустрою щодо відведення земельних ділянок у власність громадянина Авксентієву Руслану Валентиновичу загальною площею 0,3596 га для будівництва та обслуговування житлового будинку, господарських будівель і споруд (присадибна ділянка), індивідуального садівництва, які знаходяться за адресою: с. Костянтинівка, вул. Дружби, 9.

Передати громадянину Авксентієву Руслану Валентиновичу, жителю с.Костянтинівка (вул. Дружби, 9) в приватну власність земельні ділянки загальною площею 0,3596 га, в тому числі:

- 0,2500 га під житловою забудовою (одно – та двоповерховою), яка розташована за адресою: с. Костянтинівка, вул. Дружби, 9, за рахунок земель житлової та громадської забудови, що перебувають у запасі, кадастровий номер земельної ділянки: 3523883400:51:000:0239.
- 0,1096 га рілля, для індивідуального садівництва, яка розташована за адресою: с. Костянтинівка, вул. Дружби, 9, за рахунок земель сільськогосподарського призначення, що перебувають у запасі, кадастровий номер земельної ділянки: 3523883400:51:000:0241.

195. Затвердити проект землеустрою щодо відведення земельних ділянок у власність громадянина Кіторагі Володимиру Миколайовичу загальною площею 0,5300 га для будівництва та обслуговування житлового будинку, господарських будівель і споруд (присадибна ділянка), ведення особистого селянського господарства, які знаходяться за адресою: с. Рубаний Міст, вул. Незалежності, 124.

Передати громадянину Кіторагі Володимиру Миколайовичу, жителю с.Рубаний міст (вул. Незалежності, 124) в приватну власність земельні ділянки загальною площею 0,5300 га, в тому числі:

- 0,2500 га під житловою забудовою (одно – та двоповерховою), яка розташована за адресою: с. Рубаний Міст, вул. Незалежності, 124, за рахунок земель житлової та громадської забудови, що перебувають у запасі, кадастровий номер земельної ділянки: 3523886800:54:000:0011.
- 0,2800 га ріллі, для ведення особистого селянського господарства, яка розташована за адресою: с. Рубаний Міст, вул. Незалежності, 124, за рахунок земель сільськогосподарського призначення, що перебувають у запасі, кадастровий номер земельної ділянки: 3523886800:54:000:0013.

196. Затвердити проект землеустрою щодо відведення земельних ділянок у власність громадянина Самокозу Валерію Петровичу загальною площею 1,2800 га для будівництва та обслуговування житлового будинку, господарських будівель і споруд (присадибна ділянка), ведення особистого селянського господарства, які знаходяться за адресою: с. Троянове, вул.Українська, 5.

Передати громадянину Самокозу Валерію Петровичу, жителю с. Троянове (вул. Українська, 5) в приватну власність земельні ділянки загальною площею 1,2800 га, в тому числі:

- 0,2500 га під житловою забудовою (одно – та двоповерховою), яка розташована за адресою: с. Троянове, вул. Українська, 5, за рахунок земель житлової та громадської забудови, що перебувають у запасі, кадастровий номер земельної ділянки: 3523886800:53:000:0022.
- 1,0300 га ріллі, для ведення особистого селянського господарства, яка розташована за адресою: с. Троянове, вул. Українська, 5, за рахунок земель сільськогосподарського призначення, що перебувають у запасі, кадастровий номер земельної ділянки: 3523886800:53:000:0025.

197. Затвердити проект землеустрою щодо відведення земельних ділянок у власність громадянину Галайда Станіславу Дмитровичу загальною площею 1,5000 га для ведення особистого селянського господарства, які знаходяться за адресою: с. Троянове, вул. Шевченка.

Передати громадянину Галайда Станіславу Дмитровичу, жителю с. Рубаний Міст (вул. Незалежності, 227) в приватну власність земельну ділянку загальною площею 1,5000 га, в тому числі:

- 1,5000 га ріллі, для ведення особистого селянського господарства, яка розташована за адресою: с. Троянове, вул. Шевченка, за рахунок земель сільськогосподарського призначення, що перебувають у запасі, кадастровий номер земельної ділянки: 3523886800:53:000:0007.

198. Затвердити проект землеустрою щодо відведення земельних ділянок у власність громадянину Крупич Вячеславу Васильовичу загальною площею 0,6786 га для ведення особистого селянського господарства, які знаходяться за адресою: с. Троянове, вул. Лесі Українки.

Передати громадянину Крупич Вячеславу Васильовичу, жителю с. Рубаний Міст (вул. Незалежності, 211) в приватну власність земельну ділянку загальною площею 0,6786 га, в тому числі:

- 0,6786 га ріллі, для ведення особистого селянського господарства, яка розташована за адресою: с. Троянове, вул. Лесі Українки, за рахунок земель сільськогосподарського призначення, що перебувають у запасі, кадастровий номер земельної ділянки: 3523886800:53:000:0021.

199. Затвердити проект землеустрою щодо відведення земельних ділянок у власність загальною площею 0,5237 га для будівництва та обслуговування житлового будинку, господарських будівель і споруд (присадибна ділянка), ведення особистого селянського господарства, які знаходяться за адресою: с. Рубаний Міст, вул. Незалежності, 116.

Передати громадянці Бондаренко Антоніні Орестівні, жительці с. Рубаний міст, в приватну власність земельні ділянки загальною площею 0,5237 га, в тому числі:

- 0,2500 га під житловою забудовою (одно – та двоповерховою), яка розташована за адресою: с. Рубаний Міст, вул. Незалежності, 116, за рахунок земель житлової та громадської забудови, що перебувають у запасі, кадастровий номер земельної ділянки: 3523886800:51:000:0028;

- 0,2737 га ріллі, для ведення особистого селянського господарства, яка розташована за адресою: с. Рубаний Міст, вул. Незалежності, 116, за рахунок земель сільськогосподарського призначення, що перебувають у запасі, кадастровий номер земельної ділянки: 3523886800:51:000:0027.

200. Затвердити проект землеустрою щодо відведення земельних ділянок у власність громадянину Бондаренко Миколі Григоровичу загальною площею 1,1000 га для ведення особистого селянського господарства, які знаходяться за адресою: с. Рубаний Міст, вул. Незалежності.

Передати громадянину Бондаренко Миколі Григоровичу, жителю с.Рубаний міст, (вул. Незалежності, 261) в приватну власність земельну ділянку загальною площею 1,1000 га, в тому числі:

- 1,1000 га ріллі, для ведення особистого селянського господарства, яка розташована за адресою: с. Рубаний Міст, вул. Незалежності, за рахунок земель сільськогосподарського призначення, що перебувають у запасі, кадастровий номер земельної ділянки: 3523886800:54:000:0014.

201. Затвердити проект землеустрою щодо відведення земельних ділянок у власність громадянину Чижма Святославу Сергійовичу загальною площею 0,6200 га для ведення особистого селянського господарства, які знаходяться за адресою: с. Рубаний Міст, вул. Незалежності.

Передати громадянину Чижма Святославу Сергійовичу, жителю с.Рубаний міст, (вул. Незалежності, 271) в приватну власність земельну ділянку загальною площею 0,6200 га, в тому числі:

- 0,6200 га ріллі, для ведення особистого селянського господарства, яка розташована за адресою: с. Рубаний Міст, вул. Незалежності, за рахунок земель сільськогосподарського призначення, що перебувають у запасі, кадастровий номер земельної ділянки: 3523886800:54:000:0007.

202. Затвердити проект землеустрою щодо відведення земельних ділянок у власність громадянці Крупич Людмилі Григорівні загальною площею 0,3600 га для ведення особистого селянського господарства, які знаходяться за адресою: с. Рубаний Міст, вул. Незалежності.

Передати громадянці Крупич Людмилі Григорівні, жительці с. Рубаний міст, (вул. Незалежності, 211) в приватну власність земельні ділянки загальною площею 0,3600 га, в тому числі:

- 0,3600 га ріллі, для ведення особистого селянського господарства, яка розташована за адресою: с. Рубаний Міст, вул. Незалежності, за рахунок земель сільськогосподарського призначення, що перебувають у запасі, кадастровий номер земельної ділянки: 3523886800:54:000:0009.

203. Затвердити проект землеустрою щодо відведення земельних ділянок у власність громадянці Ткаченко Юлії Василівні загальною площею 0,6316 га для ведення особистого селянського господарства, які знаходяться за адресою: с. Рубаний Міст, вул. Незалежності.

Передати громадянці Ткаченко Юлії Василівні, жительці с. Рубаний міст, (вул. Незалежності, 233-а) в приватну власність земельну ділянку загальною площею 0,6316 га, в тому числі:

- 0,6316 га ріллі, для ведення особистого селянського господарства, яка розташована за адресою: с. Рубаний Міст, вул. Незалежності, за рахунок земель сільськогосподарського призначення, що перебувають у запасі, кадастровий номер земельної ділянки: 3523886800:51:000:0060.

204. Затвердити проект землеустрою щодо відведення земельних ділянок у власність громадянці Близнюк Світлані Вікторівні загальною площею 0,3985 га для будівництва та обслуговування житлового будинку, господарських будівель і споруд (присадибна ділянка), ведення особистого селянського господарства, які знаходяться за адресою: с. Турія, вул. Центральна, 69.

Передати громадянці Близнюк Світлані Вікторівні, жительці с. Турія, (вул. Центральна, 69) в приватну власність земельні ділянки загальною площею 0,3985 га, в тому числі:

- 0,2500 га під житловою забудовою (одно – та двоповерховою), яка розташована за адресою: с. Турія, вул. Центральна, 69, за рахунок земель житлової та громадської забудови, що перебувають у запасі, кадастровий номер земельної ділянки: 3523887600:51:000:0771.
- 0,1485 га ріллі, для ведення особистого селянського господарства, яка розташована за адресою: с. Турія, вул. Центральна, 69, за рахунок земель сільськогосподарського призначення, що перебувають у запасі, кадастровий номер земельної ділянки: 3523887600:51:000:0774.

205. Затвердити проект землеустрою щодо відведення земельних ділянок у власність громадянці Сергатій Галині Миколаївні загальною площею 0,2500 га для будівництва та обслуговування житлового будинку, господарських будівель і споруд (присадибна ділянка), яка знаходяться за адресою: с. Турія, вул. Базарівська, 18.

Передати громадянці Сергатій Галині Миколаївні, жительці с. Турія, (вул. Базарівська, 17) в приватну власність земельні ділянки загальною площею 0,2500 га, в тому числі:

- 0,2500 га під житловою забудовою (одно – та двоповерховою), яка розташована за адресою: с. Турія, вул. Базарівська, 18, за рахунок земель житлової та громадської забудови, що перебувають у запасі, кадастровий номер земельної ділянки: 3523887600:51:000:0780.

206. Затвердити проект землеустрою щодо відведення земельної ділянки у власність громадянці Лимар Марії Іванівні загальною площею 0,2247 га для ведення особистого селянського господарства, які знаходяться за адресою: с. Турія, вул. Набережна, б/н.

Передати громадянці Лимар Марії Іванівні, жительці с. Турія, (вул.Набережна, 18) в приватну власність земельну ділянку загальною площею 0,2247 га, в тому числі:

- 0,2247 га ріллі, для ведення особистого селянського господарства, яка розташована за адресою: с. Турія, вул. Набережна, б/н, за рахунок земель сільськогосподарського призначення, що перебувають у запасі, кадастровий номер земельної ділянки: 3523887600:51:000:0781.

207. Затвердити проект землеустрою щодо відведення земельної ділянки у власність громадянину Черному Василю Михайловичу загальною площею 0,5000 га для ведення особистого селянського господарства, які знаходяться за адресою: с. Турія, вул. Слобідська, б/н.

Передати громадянину Черному Василю Михайловичу, жителю с. Турія, (вул. Кузнечна, 17) в приватну власність земельну ділянку загальною площею 0,5000 га, в тому числі:

- 0,5000 га ріллі, для ведення особистого селянського господарства, яка розташована за адресою: с. Турія, вул. Слобідська, б/н, за рахунок земель сільськогосподарського призначення, що перебувають у запасі, кадастровий номер земельної ділянки: 3523887600:51:000:0765.

208. Затвердити проект землеустрою щодо відведення земельної ділянки у власність громадянину Богатиренку Олексію Анатолійовичу загальною площею 0,7566 га для ведення особистого селянського господарства, які знаходяться за адресою: с. Турія, вул. Берегова, б/н.

Передати громадянину Богатиренку Олексію Анатолійовичу, жителю с.Турія, (вул. Центральна, 112) в приватну власність земельну ділянку загальною площею 0,7566 га, в тому числі:

- 0,7566 га ріллі, для ведення особистого селянського господарства, яка розташована за адресою: с. Турія, вул. Берегова, б/н, за рахунок земель сільськогосподарського призначення, що перебувають у запасі, кадастровий номер земельної ділянки: 3523887600:51:000:0766.

209. Затвердити проект землеустрою щодо відведення земельних ділянок у власність громадянці Білан Ларисі Власівні загальною площею 0,4863 га для будівництва та обслуговування житлового будинку, господарських будівель і споруд (присадибна ділянка), ведення особистого селянського господарства та індивідуального садівництва, які знаходяться за адресою: с. Кам'янка, вул. Шевченка, 37, вул. Центральна, б/н.

Передати громадянці Білан Ларисі Власівні, жительці с. Кам'янка (вул.Шевченка, 37) в приватну власність земельні ділянки загальною площею 0,4863 га, в тому числі:

- 0,1826 га під житловою забудовою (одно – та двоповерховою), яка розташована за адресою: с. Кам'янка, вул. Шевченка, 37, за рахунок земель житлової та громадської забудови, що перебувають у запасі, кадастровий номер земельної ділянки: 3523882900:51:000:0227;
- 0,1837 га ріллі, для ведення особистого селянського господарства, яка розташована за адресою: с. Кам'янка, вул. Центральна, б/н, за рахунок земель сільськогосподарського призначення, що перебувають у запасі, кадастровий номер земельної ділянки: 3523882900:51:000:0221;
- 0,1200 га багаторічних насаджень, для індивідуального садівництва, яка розташована за адресою: с. Кам'янка, вул. Центральна, б/н, за рахунок земель сільськогосподарського призначення, що перебувають у запасі, кадастровий номер земельної ділянки: 3523882900:51:000:0218.

210. Затвердити проект землеустрою щодо відведення земельних ділянок у власність громадянину Жовні Володимиру Прокоповичу загальною площею 0,4909 га для будівництва та обслуговування житлового будинку, господарських будівель і споруд (присадибна ділянка), ведення особистого селянського господарства та індивідуального садівництва, які знаходяться за адресою: с. Кам'янка, вул. Берегова, 19, вул. Центральна, б/н.

Передати громадянину Жовні Володимиру Прокоповичу, жителю с. Кам'янка (вул. Берегова, 19) в приватну власність земельні ділянки загальною площею 0,4909 га, в тому числі:

- 0,2500 га під житловою забудовою (одно – та двоповерховою), яка розташована за адресою: с. Кам'янка, вул. Берегова, 19, за рахунок земель житлової та громадської забудови, що перебувають у запасі, кадастровий номер земельної ділянки: 3523882900:51:000:0231;
- 0,2000 га ріллі, для ведення особистого селянського господарства, яка розташована за адресою: с. Кам'янка, вул. Центральна, б/н, за рахунок земель сільськогосподарського призначення, що перебувають у запасі, кадастровий номер земельної ділянки: 3523882900:51:000:0229;
- 0,0409 га багаторічних насаджень, для індивідуального садівництва, яка розташована за адресою: с. Кам'янка, вул. Берегова, 19, за рахунок земель сільськогосподарського призначення, що перебувають у запасі, кадастровий номер земельної ділянки: 3523882900:51:000:0230.

211. Затвердити проект землеустрою щодо відведення земельних ділянок у власність громадянці Трохименко Тетяні Вікторівні загальною площею 0,3143 га для будівництва та обслуговування житлового будинку, господарських будівель і споруд (присадибна ділянка), та індивідуального садівництва, які знаходяться за адресою: с. Кам'янка, вул. Перемоги, 10.

Передати громадянці Трохименко Тетяні Вікторівні, жительці с. Кам'янка (вул. Перемоги, 10) в приватну власність земельні ділянки загальною площею 0,3143 га, в тому числі:

- 0,2500 га під житловою забудовою (одно – та двоповерховою), яка розташована за адресою: с. Кам'янка, вул. Перемоги, 10, за рахунок земель житлової та громадської забудови, що перебувають у запасі, кадастровий номер земельної ділянки: 3523882900:51:000:0214.
- 0,0643 га багаторічних насаджень, для індивідуального садівництва, яка розташована за адресою: с. Кам'янка, вул. Перемоги, 10, за рахунок земель сільськогосподарського призначення, що перебувають у запасі, кадастровий номер земельної ділянки: 3523882900:51:000:0219.

212. Затвердити проект землеустрою щодо відведення земельних ділянок у власність громадянці Обертас Альоні Григорівні загальною площею 0,3920 га для будівництва та обслуговування житлового будинку, господарських будівель і споруд (присадибна ділянка), ведення особистого селянського господарства, які знаходяться за адресою: с. Кам'янка, вул.Шевченка, 14-А, вул. Садова, б/н.

Передати громадянці Обертас Альоні Григорівні, жительці м.Кропивницький (вул. Алтайська, 12) в приватну власність земельні ділянки загальною площею 0,3920 га, в тому числі:

- 0,1920 га під житловою забудовою (одно – та двоповерховою), яка розташована за адресою: с. Кам'янка, вул. Шевченка, 14-А, за рахунок земель житлової та громадської забудови, що перебувають у запасі, кадастровий номер земельної ділянки: 3523882900:51:000:0223.
- 0,2000 га ріллі, для ведення особистого селянського господарства, яка розташована за адресою: с. Кам'янка, вул. Садова, б/н, за рахунок земель сільськогосподарського призначення, що перебувають у запасі, кадастровий номер земельної ділянки: 3523882900:51:000:0224.

213. Затвердити проект землеустрою щодо відведення земельної ділянки у власність громадянці Ткаченко Марині Вікторівні загальною площею 0,2500 га для будівництва та обслуговування житлового будинку, господарських будівель і споруд (присадибна ділянка), яка знаходиться за адресою: с. Кам'янка, вул. Центральна, 63.

Передати громадянці Ткаченко Марині Вікторівні, жительці с. Мироліубівка (вул. Молодіжна, 13) в приватну власність земельні ділянки загальною площею 0,2500 га, в тому числі:

- 0,2500 га під житловою забудовою (одно – та двоповерховою), яка розташована за адресою: с. Кам'янка, вул. Центральна, 63, за рахунок земель житлової та громадської забудови, що перебувають у запасі, кадастровий номер земельної ділянки: 3523882900:51:000:0222.

214. Затвердити проект землеустрою щодо відведення земельної ділянки у власність громадянину Лавриченку Василю Петровичу загальною площею 0,6008 га для ведення особистого селянського господарства, яка знаходиться за адресою: с. Кам'янка, вул. Центральна, 12.

Передати громадянину Лавриченку Василю Петровичу, жителю м.Новомиргород (вул. Л.Українки, 19) в приватну власність земельну ділянку загальною площею 0,6008 га, в тому числі:

- 0,6008 га ріллі, для ведення особистого селянського господарства, яка розташована за адресою: с. Кам'янка, вул. Центральна, 12, за рахунок земель сільськогосподарського призначення, що перебувають у запасі, кадастровий номер земельної ділянки: 3523882900:51:000:0228.

215. Затвердити проект землеустрою щодо відведення земельних ділянок у власність громадянці Кошовій Світлані Федорівні загальною площею 0,3500 га для будівництва та обслуговування житлового будинку, господарських будівель і споруд (присадибна ділянка), ведення особистого селянського господарства, які знаходяться за адресою: с. Оситняжка, вул.Максима Залізняка, 35.

Передати громадянці Кошовій Світлані Федорівні, жительці с. Оситняжка (вул. Максима Залізняка, 35) в приватну власність земельні ділянки загальною площею 0,3500 га, в тому числі:

- 0,1700 га під житловою забудовою (одно – та двоповерховою), яка розташована за адресою: с. Оситняжка, вул. Максима Залізняка, 35, за рахунок земель житлової та громадської забудови, що перебувають у запасі, кадастровий номер земельної ділянки: 3523885200:51:000:0310;
- 0,1800 га ріллі, для ведення особистого селянського господарства, яка розташована за адресою: с. Оситняжка, вул. Максима Залізняка, 35, за рахунок земель сільськогосподарського призначення, що перебувають у запасі, кадастровий номер земельної ділянки: 3523885200:51:000:0309.

216. Затвердити проект землеустрою щодо відведення земельних ділянок у власність громадянці Майській Варварі Семенівні загальною площею 0,2100 га для будівництва та обслуговування житлового будинку, господарських будівель і споруд (присадибна ділянка), ведення особистого селянського господарства, які знаходяться за адресою: с. Оситняжка, вул.Шкільна, 50.

Передати громадянці Майській Варварі Семенівні, жительці м. Дніпро (вул.Д. Яворницького, 177) в приватну власність земельні ділянки загальною площею 0,2100 га, в тому числі:

- 0,0700 га під житловою забудовою (одно – та двоповерховою), яка розташована за адресою: с. Оситняжка, вул. Шкільна, 50, за рахунок земель житлової та громадської забудови, що перебувають у запасі, кадастровий номер земельної ділянки: 3523885200:51:000:0312;



- 0,1400 га ріллі, для ведення особистого селянського господарства, яка розташована за адресою: с. Оситняжка, вул. Шкільна, 50, за рахунок земель сільськогосподарського призначення, що перебувають у запасі, кадастровий номер земельної ділянки: 3523885200:51:000:0313.

217. Затвердити проект землеустрою щодо відведення земельних ділянок у власність громадянину Ігнат'єву Володимиру Віталійовичу загальною площею 0,8535 га для ведення особистого селянського господарства, які знаходяться за адресою: с. Писарівка, вул. Перемоги, б/н.

Передати громадянину Ігнат'єву Володимиру Віталійовичу, жителю с. Оситняжка (пров. Тихий, 9 ) в приватну власність земельну ділянку загальною площею 0,8535 га, в тому числі:

- 0,8535 га ріллі, для ведення особистого селянського господарства, яка розташована за адресою: с. Писарівка, вул. Перемоги, б/н, за рахунок земель сільськогосподарського призначення, що перебувають у запасі, кадастровий номер земельної ділянки: 3523885200:53:000:0008.

218. Затвердити проект землеустрою щодо відведення земельних ділянок у власність громадянину Кожевнікову Олександровичу Володимировичу загальною площею 0,6900 га для ведення особистого селянського господарства, які знаходяться за адресою: с. Писарівка, вул. Перемоги.

Передати громадянину Кожевнікову Олександровичу Володимировичу, жителю с. Оситняжка (вул. Гагаріна, 34 ) в приватну власність земельну ділянку загальною площею 0,6900 га, в тому числі:

- 0,6900 га ріллі, для ведення особистого селянського господарства, яка розташована за адресою: с. Писарівка, вул. Перемоги, за рахунок земель сільськогосподарського призначення, що перебувають у запасі, кадастровий номер земельної ділянки: 3523885200:53:000:0009.

219. Затвердити проект землеустрою щодо відведення земельної ділянки у власність громадянину Черній Сергій Миколайович загальною площею 2,0000 га для ведення особистого селянського господарства, які знаходяться за адресою: с. Оситняжка, вул. Миру.

Передати громадянину Черній Сергій Миколайович, жителю м. Кропивницький (вул. Перемоги, 2 ) в приватну власність земельну ділянку загальною площею 2,0000 га, в тому числі:

- 2,0000 га ріллі, для ведення особистого селянського господарства, яка розташована за адресою: с. Оситняжка, вул. Миру, за рахунок земель сільськогосподарського призначення, що перебувають у запасі, кадастровий номер земельної ділянки: 3523885200:51:000:0319.

220. Затвердити проект землеустрою щодо відведення земельної ділянки у власність громадянину Нагорному Володимиру Григоровичу загальною площею 0,4000 га для ведення особистого селянського господарства, яка знаходяться за адресою: с. Оситняжка, пров. Різдвяний, б/н.

Передати громадянину Нагорному Володимирі Григоровичу, жителю с.Оситняжка (вул. Гагаріна, 68) в приватну власність земельну ділянку загальною площею 0,4000 га, в тому числі:

- 0,4000 га ріллі, для ведення особистого селянського господарства, яка розташована за адресою: с. Оситняжка, пров. Різдяний, б/н, за рахунок земель сільськогосподарського призначення, що перебувають у запасі, кадастровий номер земельної ділянки: 3523885200:51:000:0316.

221. Затвердити проект землеустрою щодо відведення земельної ділянки у власність громадянину Чебалді Олександрі Івановичу загальною площею 0,2500 га для будівництва та обслуговування житлового будинку, господарських будівель і споруд (присадибна ділянка), яка знаходиться за адресою: с. Листопадове, вул. Набережна, 18.

Передати громадянину Чебалді Олександрі Івановичу, жителю с.Листопадове (вул. Набережна, 18) в приватну власність земельну ділянку загальною площею 0,2500 га, в тому числі:

- 0,2500 га під житловою забудовою (одно – та двоповерховою), яка розташована за адресою: с. Листопадове, вул. Набережна, 18, за рахунок земель житлової та громадської забудови, що перебувають у запасі, кадастровий номер земельної ділянки: 3523884000:51:000:0527.

222. Затвердити проект землеустрою щодо відведення земельної ділянки у власність громадянці Чебалді Ларисі Володимирівні загальною площею 0,1667 га для будівництва та обслуговування житлового будинку, господарських будівель і споруд (присадибна ділянка), яка знаходиться за адресою: с. Листопадове, вул. Набережна, 3.

Передати громадянці Чебалді Ларисі Володимирівні, жительці м.Новомиргород (вул. Луначарського, 14) в приватну власність земельну ділянку загальною площею 0,1667 га, в тому числі:

- 0,1667 га під житловою забудовою (одно – та двоповерховою), яка розташована за адресою: с. Листопадове, вул. Набережна, 3, за рахунок земель житлової та громадської забудови, що перебувають у запасі, кадастровий номер земельної ділянки: 3523884000:51:000:0585.

223. Затвердити проект землеустрою щодо відведення земельної ділянки у власність громадянину Чебалді Олександрі Івановичу загальною площею 0,0667 га для будівництва та обслуговування житлового будинку, господарських будівель і споруд (присадибна ділянка), яка знаходиться за адресою: с. Листопадове, вул. Набережна, 18.

Передати громадянину Чебалді Олександрі Івановичу, жителю с.Листопадове (вул. Набережна, 18) в приватну власність земельну ділянку загальною площею 0,0667 га, в тому числі:

- 0,0667 га ріллі, для ведення особистого селянського господарства, яка розташована за адресою: с. Листопадове, вул. Набережна, 18, за рахунок земель житлової та громадської забудови, що перебувають у запасі, кадастровий номер земельної ділянки: 3523884000:51:000:0526.

224. Затвердити проект землеустрою щодо відведення земельної ділянки у власність громадянці Сипливій Ірині Анатоліївні загальною площею 0,2500 га для будівництва та обслуговування житлового будинку, господарських будівель і споруд (присадибна ділянка), яка знаходиться за адресою: с. Андріївка, вул. Перемоги, 6А.

Передати громадянці Сипливій Ірині Анатоліївні, жительці м.Новомиргород (вул. Хуторська, 50) в приватну власність земельну ділянку загальною площею 0,2500 га, в тому числі:

- 0,2500 га під житловою забудовою (одно – та двоповерховою), яка розташована за адресою: с. Андріївка, вул. Перемоги, 6а, за рахунок земель житлової та громадської забудови, що перебувають у запасі, кадастровий номер земельної ділянки: 3523884000:52:000:0087.

225. Затвердити проект землеустрою щодо відведення земельних ділянок у власність громадянці Тихій Тетяні Володимирівні загальною площею 1,1730 га для будівництва та обслуговування житлового будинку, господарських будівель і споруд (присадибна ділянка), ведення особистого селянського господарства, які знаходяться за адресою: с. Андріївка, вул.Шевченка, 84.

Передати громадянці Тихій Тетяні Володимирівні, жительці м.Новомиргород (вул. Петра Біби, 91) в приватну власність земельні ділянки загальною площею 1,1730 га, в тому числі:

- 0,2500 га під житловою забудовою (одно – та двоповерховою), яка розташована за адресою: с. Андріївка, вул. Шевченка, 84, за рахунок земель житлової та громадської забудови, що перебувають у запасі, кадастровий номер земельної ділянки: 3523884000:52:000:0088.
- 0,9230 га ріллі, для ведення особистого селянського господарства, яка розташована за адресою: с. Андріївка, вул. Шевченка, 84, за рахунок земель сільськогосподарського призначення, що перебувають у запасі, кадастровий номер земельної ділянки: 3523884000:52:000:0089.

226. Затвердити проект землеустрою щодо відведення земельних ділянок у власність громадянці Дутчак Людмилі Володимирівні загальною площею 0,4060 га для будівництва та обслуговування житлового будинку, господарських будівель і споруд (присадибна ділянка), ведення особистого селянського господарства, які знаходяться за адресою: с. Андріївка, пров.Підлісний, 20.

Передати громадянці Дутчак Людмилі Володимирівні, жительці с.Листопадове (вул. Молодіжна, 24) в приватну власність земельні ділянки загальною площею 0,4060 га, в тому числі:

- 0,2500 га під житловою забудовою (одно – та двоповерховою), яка розташована за адресою: с. Андріївка, пров. Підлісний, 20, за рахунок земель житлової та громадської забудови, що перебувають у запасі, кадастровий номер земельної ділянки: 3523884000:52:000:0095;

- 0,1560 га ріллі, для ведення особистого селянського господарства, яка розташована за адресою: с. Андріївка, пров. Підлісний, 20, за рахунок земель сільськогосподарського призначення, що перебувають у запасі, кадастровий номер земельної ділянки: 3523884000:52:000:0086.

227. Затвердити проект землеустрою щодо відведення земельних ділянок у власність громадянину Грабовому Сергію Миколайовичу загальною площею 0,8650 га для ведення особистого селянського господарства, які знаходяться за адресою: с. Андріївка, пров. Підлісний.

Передати громадянину Грабовому Сергію Миколайовичу, жителю м.Новомиргород (пров. Транспортний, 8) в приватну власність земельні ділянки загальною площею 0,8650 га, в тому числі:

- 0,8650 га ріллі, для ведення особистого селянського господарства, яка розташована за адресою: с. Андріївка, пров. Підлісний, за рахунок земель сільськогосподарського призначення, що перебувають у запасі, кадастровий номер земельної ділянки: 3523884000:52:000:0081.

228. Затвердити проект землеустрою щодо відведення земельних ділянок у власність громадянину Пашолок Миколі Івановичу загальною площею 0,1162 га, для індивідуального садівництва, яка знаходяться за адресою: смт. Капітанівка, вул. Революційна, 16-а.

Передати громадянину Пашолок Миколі Івановичу, жителю смт.Капітанівка (вул. Революційна, 16-а) в приватну власність земельну ділянку загальною площею 0,1162 га, в тому числі:

- 0,1162 га багаторічних насаджень, для індивідуального садівництва, яка розташована за адресою: смт. Капітанівка, вул. Революційна, 16-а, за рахунок земель сільськогосподарського призначення, що перебувають у запасі, кадастровий номер земельної ділянки: 3523855400:50:004:0041.

229. Затвердити проект землеустрою щодо відведення земельних ділянок у власність громадянину Комлеву Володимирі Сергійовичу загальною площею 0,0600 га, для індивідуального садівництва, яка знаходяться за адресою: смт. Капітанівка, вул. Незалежності, 28а.

Передати громадянину Комлеву Володимирі Сергійовичу, жителю смт.Капітанівка (вул. Незалежності, 27) в приватну власність земельну ділянку загальною площею 0,0600 га, в тому числі:

- 0,0600 га багаторічних насаджень, для індивідуального садівництва, яка розташована за адресою: смт. Капітанівка, вул. Незалежності, 28а, за рахунок земель сільськогосподарського призначення, що перебувають у запасі, кадастровий номер земельної ділянки: 3523855400:50:037:0059.

230. Затвердити проект землеустрою щодо відведення земельних ділянок у власність громадянину Комлеву Сергію Володимировичу загальною площею 0,1200 га, для індивідуального садівництва, яка знаходяться за адресою: смт. Капітанівка, вул. Незалежності, 26.

Передати громадянину Комлеву Сергію Володимировичу, жителю смт.Капітанівка (вул. Незалежності, 27) в приватну власність земельну ділянку загальною площею 0,1200 га, в тому числі:

- 0,1200 га багаторічних насаджень, для індивідуального садівництва, яка розташована за адресою: смт. Капітанівка, вул. Незалежності, 26, за рахунок земель сільськогосподарського призначення, що перебувають у запасі, кадастровий номер земельної ділянки: 3523855400:50:037:0049.

231. Затвердити проект землеустрою щодо відведення земельних ділянок у власність громадянці Комлевій Олені Анатоліївні загальною площею 0,1200 га, для індивідуального садівництва, яка знаходиться за адресою: смт. Капітанівка, вул. Незалежності, 28.

Передати громадянці Комлевій Олені Анатоліївні, жительці смт.Капітанівка (вул. Незалежності, 27) в приватну власність земельну ділянку загальною площею 0,1200 га, в тому числі:

- 0,1200 га багаторічних насаджень, для індивідуального садівництва, яка розташована за адресою: смт. Капітанівка, вул. Незалежності, 28, за рахунок земель сільськогосподарського призначення, що перебувають у запасі, кадастровий номер земельної ділянки: 3523855400:50:037:0061.

232. Затвердити проект землеустрою щодо відведення земельних ділянок у власність громадянці Семкович Мирославі Мефодіївні загальною площею 0,2800 га для будівництва та обслуговування житлового будинку, господарських будівель і споруд (присадибна ділянка), та індивідуального садівництва, які знаходяться за адресою: с. Йосипівка, вул. Шевченка, 16.

Передати громадянці Семкович Мирославі Мефодіївні, жительці с.Йосипівка (вул. Шевченка, 3) в приватну власність земельні ділянки загальною площею 0,2800 га, в тому числі:

- 0,2500 га під житловою забудовою (одно – та двоповерховою), яка розташована за адресою: с. Йосипівка, вул. Шевченка, 16, за рахунок земель житлової та громадської забудови, що перебувають у запасі, кадастровий номер земельної ділянки: 3523882500:51:000:0261.
- 0,0300 га рілля, для індивідуального садівництва, яка розташована за адресою: с. Йосипівка, вул. Шевченка, 16, за рахунок земель сільськогосподарського призначення, що перебувають у запасі, кадастровий номер земельної ділянки: 3523882500:51:000:0262.

233. Затвердити проект землеустрою щодо відведення земельної ділянки у власність громадянці Суржок Олені Віталіївні загальною площею 0,1839 га для ведення особистого селянського господарства, яка знаходиться за адресою: с. Йосипівка, вул. Степова, 48.

Передати громадянці Суржок Олені Віталіївні, жительці м. Сміла (вул.Орешкова, 10) в приватну власність земельну ділянку загальною площею 0,1839 га, в тому числі:

- 0,1839 га рілля, для ведення особистого селянського господарства, яка розташована за адресою: с. Йосипівка, вул. Степова, 48, за рахунок земель сільськогосподарського призначення, що перебувають у запасі, кадастровий номер земельної ділянки: 3523882500:51:000:0263.

234. Затвердити проект землеустрою щодо відведення земельної ділянки у власність громадянину Суржку Володимиру Павловичу загальною площею 0,1700 га для ведення особистого селянського господарства, яка знаходиться за адресою: с. Йосипівка, вул. Центральна, 90.

Передати громадянину Суржку Володимиру Павловичу, жителю с.Йосипівка (вул. Центральна, 78) в приватну власність земельну ділянку загальною площею 0,1700 га, в тому числі:

- 0,1700 га рілля, для ведення особистого селянського господарства, яка розташована за адресою: с. Йосипівка, вул. Центральна, 90, за рахунок земель сільськогосподарського призначення, що перебувають у запасі, кадастровий номер земельної ділянки: 3523882500:51:000:0264.

235. Затвердити проект землеустрою щодо відведення земельної ділянки у власність громадянину Светлову Ігорю Миколайовичу загальною площею 0,4000 га для ведення особистого селянського господарства, яка знаходиться за адресою: с. Йосипівка, вул. Центральна, 90.

Передати громадянину Светлову Ігорю Миколайовичу, жителю м. Сміла (пров. Павлова, 16) в приватну власність земельну ділянку загальною площею 0,4000 га, в тому числі:

- 0,4000 га рілля, для ведення особистого селянського господарства, яка розташована за адресою: с. Йосипівка, вул. Центральна, 13, за рахунок земель сільськогосподарського призначення, що перебувають у запасі, кадастровий номер земельної ділянки: 3523882500:51:000:0260.

236. Затвердити проект землеустрою щодо відведення земельних ділянок у власність громадянці Івановій Валентині Іванівні загальною площею 1,1997 га для будівництва та обслуговування житлового будинку, господарських будівель і споруд (присадибна ділянка), ведення особистого селянського господарства, які знаходяться за адресою: с. Котівка, вул. Лісна, 24.

Передати громадянці Івановій Валентині Іванівні, жительці м.Кропивницький (вул. Металургів, 10) в приватну власність земельні ділянки загальною площею 1,1997 га, в тому числі:

- 0,2500 га під житловою забудовою (одно – та двоповерховою), яка розташована за адресою: с. Котівка, вул. Лісна, 24, за рахунок земель житлової та громадської забудови, що перебувають у запасі, кадастровий номер земельної ділянки: 3523884400:52:000:0013;

- 0,9497 га ріллі, для ведення особистого селянського господарства, яка розташована за адресою: с. Котівка, вул. Лісна, 24, за рахунок земель сільськогосподарського призначення, що перебувають у запасі, кадастровий номер земельної ділянки: 3523884400:52:000:0012.

237. Затвердити проект землеустрою щодо відведення земельних ділянок у власність громадянину Гладкому Миколі Івановичу загальною площею 0,4219 га для будівництва та обслуговування житлового будинку, господарських будівель і споруд (присадибна ділянка), ведення особистого селянського господарства, які знаходяться за адресою: с. Мартоноша, вул. Лесі Українки, 4.

Передати громадянину Гладкому Миколі Івановичу, жителю с. Мартоноша, (вул. Лесі Українки, 4) в приватну власність земельні ділянки загальною площею 0,4219 га, в тому числі:

- 0,2500 га під житловою забудовою (одно – та двоповерховою), яка розташована за адресою: с. Мартоноша, вул. Лесі Українки, 4, за рахунок земель житлової та громадської забудови, що перебувають у запасі, кадастровий номер земельної ділянки: 3523884400:51:000:0207.
- 0,1719 га ріллі, для ведення особистого селянського господарства, яка розташована за адресою: с. Мартоноша, вул. Лесі Українки, 4, за рахунок земель сільськогосподарського призначення, що перебувають у запасі, кадастровий номер земельної ділянки: 3523884400:51:000:0212.

238. Затвердити проект землеустрою щодо відведення земельних ділянок у власність громадянці Неруш Зінаїді Федорівні загальною площею 2,1200 га для ведення особистого селянського господарства та індивідуального садівництва, які знаходяться за адресою: с. Петрострів, вул. Сонячна, б/н, вул. Пушкіна, б/н.

Передати громадянці Неруш Зінаїді Федорівні, жительці с. Петрострів (вул. Сонячна) в приватну власність земельні ділянки загальною площею 2,1200 га, в тому числі:

- 2,0000 га ріллі, для ведення особистого селянського господарства, яка розташована за адресою: с. Петрострів, вул. Сонячна, б/н, за рахунок земель сільськогосподарського призначення, що перебувають у запасі, кадастровий номер земельної ділянки: 3523886000:51:000:0156.
- 0,1200 га рілля, для індивідуального садівництва, яка розташована за адресою: с. Петрострів, вул. Пушкіна, б/н, за рахунок земель сільськогосподарського призначення, що перебувають у запасі, кадастровий номер земельної ділянки: 3523886000:51:000:0157.

239. Затвердити проект землеустрою щодо відведення земельних ділянок у власність громадянину Бондаренку Сергію Анатолійовичу загальною площею 0,6000 га для будівництва та обслуговування житлового будинку, господарських будівель і споруд (присадибна ділянка), ведення особистого селянського господарства, які знаходяться за адресою: с. Лев-балка, вул. Левбальська, 5.

Передати громадянину Бондаренку Сергію Анатолійовичу, жителю с. Лев-балка (вул. Левбальська, 5) в приватну власність земельні ділянки загальною площею 0,6000 га, в тому числі:

- 0,2500 га під житловою забудовою (одно – та двоповерховою), яка розташована за адресою: с. Лев-балка, вул. Левбальська, 5, за рахунок земель житлової та громадської забудови, що перебувають у запасі, кадастровий номер земельної ділянки: 3523886000:51:000:0154;
- 0,3500 га ріллі, для ведення особистого селянського господарства, яка розташована за адресою: с. Лев-балка, вул. Левбальська, 5, за рахунок земель сільськогосподарського призначення, що перебувають у запасі, кадастровий номер земельної ділянки: 3523886000:51:000:0155.

240. Затвердити проект землеустрою щодо відведення земельної ділянки у власність громадянину Салахутдінову Ігорю Карямовичу загальною площею 0,2403 га для ведення особистого селянського господарства, яка знаходиться за адресою: с. Шпакове, вул. Визволення, 15.

Передати громадянину Салахутдінову Ігорю Карямовичу, жителю м.Кропивницький (пров. Щербановський, 22) в приватну власність земельну ділянку загальною площею 0,2403 га, в тому числі:

- 0,2403 га ріллі, для ведення особистого селянського господарства, яка розташована за адресою: с. Шпакове, вул. Визволення, 15, за рахунок земель сільськогосподарського призначення, що перебувають у запасі, кадастровий номер земельної ділянки: 3523880400:51:000:0104.

241. Затвердити проект землеустрою щодо відведення земельних ділянок у власність громадянці Сажевській Ніні Михайлівні загальною площею 0,3532 га для будівництва та обслуговування житлового будинку, господарських будівель і споруд (присадибна ділянка), та індивідуального садівництва, які знаходяться за адресою: с. Коробчине, вул. Перспективна, 29.

Передати громадянці Сажевській Ніні Михайлівні, жительці с. Коробчине, (вул. Перспективна, 29) в приватну власність земельні ділянки загальною площею 0,3532 га, в тому числі:

- 0,2500 га під житловою забудовою (одно – та двоповерховою), яка розташована за адресою: с. Коробчине, вул. Перспективна, 29, за рахунок земель житлової та громадської забудови, що перебувають у запасі, кадастровий номер земельної ділянки: 3523883600:51:000:0082;
- 0,1032 га ріллі, для індивідуального садівництва, яка розташована за адресою: с. Коробчине, вул. Перспективна, 29, за рахунок земель сільськогосподарського призначення, що перебувають у запасі, кадастровий номер земельної ділянки: 3523883600:51:000:0081.

242. Затвердити проект землеустрою щодо відведення земельної ділянки у власність громадянці Лускан Юлії Борисівні загальною площею 0,9000 га для ведення особистого селянського господарства, яка знаходиться за адресою: с. Тишківка, пров. Береговий, 6.



Передати громадянці Лускан Юлії Борисівні, жительці м. Черкаси (вул.Олени Теліги, 11) в приватну власність земельну ділянку загальною площею 0,9000 га, в тому числі:

- 0,9000 га рілля, для ведення особистого селянського господарства, яка розташована за адресою: с. Тишківка, пров. Береговий, 6, за рахунок земель сільськогосподарського призначення, що перебувають у запасі, кадастровий номер земельної ділянки: 3523887300:51:000:0388.

243. Затвердити проект землеустрою щодо відведення земельних ділянок у власність громадянину Серділей Сергію Вікторовичу загальною площею 0,6000 га для будівництва та обслуговування житлового будинку, господарських будівель і споруд (присадибна ділянка) та ведення особистого селянського господарства, які знаходяться за адресою: с. Оситна вул. Зоряна, 13.

Передати громадянину Серділей Сергію Вікторовичу, жителю с. Оситна (вул. Зоряна, 13) в приватну власність земельні ділянки загальною площею 0,6000 га, в тому числі:

- 0,2500 га під житловою забудовою (одно – та двоповерховою), яка розташована за адресою: с. Оситна вул. Зоряна, 13, за рахунок земель житлової та громадської забудови, що перебувають у запасі, кадастровий номер земельної ділянки: 3523885600:51:000:0172.
- 0,3500 га ріллі, для ведення особистого селянського господарства, яка розташована за адресою: с. Оситна вул. Зоряна, 13, за рахунок земель сільськогосподарського призначення, що перебувають у запасі, кадастровий номер земельної ділянки: 3523885600:51:000:0171.

244. Затвердити проект землеустрою щодо відведення земельних ділянок у власність громадянину Лебідь Валентину Миколайовичу загальною площею 2,0000 га для ведення особистого селянського господарства, які знаходяться за адресою: с. Панчеве, вул. Франка, 60, та Панчівська сільська рада.

Передати громадянину Лебідь Валентину Миколайовичу, жителю с.Панчеве (вул. Франка, 60) в приватну власність земельні ділянки загальною площею 2,0000 га, в тому числі:

- 0,800 га ріллі, для ведення особистого селянського господарства, яка розташована за адресою: с. Панчеве, вул. Франка, 60, за рахунок земель сільськогосподарського призначення, що перебувають у запасі, кадастровий номер земельної ділянки: 3523885800:51:000:0334.
- 1,2000 га пасовища, для ведення особистого селянського господарства, яка розташована за адресою: Панчівська сільська рада за рахунок земель сільськогосподарського призначення, що перебувають у запасі, кадастровий номер земельної ділянки: 3523885800:02:000:0487.

245. Затвердити проект землеустрою щодо відведення земельних ділянок у власність громадянину Кожарі Андрію Васильовичу загальною площею 0,4100 га для будівництва та обслуговування житлового будинку, господарських будівель і споруд (присадибна ділянка) та ведення особистого селянського господарства, які знаходяться за адресою: с. Защита вул. Лісова, 2.

Передати громадянину Кожарі Андрію Васильовичу, жителю с. Защита (вул. Лісова, 2) в приватну власність земельні ділянки загальною площею 0,4100 га, в тому числі:

- 0,2500 га під житловою забудовою (одно – та двоповерховою), яка розташована за адресою: с. Защита вул. Лісова, 2, за рахунок земель житлової та громадської забудови, що перебувають у запасі, кадастровий номер земельної ділянки: 3523882500:52:000:0102.
- 0,1600 га ріллі, для ведення особистого селянського господарства, яка розташована за адресою: с. Защита вул. Лісова, 2, за рахунок земель сільськогосподарського призначення, що перебувають у запасі, кадастровий номер земельної ділянки: 3523882500:52:000:0105.

246. Затвердити проект землеустрою щодо відведення земельної ділянки у власність громадянину Немні Леоніду Олексійовичу загальною площею 0,6727 га для ведення особистого селянського господарства, яка знаходиться за адресою: с. Турія вул. Гагаріна, б/н.

Передати громадянину Немні Леоніду Олексійовичу, жителю с. Турія (вул.Механізаторів, 20) в приватну власність земельну ділянку загальною площею 0,6727 га, в тому числі:

- 0,6727 га ріллі, для ведення особистого селянського господарства, яка розташована за адресою: с. Турія вул. Гагаріна, б/н, за рахунок земель сільськогосподарського призначення, що перебувають у запасі, кадастровий номер земельної ділянки: 3523887600:51:000:0744.

247. Затвердити проект землеустрою щодо відведення земельної ділянки у власність громадянці Аврамовій Любові Миколаївні загальною площею 0,2500 га для будівництва та обслуговування житлового будинку, господарських будівель і споруд (присадибна ділянка), яка знаходиться за адресою: с. Прищепівка вул. Суворова, 1.

Передати громадянці Аврамовій Любові Миколаївні, жительці с.Прищепівка (вул. Суворова, 1) в приватну власність земельну ділянку загальною площею 0,2500 га, в тому числі:

- 0,2500 га під житловою забудовою (одно – та двоповерховою), яка розташована за адресою: с. Прищепівка вул. Суворова, 1, за рахунок земель житлової та громадської забудови, що перебувають у запасі, кадастровий номер земельної ділянки: 3523855400:51:005:0008.

248. Затвердити проект землеустрою щодо відведення земельних ділянок у власність громадянину Кожарі Федору Андрійовичу загальною площею 0,4400 га для будівництва та обслуговування житлового будинку, господарських будівель і споруд (присадибна ділянка) та ведення особистого селянського господарства, які знаходяться за адресою: с. Защита вул. Лісова, 1.

Передати громадянину Кожарі Федору Андрійовичу, жителю с. Защита (вул. Лісова, 2) в приватну власність земельні ділянки загальною площею 0,4400 га, в тому числі:

- 0,2500 га під житловою забудовою (одно – та двоповерховою), яка розташована за адресою: с. Защита, вул. Лісова, 1, за рахунок земель житлової та громадської забудови, що перебувають у запасі, кадастровий номер земельної ділянки: 3523882500:52:000:0108;
- 0,1900 га ріллі, для ведення особистого селянського господарства, яка розташована за адресою: с. Защита вул. Лісова, 1, за рахунок земель сільськогосподарського призначення, що перебувають у запасі, кадастровий номер земельної ділянки: 3523882500:52:000:0106.

249. Затвердити проект землеустрою щодо відведення земельних ділянок у власність громадянці Покотіловій Валентині Іванівні загальною площею 0,4600 га для будівництва та обслуговування житлового будинку, господарських будівель і споруд (присадибна ділянка) та ведення особистого селянського господарства, які знаходяться за адресою: с. Оситна вул. Перемоги, 15.

Передати громадянці Покотіловій Валентині Іванівні, жительці с. Оситна (вул. Перемоги, 15) в приватну власність земельні ділянки загальною площею 0,4600 га, в тому числі:

- 0,2500 га під житловою забудовою (одно – та двоповерховою), яка розташована за адресою: с. Оситна вул. Перемоги, 15, за рахунок земель житлової та громадської забудови, що перебувають у запасі, кадастровий номер земельної ділянки: 3523885600:51:000:0151;
- 0,2100 га ріллі, для ведення особистого селянського господарства, яка розташована за адресою: с. Оситна вул. Перемоги, 15, за рахунок земель сільськогосподарського призначення, що перебувають у запасі, кадастровий номер земельної ділянки: 3523885600:51:000:0154.

250. Затвердити проект землеустрою щодо відведення земельних ділянок у власність громадянці Немні Вірі Степанівні загальною площею 0,8700 га для будівництва та обслуговування житлового будинку, господарських будівель і споруд (присадибна ділянка) та ведення особистого селянського господарства, які знаходяться за адресою: с. Турія вул. Гагаріна, 9.

Передати громадянці Немні Вірі Степанівні, жительці с. Турія (вул.Механізаторів, 20) в приватну власність земельні ділянки загальною площею 0,8700 га, в тому числі:

- 0,0300 га під житловою забудовою (одно – та двоповерховою), яка розташована за адресою: с. Турія вул. Гагаріна, 9, за рахунок земель житлової та громадської забудови, що перебувають у запасі, кадастровий номер земельної ділянки: 3523887600:51:000:0742.
- 0,8400 га ріллі, для ведення особистого селянського господарства, яка розташована за адресою: с. Турія вул. Гагаріна, 9, за рахунок земель сільськогосподарського призначення, що перебувають у запасі, кадастровий номер земельної ділянки: 3523887600:51:000:0741.

251. Затвердити проект землеустрою щодо відведення земельних ділянок у власність громадянину Нечепурному Віктору Петровичу загальною площею 0,4000 га для будівництва та обслуговування житлового будинку, господарських будівель і споруд (присадибна ділянка) та ведення особистого селянського господарства, які знаходяться за адресою: с. Панчеве вул. Слави, 22.

Передати громадянину Нечепурному Віктору Петровичу, жителю с. Панчеве (вул. Слави, 22) в приватну власність земельні ділянки загальною площею 0,4000 га, в тому числі:

- 0,1000 га під житловою забудовою (одно – та двоповерховою), яка розташована за адресою: с. Панчеве вул. Слави, 22, за рахунок земель житлової та громадської забудови, що перебувають у запасі, кадастровий номер земельної ділянки: 3523885800:51:000:0302.
- 0,3000 га ріллі, для ведення особистого селянського господарства, яка розташована за адресою: с. Панчеве вул. Слави, 22, за рахунок земель сільськогосподарського призначення, що перебувають у запасі, кадастровий номер земельної ділянки: 3523885800:51:000:0313.

252. Затвердити проект землеустрою щодо відведення земельних ділянок у власність громадянці Погрібній Тетяні Борисівні загальною площею 1,0500 га для будівництва та обслуговування житлового будинку, господарських будівель і споруд (присадибна ділянка) та ведення особистого селянського господарства, які знаходяться за адресою: с. Панчеве, вул. Козацька, 2.

Передати громадянці Погрібній Тетяні Борисівні, жительці с. Панчеве (вул. Козацька, 2) в приватну власність земельні ділянки загальною площею 1,0500 га, в тому числі:

- 0,1000 га під житловою забудовою (одно – та двоповерховою), яка розташована за адресою: с. Панчеве, вул. Козацька, 2, за рахунок земель житлової та громадської забудови, що перебувають у запасі, кадастровий номер земельної ділянки: 3523885800:51:000:0259;
- 0,9500 га ріллі, для ведення особистого селянського господарства, яка розташована за адресою с. Панчеве, вул. Козацька, 2, за рахунок земель сільськогосподарського призначення, що перебувають у запасі, кадастровий номер земельної ділянки: 3523885800:51:000:0279.

253. Затвердити проект землеустрою щодо відведення земельної ділянки у власність громадянину Головач Олександрю Валерійовичу загальною площею 0,9000 га для ведення особистого селянського господарства, яка знаходиться за адресою: с. Панчеве вул. Миру, 4.

Передати громадянину Головач Олександрю Валерійовичу, жителю с. Панчеве (вул. Миру, 4) в приватну власність земельну ділянку загальною площею 0,9000 га, в тому числі:

- 0,9000 га ріллі, для ведення особистого селянського господарства, яка розташована за адресою: с. Панчеве вул. Миру, 4, за рахунок земель сільськогосподарського призначення, що перебувають у запасі, кадастровий номер земельної ділянки: 3523885800:51:000:0344.

254. Затвердити проект землеустрою щодо відведення земельної ділянки у власність громадянці Декусар Ірині Євдокимівні загальною площею 0,1500 га для будівництва та обслуговування житлового будинку, господарських будівель і споруд (присадибна ділянка), яка знаходиться за адресою: с. Панчеве вул. Франка, 28а.

Передати громадянці Декусар Ірині Євдокимівні, жительці с. Панчеве (вул. Франка, 28а) в приватну власність земельну ділянку загальною площею 0,1500 га, в тому числі:

- 0,1500 га під житловою забудовою (одно – та двоповерховою), яка розташована за адресою: с. Панчеве вул. Франка, 28а, за рахунок земель житлової та громадської забудови, що перебувають у запасі, кадастровий номер земельної ділянки: 3523885800:51:000:0287.

255. Затвердити проект землеустрою щодо відведення земельної ділянки у власність громадянці Шульзі Софії Борисівні загальною площею 0,4908 га для ведення особистого селянського господарства, яка знаходиться за адресою: с. Оситна вул. Садова, 10.

Передати громадянці Шульзі Софії Борисівні, жительці с. Оситна (вул. Центральна, 48) в приватну власність земельну ділянку загальною площею 0,4908 га, в тому числі:

- 0,4908 га ріллі, для ведення особистого селянського господарства, яка розташована за адресою: с. Оситна вул. Садова, 10, за рахунок земель сільськогосподарського призначення, що перебувають у запасі, кадастровий номер земельної ділянки: 3523885600:51:000:0178.

256. Затвердити проект землеустрою щодо відведення земельних ділянок у власність громадянину Сиваку Володимиру Григоровичу загальною площею 0,7000 га для будівництва та обслуговування житлового будинку, господарських будівель і споруд (присадибна ділянка) та ведення особистого селянського господарства, які знаходяться за адресою: с. Петроострів вул. Бессарабська, 19.

Передати громадянину Сиваку Володимиру Григоровичу, жителю с. Петроострів (вул. Бессарабська, 19) в приватну власність земельні ділянки загальною площею 0,7000 га, в тому числі:

- 0,2500 га під житловою забудовою (одно – та двоповерховою), яка розташована за адресою: с. Петроострів вул. Бессарабська, 19, за рахунок земель житлової та громадської забудови, що перебувають у запасі, кадастровий номер земельної ділянки: 3523886000:51:000:0119.
- 0,4500 га ріллі, для ведення особистого селянського господарства, яка розташована за адресою: с. Петроострів вул. Бессарабська, 19, за рахунок земель сільськогосподарського призначення, що перебувають у запасі, кадастровий номер земельної ділянки: 3523886000:51:000:0120.

257. Затвердити проект землеустрою щодо відведення земельних ділянок у власність громадянці Чегут Галині Олегівні загальною площею 2,3700 га для будівництва та обслуговування житлового будинку, господарських будівель і споруд (присадибна ділянка), ведення особистого селянського господарства та індивідуального садівництва, які знаходяться за адресою: с. Панчеве вул. Набережна, 87.

Передати громадянці Чегут Галині Олегівні, жительці с. Панчеве (вул.Набережна, 87) в приватну власність земельні ділянки загальною площею 2,3700 га, в тому числі:

- 0,2500 га під житловою забудовою (одно – та двоповерховою), яка розташована за адресою: с. Панчеве вул. Набережна, 87, за рахунок земель житлової та громадської забудови, що перебувають у запасі, кадастровий номер земельної ділянки: 3523885800:51:000:0331.
- 2,0000 га ріллі, для ведення особистого селянського господарства, яка розташована за адресою: с. Панчеве вул. Набережна, 87, за рахунок земель сільськогосподарського призначення, що перебувають у запасі, кадастровий номер земельної ділянки: 3523885800:02:000:0444.
- 0,1200 га багаторічних насаджень, для індивідуального садівництва, яка розташована за адресою: с. Панчеве вул. Набережна, 87, за рахунок земель сільськогосподарського призначення, що перебувають у запасі, кадастровий номер земельної ділянки: 3523885800:51:000:0332.

258. Затвердити проект землеустрою щодо відведення земельної ділянки у власність громадянина Скляренку Богдану Володимировичу загальною площею 2,0000 га для ведення особистого селянського господарства, яка знаходиться за адресою: с. Панчеве вул. Солдатська, б/н.

Передати громадянину Скляренку Богдану Володимировичу, жителю с.Панчеве (вул. Центральна, 27) в приватну власність земельну ділянку загальною площею 2,0000 га, в тому числі:

- 2,0000 га пасовищ, для ведення особистого селянського господарства, яка розташована за адресою: с. Панчеве вул. Солдатська, б/н, за рахунок земель сільськогосподарського призначення, що перебувають у запасі, кадастровий номер земельної ділянки: 3523885800:51:000:0339.

259. Затвердити проект землеустрою щодо відведення земельних ділянок у власність громадянину Флорі Івану Васильовичу загальною площею 0,5000 га для будівництва та обслуговування житлового будинку, господарських будівель і споруд (присадибна ділянка) та ведення особистого селянського господарства, які знаходяться за адресою: с. Панчеве вул.Перемоги, 3.

Передати громадянину Флорі Івану Васильовичу, жителю с. Панчеве (вул.Перемоги, 3) в приватну власність земельні ділянки загальною площею 0,5000 га, в тому числі:

- 0,1400 га під житловою забудовою (одно – та двоповерховою), яка розташована за адресою: с. Панчеве вул. Перемоги, 3, за рахунок земель житлової та громадської забудови, що перебувають у запасі, кадастровий номер земельної ділянки: 3523885800:51:000:0254.
- 0,3600 га ріллі, для ведення особистого селянського господарства, яка розташована за адресою с. Панчеве вул. Перемоги, 3, за рахунок земель сільськогосподарського призначення, що перебувають у запасі, кадастровий номер земельної ділянки: 3523885800:51:000:0249.

260. Затвердити проект землеустрою щодо відведення земельної ділянки у власність громадянці Удовик Катерині Олександрівні загальною площею 0,3300 га для ведення особистого селянського господарства, яка знаходиться за адресою: с. Панчеве вул. Хутірська, б/н.

Передати громадянці Удовик Катерині Олександрівні, жительці с. Панчеве (вул. Хутірська, 8) в приватну власність земельну ділянку загальною площею 0,3300 га, в тому числі:

- 0,3300 га ріллі, для ведення особистого селянського господарства, яка розташована за адресою: с. Панчеве вул. Хутірська, б/н, за рахунок земель сільськогосподарського призначення, що перебувають у запасі, кадастровий номер земельної ділянки: 3523885800:51:000:0303.

261. Затвердити проект землеустрою щодо відведення земельної ділянки у власність громадянину Цушко Михайлу Івановичу загальною площею 1,9000 га для ведення особистого селянського господарства, яка знаходиться за адресою: с. Панчеве вул. Набережна, 27.

Передати громадянину Цушко Михайлу Івановичу, жителю с. Панчеве (вул. Набережна, 27) в приватну власність земельну ділянку загальною площею 1,9000 га, в тому числі:

- 1,9000 га ріллі, для ведення особистого селянського господарства, яка розташована за адресою: с. Панчеве вул. Набережна, 27, за рахунок земель сільськогосподарського призначення, що перебувають у запасі, кадастровий номер земельної ділянки: 3523885800:51:000:0340.

262. Затвердити проект землеустрою щодо відведення земельних ділянок у власність громадянину Кваша Григорію Захаровичу загальною площею 0,8845 га для будівництва та обслуговування житлового будинку, господарських будівель і споруд (присадибна ділянка), ведення особистого селянського господарства та індивідуального садівництва, які знаходяться за адресою: с. Мартоноша вул. Молодіжна, 3, вул. Шосейна, б/н.

Передати громадянину Кваша Григорію Захаровичу, жителю с. Мартоноша (вул. Молодіжна, 3) в приватну власність земельні ділянки загальною площею 0,8845 га, в тому числі:

- 0,2500 га під житловою забудовою (одно – та двоповерховою), яка розташована за адресою: с. Мартоноша, вул. Молодіжна, 3, за рахунок земель житлової та громадської забудови, що перебувають у запасі, кадастровий номер земельної ділянки: 3523884400:51:000:0194;

- 0,5145 га ріллі, для ведення особистого селянського господарства, яка розташована за адресою: с. Мартоноша, вул. Шосейна, б/н, за рахунок земель сільськогосподарського призначення, що перебувають у запасі, кадастровий номер земельної ділянки: 3523884400:02:000:0012;
- 0,1200 га ріллі, для індивідуального садівництва, яка розташована за адресою: с. Мартоноша, вул. Молодіжна, 3, за рахунок земель сільськогосподарського призначення, що перебувають у запасі, кадастровий номер земельної ділянки: 3523884400:51:000:0192.

263. Затвердити проект землеустрою щодо відведення земельних ділянок у власність громадянці Дроздовій Ользі Яківні загальною площею 0,3680 га для будівництва та обслуговування житлового будинку, господарських будівель і споруд (присадибна ділянка) та індивідуального садівництва, які знаходяться за адресою: с. Мартоноша вул. Лесі Українки, 13.

Передати громадянці Дроздовій Ользі Яківні, жительці с. Мартоноша (вул. Лесі Українки, 13) в приватну власність земельні ділянки загальною площею 0,3680 га, в тому числі:

- 0,2500 га під житловою забудовою (одно – та двоповерховою), яка розташована за адресою: с. Мартоноша вул. Лесі Українки, 13, за рахунок земель житлової та громадської забудови, що перебувають у запасі, кадастровий номер земельної ділянки: 3523884400:51:000:0248.
- 0,1180 га ріллі, для індивідуального садівництва, яка розташована за адресою: с. Мартоноша вул. Лесі Українки, 13, за рахунок земель сільськогосподарського призначення, що перебувають у запасі, кадастровий номер земельної ділянки: 3523884400:51:000:0349.

264. Затвердити проект землеустрою щодо відведення земельних ділянок у власність громадянці Чучко Надії Захарівні загальною площею 0,6700 га для будівництва та обслуговування житлового будинку, господарських будівель і споруд (присадибна ділянка) та ведення особистого селянського господарства, які знаходяться за адресою: с. Мартоноша вул. Лесі Українки, 10.

Передати громадянці Чучко Надії Захарівні, жительці с. Мартоноша (вул. Лесі Українки, 10) в приватну власність земельні ділянки загальною площею 0,6700 га, в тому числі:


- 0,2500 га під житловою забудовою (одно – та двоповерховою), яка розташована за адресою: с. Мартоноша вул. Лесі Українки, 10, за рахунок земель житлової та громадської забудови, що перебувають у запасі, кадастровий номер земельної ділянки: 3523884400:51:000:0257;



- 0,4200 га ріллі, для ведення особистого селянського господарства, яка розташована за адресою: с. Мартоноша, вул. Лесі Українки, 10, за рахунок земель сільськогосподарського призначення, що перебувають у запасі, кадастровий номер земельної ділянки: 3523884400:51:000:0211.

265. Контроль за виконанням даного рішення покласти на комісію з питань землеустрою, екології та надрокористування.

**Міський голова**



**І.Забажан**



**НОВОМИРГОРОДСЬКА МІСЬКА РАДА  
КІРОВОГРАДСЬКОЇ ОБЛАСТІ  
ШОСТА СЕСІЯ ВОСЬМОГО СКЛИКАННЯ**

**Р І Ш Е Н Н Я**

від «04» червня 2021 р.

№ 261

**Про затвердження проектів землеустрою  
та передачу в приватну власність  
земельних ділянок громадянам  
для ведення особистого селянського господарства**

Розглянувши заяви громадян про затвердження проектів землеустрою щодо відведення земельних ділянок та передачу земельних ділянок у власність, керуючись статтею 26 Закону України “Про місцеве самоврядування в Україні”, статтями 12, 81, 118, 121, 125 Земельного кодексу України

**Новомиргородська міська рада  
В И Р І Ш И Л А:**

1. Затвердити проект землеустрою щодо відведення земельної ділянки у власність громадянину Неживенку Вадиму Валентиновичу площею 1,4600 га для ведення особистого селянського господарства, яка знаходиться за адресою: Новомиргородська міська рада Кіровоградської області (Кам'янська сільська рада).

Передати громадянину Неживенку Вадиму Валентиновичу, жителю с. Кам'янка (вул. Центральна, 92) в приватну власність земельну ділянку площею 1,4600 га пасовищ, для ведення особистого селянського господарства, за рахунок земель сільськогосподарського призначення, що перебувають у запасі на території Новомиргородської міської ради Кіровоградської області (Кам'янська сільська рада), кадастровий номер земельної ділянки: 3523882900:02:000:0278.

2. Затвердити проект землеустрою щодо відведення земельної ділянки у власність громадянці Тільній Юлії Миколаївні площею 1,8766 га для ведення особистого селянського господарства, яка знаходиться за адресою: Новомиргородська міська рада Кіровоградської області (Кам'янська сільська рада).

Передати громадянці Тільній Юлії Миколаївні, жительці с. Кам'янка (вул. Першотравнева, 6) в приватну власність земельну ділянку площею 1,8766 га ріллі, для ведення особистого селянського господарства, за рахунок земель сільськогосподарського призначення, що перебувають у запасі на території Новомиргородської міської ради Кіровоградської області (Кам'янська сільська рада), кадастровий номер земельної ділянки: 3523882900:02:000:0166.

3. Затвердити проект землеустрою щодо відведення земельної ділянки у власність громадянину Тільному Олександру Олександровичу площею 1,6500 га для ведення особистого селянського господарства, яка знаходиться за адресою: Новомиргородська міська рада Кіровоградської області (Кам'янська сільська рада).

Передати громадянину Тільному Олександру Олександровичу, жителю с. Кам'янка (вул. Першотравнева, 6) в приватну власність земельну ділянку площею 1,6500 га пасовищ, для ведення особистого селянського господарства, за рахунок земель сільськогосподарського призначення, що перебувають у запасі на території Новомиргородської міської ради Кіровоградської області (Кам'янська сільська рада), кадастровий номер земельної ділянки: 3523882900:02:000:0315.

4. Затвердити проект землеустрою щодо відведення земельної ділянки у власність громадянці Тільній Меланії Миколаївні площею 1,6500 га для ведення особистого селянського господарства, яка знаходиться за адресою: Новомиргородська міська рада Кіровоградської області (Кам'янська сільська рада).

Передати громадянці Тільній Меланії Миколаївні, жительці с. Кам'янка (вул. Першотравнева, 6) в приватну власність земельну ділянку площею 1,6500 га пасовищ, для ведення особистого селянського господарства, за рахунок земель сільськогосподарського призначення, що перебувають у запасі на території Новомиргородської міської ради Кіровоградської області (Кам'янська сільська рада), кадастровий номер земельної ділянки: 3523882900:02:000:0156.

5. Затвердити проект землеустрою щодо відведення земельної ділянки у власність громадянці Костюковій Марії Іллівні площею 1,4600 га для ведення особистого селянського господарства, яка знаходиться за адресою: Новомиргородська міська рада Кіровоградської області (Кам'янська сільська рада).

Передати громадянці Костюковій Марії Іллівні, жительці с. Кам'янка (вул. Центральна, 20) в приватну власність земельну ділянку площею 1,4600 га пасовищ, для ведення особистого селянського господарства, за рахунок земель сільськогосподарського призначення, що перебувають у запасі на території Новомиргородської міської ради Кіровоградської області (Кам'янська сільська рада), кадастровий номер земельної ділянки: 3523882900:02:000:0123.

6. Затвердити проект землеустрою щодо відведення земельної ділянки у власність громадянці Трохименко Нелі Юріївні площею 1,6044 га для ведення особистого селянського господарства, яка знаходиться за адресою: Новомиргородська міська рада Кіровоградської області (Кам'янська сільська рада).

Передати громадянці Трохименко Нелі Юріївні, жительці с. Кам'янка (вул. Покровська, 6) в приватну власність земельну ділянку площею 1,6044 га пасовищ, для ведення особистого селянського господарства, за рахунок земель сільськогосподарського призначення, що перебувають у запасі на території Новомиргородської міської ради Кіровоградської області (Кам'янська сільська рада), кадастровий номер земельної ділянки: 3523882900:02:000:0121.

7. Затвердити проект землеустрою щодо відведення земельної ділянки у власність громадянці Коваленко Ользі Петрівні площею 1,5710 га для ведення особистого селянського господарства, яка знаходиться за адресою: Новомиргородська міська рада Кіровоградської області (Кам'янська сільська рада).

Передати громадянці Коваленко Ользі Петрівні, жительці с. Кам'янка (вул. Покровська, 6) в приватну власність земельну ділянку площею 1,5710 га пасовищ, для ведення особистого селянського господарства, за рахунок земель сільськогосподарського призначення, що перебувають у запасі на території Новомиргородської міської ради Кіровоградської області (Кам'янська сільська рада), кадастровий номер земельної ділянки: 3523882900:02:000:0198.

8. Затвердити проект землеустрою щодо відведення земельної ділянки у власність громадянці Самойленко Марині Володимирівні площею 1,6044 га для ведення особистого селянського господарства, яка знаходиться за адресою: Новомиргородська міська рада Кіровоградської області (Кам'янська сільська рада).

Передати громадянці Самойленко Марині Володимирівні, жительці с. Кам'янка (вул. Центральна, 60) в приватну власність земельну ділянку площею 1,6044 га пасовищ, для ведення особистого селянського господарства, за рахунок земель сільськогосподарського призначення, що перебувають у запасі на території Новомиргородської міської ради Кіровоградської області (Кам'янська сільська рада), кадастровий номер земельної ділянки: 3523882900:02:000:0241.

9. Затвердити проект землеустрою щодо відведення земельної ділянки у власність громадянину Сіренку Олександру Івановичу площею 1,5720 га для ведення особистого селянського господарства, яка знаходиться за адресою: Новомиргородська міська рада Кіровоградської області (Кам'янська сільська рада).

Передати громадянину Сіренку Олександру Івановичу, жителю с. Кам'янка (вул. Центральна, 57) в приватну власність земельну ділянку площею 1,5720 га пасовищ, для ведення особистого селянського господарства, за рахунок земель сільськогосподарського призначення, що перебувають у запасі на території Новомиргородської міської ради Кіровоградської області (Кам'янська сільська рада), кадастровий номер земельної ділянки: 3523882900:02:000:0112.

10. Затвердити проект землеустрою щодо відведення земельної ділянки у власність громадянці Репетій Дар'ї Олександрівні площею 1,3008 га для ведення особистого селянського господарства, яка знаходиться за адресою: Новомиргородська міська рада Кіровоградської області (Кам'янська сільська рада).

Передати громадянці Репетій Дар'ї Олександрівні, жительці с. Кам'янка (вул. Центральна, 123) в приватну власність земельну ділянку площею 1,3008 га ріллі, для ведення особистого селянського господарства, за рахунок земель сільськогосподарського призначення, що перебувають у запасі на території Новомиргородської міської ради Кіровоградської області (Кам'янська сільська рада), кадастровий номер земельної ділянки: 3523882900:02:000:0155.

11. Затвердити проект землеустрою щодо відведення земельної ділянки у власність громадянці Репетій Карині Олександрівні площею 1,2241 га для ведення особистого селянського господарства, яка знаходиться за адресою: Новомиргородська міська рада Кіровоградської області (Кам'янська сільська рада).

Передати громадянці Репетій Карині Олександрівні, жительці с. Кам'янка (вул. Центральна, 123) в приватну власність земельну ділянку площею 1,2241 га ріллі, для ведення особистого селянського господарства, за рахунок земель сільськогосподарського призначення, що перебувають у запасі на території Новомиргородської міської ради Кіровоградської області (Кам'янська сільська рада), кадастровий номер земельної ділянки: 3523882900:02:000:0289.

12. Затвердити проект землеустрою щодо відведення земельної ділянки у власність громадянці Самойленко Наталії Іванівні площею 1,6734 га для ведення особистого селянського господарства, яка знаходиться за адресою: Новомиргородська міська рада Кіровоградської області (с. Кам'янка вул. Степова, 5).

Передати громадянці Самойленко Наталії Іванівні, жительці с. Кам'янка (вул. Берегова, 44) в приватну власність земельну ділянку площею 1,6734 га під господарськими будівлями і дворами, для ведення особистого селянського господарства, за рахунок земель сільськогосподарського призначення, що перебувають у запасі на території Новомиргородської міської ради Кіровоградської області (с. Кам'янка вул. Степова, 5), кадастровий номер земельної ділянки: 3523882900:02:000:0291.

13. Затвердити проект землеустрою щодо відведення земельної ділянки у власність громадянці Кваші Ліані Миколаївні площею 1,5708 га для ведення особистого селянського господарства, яка знаходиться за адресою: Новомиргородська міська рада Кіровоградської області (Кам'янська сільська рада).

Передати громадянці Кваші Ліані Миколаївні, жительці с. Кам'янка (вул. Перемоги, 15) в приватну власність земельну ділянку площею 1,5708 га пасовищ, для ведення особистого селянського господарства, за рахунок земель сільськогосподарського призначення, що перебувають у запасі на території Новомиргородської міської ради Кіровоградської області (Кам'янська сільська рада), кадастровий номер земельної ділянки: 3523882900:02:000:0324.

14. Затвердити проект землеустрою щодо відведення земельної ділянки у власність громадянці Висоті Галині Анатоліївні площею 1,6043 га для ведення особистого селянського господарства, яка знаходиться за адресою: Новомиргородська міська рада Кіровоградської області (Кам'янська сільська рада).

Передати громадянці Висоті Галині Анатоліївні, жительці с. Кам'янка (вул. Центральна, 56) в приватну власність земельну ділянку площею 1,6043 га пасовищ, для ведення особистого селянського господарства, за рахунок земель сільськогосподарського призначення, що перебувають у запасі на території Новомиргородської міської ради Кіровоградської області (Кам'янська сільська рада), кадастровий номер земельної ділянки: 3523882900:02:000:0401.

15. Затвердити проект землеустрою щодо відведення земельної ділянки у власність громадянину Тельнову Олександрю Анатолійовичу площею 0,5100 га для ведення особистого селянського господарства, яка знаходиться за адресою: Новомиргородська міська рада Кіровоградської області (Кам'янська сільська рада).

Передати громадянину Тельнову Олександрю Анатолійовичу, жителю с. Кам'янка (вул. Центральна, 18) в приватну власність земельну ділянку площею 0,5100 га під господарськими будівлями і дворами, для ведення особистого селянського господарства, за рахунок земель сільськогосподарського призначення, що перебувають у запасі на території Новомиргородської міської ради Кіровоградської області (Кам'янська сільська рада), кадастровий номер земельної ділянки: 3523882900:02:000:0290.

16. Затвердити проект землеустрою щодо відведення земельної ділянки у власність громадянці Тельновій Надії Лукашівні площею 1,6043 га для ведення особистого селянського господарства, яка знаходиться за адресою: Новомиргородська міська рада Кіровоградської області (Кам'янська сільська рада).

Передати громадянці Тельновій Надії Лукашівні, жительці с. Кам'янка (вул. Центральна, 18) в приватну власність земельну ділянку площею 1,6043 га пасовищ, для ведення особистого селянського господарства, за рахунок земель сільськогосподарського призначення, що перебувають у запасі на території Новомиргородської міської ради Кіровоградської області (Кам'янська сільська рада), кадастровий номер земельної ділянки: 3523882900:02:000:0402.

17. Затвердити проект землеустрою щодо відведення земельної ділянки у власність громадянину Косаренку Андрію Олександровичу площею 1,0000 га для ведення особистого селянського господарства, яка знаходиться за адресою: Новомиргородська міська рада Кіровоградської області (Коробчинська сільська рада).

Передати громадянину Косаренку Андрію Олександровичу, жителю с. Коробчине (вул. Гагаріна, 7) в приватну власність земельну ділянку площею 1,0000 га пасовищ, для ведення особистого селянського господарства, за рахунок земель сільськогосподарського призначення, що перебувають у запасі на території Новомиргородської міської ради Кіровоградської області (Коробчинська сільська рада), кадастровий номер земельної ділянки: 3523883600:02:000:5619.

18. Затвердити проект землеустрою щодо відведення земельної ділянки у власність громадянину Шпіковському Віталію Володимировичу площею 1,0000га для ведення особистого селянського господарства, яка знаходиться за адресою: Новомиргородська міська рада Кіровоградської області (Коробчинська сільська рада).

Передати громадянину Шпіковському Віталію Володимировичу, жителю с. Коробчине (вул. Центральна, 51) в приватну власність земельну ділянку площею 1,0000 га пасовищ, для ведення особистого селянського господарства, за рахунок земель сільськогосподарського призначення, що перебувають у запасі на території Новомиргородської міської ради Кіровоградської області (Коробчинська сільська рада), кадастровий номер земельної ділянки: 3523883600:02:000:5617.

19. Затвердити проект землеустрою щодо відведення земельної ділянки у власність громадянці Щуці Анні Сергіївні площею 1,0064 га для ведення особистого селянського господарства, яка знаходиться за адресою: Новомиргородська міська рада Кіровоградської області (Коробчинська сільська рада).

Передати громадянці Щуці Анні Сергіївні, жительці с. Коробчине (вул. Зоряна, 32) в приватну власність земельну ділянку площею 1,0064 га пасовищ, для ведення особистого селянського господарства, за рахунок земель сільськогосподарського призначення, що перебувають у запасі на території Новомиргородської міської ради Кіровоградської області (Коробчинська сільська рада), кадастровий номер земельної ділянки: 3523883600:02:001:5625.

20. Затвердити проект землеустрою щодо відведення земельної ділянки у власність громадянці Шелер Наталії Олегівні площею 1,0710 га для ведення особистого селянського господарства, яка знаходиться за адресою: Новомиргородська міська рада Кіровоградської області (Коробчинська сільська рада).

Передати громадянці Шелер Наталії Олегівні, жительці с. Коробчине (вул. Щаслива, 1) в приватну власність земельну ділянку площею 1,0710 га сіножаті, для ведення особистого селянського господарства, за рахунок земель сільськогосподарського призначення, що перебувають у запасі на території Новомиргородської міської ради Кіровоградської області (Коробчинська сільська рада), кадастровий номер земельної ділянки: 3523883600:02:001:5613.

21. Затвердити проект землеустрою щодо відведення земельної ділянки у власність громадянину Шелеру Євгену Валерійовичу площею 1,0710 га для ведення особистого селянського господарства, яка знаходиться за адресою: Новомиргородська міська рада Кіровоградської області (Коробчинська сільська рада).

Передати громадянину Шелеру Євгену Валерійовичу, жителю с. Коробчине (вул. Щаслива, 1) в приватну власність земельну ділянку площею 1,0710 га сіножаті, для ведення особистого селянського господарства, за рахунок земель сільськогосподарського призначення, що перебувають у запасі на території Новомиргородської міської ради Кіровоградської області (Коробчинська сільська рада), кадастровий номер земельної ділянки: 3523883600:02:001:5611.

22. Затвердити проект землеустрою щодо відведення земельної ділянки у власність громадянину Аркуші Артему Олександровичу площею 0,9165 га для ведення особистого селянського господарства, яка знаходиться за адресою: Новомиргородська міська рада Кіровоградської області (Коробчинська сільська рада).

Передати громадянину Аркуші Артему Олександровичу, жителю с. Коробчине (вул. Набережна, 6) в приватну власність земельну ділянку площею 0,9165 га пасовищ, для ведення особистого селянського господарства, за рахунок земель сільськогосподарського призначення, що перебувають у запасі на території Новомиргородської міської ради Кіровоградської області (Коробчинська сільська рада), кадастровий номер земельної ділянки: 3523883600:02:001:5631.

23. Затвердити проект землеустрою щодо відведення земельної ділянки у власність громадянину Ніколенку Анатолію Павловичу площею 1,0000 га для ведення особистого селянського господарства, яка знаходиться за адресою: Новомиргородська міська рада Кіровоградської області (Коробчинська сільська рада).



Передати громадянину Ніколенку Анатолію Павловичу, жителю с. Коробчине (вул. Зоряна, 55) в приватну власність земельну ділянку площею 1,0000 га під господарськими будівлями і дворами, для ведення особистого селянського господарства, за рахунок земель сільськогосподарського призначення, що перебувають у запасі на території Новомиргородської міської ради Кіровоградської області (Коробчинська сільська рада), кадастровий номер земельної ділянки: 3523883600:02:000:5652.

24. Затвердити проект землеустрою щодо відведення земельної ділянки у власність громадянину Петуху Андрію Вікторовичу площею 1,0762 га для ведення особистого селянського господарства, яка знаходиться за адресою: Новомиргородська міська рада Кіровоградської області (Коробчинська сільська рада).

Передати громадянину Петуху Андрію Вікторовичу, жителю с. Коробчине (вул. Гагаріна, 5) в приватну власність земельну ділянку площею 1,0762 га багаторічних насаджень, для ведення особистого селянського господарства, за рахунок земель сільськогосподарського призначення, що перебувають у запасі на території Новомиргородської міської ради Кіровоградської області (Коробчинська сільська рада), кадастровий номер земельної ділянки: 3523883600:02:001:5635.

25. Затвердити проект землеустрою щодо відведення земельної ділянки у власність громадянину Петуху Миколі Вікторовичу площею 1,0762 га для ведення особистого селянського господарства, яка знаходиться за адресою: Новомиргородська міська рада Кіровоградської області (Коробчинська сільська рада).

Передати громадянину Петуху Миколі Вікторовичу, жителю с. Коробчине (вул. Набережна, 27) в приватну власність земельну ділянку площею 1,0762 га багаторічних насаджень, для ведення особистого селянського господарства, за рахунок земель сільськогосподарського призначення, що перебувають у запасі на території Новомиргородської міської ради Кіровоградської області (Коробчинська сільська рада), кадастровий номер земельної ділянки: 3523883600:02:001:5633.

26. Затвердити проект землеустрою щодо відведення земельної ділянки у власність громадянці Петух Наталії Григорівні площею 1,0761 га для ведення особистого селянського господарства, яка знаходиться за адресою: Новомиргородська міська рада Кіровоградської області (Коробчинська сільська рада).

Передати громадянці Петух Наталії Григорівні, жительці с. Коробчине (вул. Набережна, 27) в приватну власність земельну ділянку площею 1,0761 га багаторічних насаджень, для ведення особистого селянського господарства, за рахунок земель сільськогосподарського призначення, що перебувають у запасі на території Новомиргородської міської ради Кіровоградської області (Коробчинська сільська рада), кадастровий номер земельної ділянки: 3523883600:02:001:5634.

27. Затвердити проект землеустрою щодо відведення земельної ділянки у власність громадянці Луценко Валентині Юріївні площею 1,0710 га для ведення особистого селянського господарства, яка знаходиться за адресою: Новомиргородська міська рада Кіровоградської області (Коробчинська сільська рада).

Передати громадянці Луценко Валентині Юріївні, жительці с. Коробчине (вул. Щаслива, 23) в приватну власність земельну ділянку площею 1,0710 га сіножаті, для ведення особистого селянського господарства, за рахунок земель сільськогосподарського призначення, що перебувають у запасі на території Новомиргородської міської ради Кіровоградської області (Коробчинська сільська рада), кадастровий номер земельної ділянки: 3523883600:02:001:5614.

28. Затвердити проект землеустрою щодо відведення земельної ділянки у власність громадянці Косаренко Вікторії Анатоліївні площею 1,0000 га для ведення особистого селянського господарства, яка знаходиться за адресою: Новомиргородська міська рада Кіровоградської області (Коробчинська сільська рада).

Передати громадянці Косаренко Вікторії Анатоліївні, жительці с. Коробчине (вул. Гагаріна, 7) в приватну власність земельну ділянку площею 1,0000 га пасовищ, для ведення особистого селянського господарства, за рахунок земель сільськогосподарського призначення, що перебувають у запасі на території Новомиргородської міської ради Кіровоградської області (Коробчинська сільська рада), кадастровий номер земельної ділянки: 3523883600:02:000:5618.

29. Затвердити проект землеустрою щодо відведення земельної ділянки у власність громадянці Хомич Вірі Петрівні площею 0,5500 га для ведення особистого селянського господарства, яка знаходиться за адресою: Новомиргородська міська рада Кіровоградської області (Пурпурівська сільська рада).

Передати громадянці Хомич Вірі Петрівні, жительці с. Пурпурівка (вул. Молодіжна) в приватну власність земельну ділянку площею 0,5500 га ріллі, для ведення особистого селянського господарства, за рахунок земель сільськогосподарського призначення, що перебувають у запасі на території Новомиргородської міської ради Кіровоградської області (Пурпурівська сільська рада), кадастровий номер земельної ділянки: 3523886500:02:000:0128.

30. Затвердити проект землеустрою щодо відведення земельної ділянки у власність громадянці Щербині Ользі Миколаївні площею 1,7500 га для ведення особистого селянського господарства, яка знаходиться за адресою: Новомиргородська міська рада Кіровоградської області (Пурпурівська сільська рада).

Передати громадянці Щербині Ользі Миколаївні, жительці с. Пурпурівка (вул. Соборна, 21) в приватну власність земельну ділянку площею 1,7500 га ріллі, для ведення особистого селянського господарства, за рахунок земель сільськогосподарського призначення, що перебувають у запасі на території Новомиргородської міської ради Кіровоградської області (Пурпурівська сільська рада), кадастровий номер земельної ділянки: 3523886500:02:000:0096.

31. Затвердити проект землеустрою щодо відведення земельної ділянки у власність громадянину Бирзул Сергію Васильовичу площею 1,2000 га для ведення особистого селянського господарства, яка знаходиться за адресою: Новомиргородська міська рада Кіровоградської області (Панчівська сільська рада).

Передати громадянину Бирзул Сергію Васильовичу, жителю с. Панчеве (вул. Центральна, 63А) в приватну власність земельну ділянку площею 1,2000 га пасовищ, для ведення особистого селянського господарства, за рахунок земель сільськогосподарського призначення, що перебувають у запасі на території Новомиргородської міської ради Кіровоградської області (Панчівська сільська рада), кадастровий номер земельної ділянки: 3523885800:02:000:0398.

32. Затвердити проект землеустрою щодо відведення земельної ділянки у власність громадянину Бадовському Віталію Вікторовичу площею 1,0000 га для ведення особистого селянського господарства, яка знаходиться за адресою: Новомиргородська міська рада Кіровоградської області (Коробчинська сільська рада).

Передати громадянину Бадовському Віталію Вікторовичу, жителю с. Коробчине (вул. Зоряна, 2) в приватну власність земельну ділянку площею 1,0000 га пасовищ, для ведення особистого селянського господарства, за рахунок земель сільськогосподарського призначення, що перебувають у запасі на території Новомиргородської міської ради Кіровоградської області (Коробчинська сільська рада), кадастровий номер земельної ділянки: 3523883600:02:000:5624.

33. Затвердити проект землеустрою щодо відведення земельної ділянки у власність громадянину Русявому Віктору Васильовичу площею 1,0000 га для ведення особистого селянського господарства, яка знаходиться за адресою: Новомиргородська міська рада Кіровоградської області (с. Рубаний Міст).

Передати громадянину Русявому Віктору Васильовичу, жителю с. Рубаний Міст в приватну власність земельну ділянку площею 1,0000 га ріллі, для ведення особистого селянського господарства, за рахунок земель сільськогосподарського призначення, що перебувають у запасі на території Новомиргородської міської ради Кіровоградської області (с. Рубаний Міст), кадастровий номер земельної ділянки: 3523886800:02:000:0198.

34. Затвердити проект землеустрою щодо відведення земельної ділянки у власність громадянину Чайковському Сергію Миколайовичу площею 2,0000 га для ведення особистого селянського господарства, яка знаходиться за адресою: Новомиргородська міська рада Кіровоградської області (Туріянська сільська рада).

Передати громадянину Чайковському Сергію Миколайовичу, жителю с. Турія (вул. Центральна, 99) в приватну власність земельну ділянку площею 2,0000 га сіножаті, для ведення особистого селянського господарства, за рахунок земель сільськогосподарського призначення, що перебувають у запасі на території Новомиргородської міської ради Кіровоградської області (Туріянська сільська рада), кадастровий номер земельної ділянки: 3523887600:02:000:0024.

35. Затвердити проект землеустрою щодо відведення земельної ділянки у власність громадянину Рожку Анатолію Олександровичу площею 1,5000 га для ведення особистого селянського господарства, яка знаходиться за адресою: Новомиргородська міська рада Кіровоградської області (Панчівська сільська рада).

Передати громадянину Рожку Анатолію Олександровичу, жителю с. Панчеве (вул. Слави, 51) в приватну власність земельну ділянку площею 1,5000 га пасовищ, для ведення особистого селянського господарства, за рахунок земель сільськогосподарського призначення, що перебувають у запасі на території Новомиргородської міської ради Кіровоградської області (Панчівська сільська рада), кадастровий номер земельної ділянки: 3523885800:02:000:0391.

36. Затвердити проект землеустрою щодо відведення земельної ділянки у власність громадянину Погрібному Івану Сафроновичу площею 1,1690 га для ведення особистого селянського господарства, яка знаходиться за адресою: Новомиргородська міська рада Кіровоградської області (Панчівська сільська рада).

Передати громадянину Погрібному Івану Сафроновичу, жителю с. Панчеве (вул. Набережна, 5) в приватну власність земельну ділянку площею 1,1690 га пасовищ, для ведення особистого селянського господарства, за рахунок земель сільськогосподарського призначення, що перебувають у запасі на території Новомиргородської міської ради Кіровоградської області (Панчівська сільська рада), кадастровий номер земельної ділянки: 3523885800:02:000:0389.

37. Затвердити проект землеустрою щодо відведення земельної ділянки у власність громадянці Шевелі Тетяні Сергіївні площею 2,0000 га для ведення особистого селянського господарства, яка знаходиться за адресою: Новомиргородська міська рада Кіровоградської області (Оситнянська сільська рада).

Передати громадянці Шевелі Тетяні Сергіївні, жительці м. Новомиргород (вул. Соборності, 118 кв. 19) в приватну власність земельну ділянку площею 2,0000 га пасовищ, для ведення особистого селянського господарства, за рахунок земель сільськогосподарського призначення, що перебувають у запасі на території Новомиргородської міської ради Кіровоградської області (Оситнянська сільська рада), кадастровий номер земельної ділянки: 3523885600:02:000:0167.

38. Затвердити проект землеустрою щодо відведення земельної ділянки у власність громадянину Хмельницькому Богдану Васильовичу площею 1,0000га для ведення особистого селянського господарства, яка знаходиться за адресою: Новомиргородська міська рада Кіровоградської області (Коробчинська сільська рада).

Передати громадянину Хмельницькому Богдану Васильовичу, жителю с. Коробчине (вул. Набережна, 52) в приватну власність земельну ділянку площею 1,0000 га під господарськими будівлями і дворами, для ведення особистого селянського господарства, за рахунок земель сільськогосподарського призначення, що перебувають у запасі на території Новомиргородської міської ради Кіровоградської області (Коробчинська сільська рада), кадастровий номер земельної ділянки: 3523883600:02:000:5656.

39. Затвердити проект землеустрою щодо відведення земельної ділянки у власність громадянці Саєнко Людмилі Ігорівні площею 1,0000 га для ведення особистого селянського господарства, яка знаходиться за адресою: Новомиргородська міська рада Кіровоградської області (Коробчинська сільська рада).

Передати громадянці Саєнко Людмилі Ігорівні, жительці с. Коробчине (вул. Перспективна, 37) в приватну власність земельну ділянку площею 1,0000 га пасовищ, для ведення особистого селянського господарства, за рахунок земель сільськогосподарського призначення, що перебувають у запасі на території Новомиргородської міської ради Кіровоградської області (Коробчинська сільська рада), кадастровий номер земельної ділянки: 3523883600:02:000:5620.

40. Затвердити проект землеустрою щодо відведення земельної ділянки у власність громадянину Поповиченку Володимирі Леонідовичу площею 1,0516га для ведення особистого селянського господарства, яка знаходиться за адресою: Новомиргородська міська рада Кіровоградської області (Коробчинська сільська рада).

Передати громадянину Поповиченку Володимирі Леонідовичу, жителю с. Коробчине (вул. Квіткова) в приватну власність земельну ділянку площею 1,0516 га багаторічних насаджень, для ведення особистого селянського господарства, за рахунок земель сільськогосподарського призначення, що перебувають у запасі на території Новомиргородської міської ради Кіровоградської області (Коробчинська сільська рада), кадастровий номер земельної ділянки: 3523883600:02:001:5655.

41. Затвердити проект землеустрою щодо відведення земельної ділянки у власність громадянці Шелер Аллі Валеріївні площею 1,0515 га для ведення особистого селянського господарства, яка знаходиться за адресою: Новомиргородська міська рада Кіровоградської області (Коробчинська сільська рада).

Передати громадянці Шелер Аллі Валеріївні, жительці с. Коробчине (вул. Зоряна, 54) в приватну власність земельну ділянку площею 1,0515 га багаторічних насаджень, для ведення особистого селянського господарства, за рахунок земель сільськогосподарського призначення, що перебувають у запасі на території Новомиргородської міської ради Кіровоградської області (Коробчинська сільська рада), кадастровий номер земельної ділянки: 3523883600:02:001:5637.

42. Затвердити проект землеустрою щодо відведення земельної ділянки у власність громадянці Стопчак Світлані Володимирівні площею 1,0515 га для ведення особистого селянського господарства, яка знаходиться за адресою: Новомиргородська міська рада Кіровоградської області (Коробчинська сільська рада).

Передати громадянці Стопчак Світлані Володимирівні, жительці с. Коробчине (вул. Франка, 19) в приватну власність земельну ділянку площею 1,0515 га багаторічних насаджень, для ведення особистого селянського господарства, за рахунок земель сільськогосподарського призначення, що перебувають у запасі на території Новомиргородської міської ради Кіровоградської області (Коробчинська сільська рада), кадастровий номер земельної ділянки: 3523883600:02:001:5601.

43. Затвердити проект землеустрою щодо відведення земельної ділянки у власність громадянці Самченко Наталії Іванівні площею 1,0516 га для ведення особистого селянського господарства, яка знаходиться за адресою: Новомиргородська міська рада Кіровоградської області (Коробчинська сільська рада).

Передати громадянці Самченко Наталії Іванівні, жительці с. Коробчине (провул. Степовий, 1) в приватну власність земельну ділянку площею 1,0516 га багаторічних насаджень, для ведення особистого селянського господарства, за рахунок земель сільськогосподарського призначення, що перебувають у запасі на території Новомиргородської міської ради Кіровоградської області (Коробчинська сільська рада), кадастровий номер земельної ділянки: 3523883600:02:001:5664.

44. Затвердити проект землеустрою щодо відведення земельної ділянки у власність громадянці Багмет Ользі Степанівні площею 1,0515 га для ведення особистого селянського господарства, яка знаходиться за адресою: Новомиргородська міська рада Кіровоградської області (Коробчинська сільська рада).

Передати громадянці Багмет Ользі Степанівні, жительці с. Коробчине (вул. Щаслива) в приватну власність земельну ділянку площею 1,0515 га багаторічних насаджень, для ведення особистого селянського господарства, за рахунок земель сільськогосподарського призначення, що перебувають у запасі на території Новомиргородської міської ради Кіровоградської області (Коробчинська сільська рада), кадастровий номер земельної ділянки: 3523883600:02:001:5627.

45. Затвердити проект землеустрою щодо відведення земельної ділянки у власність громадянці Поповиченко Вікторії Андріївні площею 1,0516 га для ведення особистого селянського господарства, яка знаходиться за адресою: Новомиргородська міська рада Кіровоградської області (Коробчинська сільська рада).

Передати громадянці Поповиченко Вікторії Андріївні, жительці с. Коробчине (вул. Квіткова) в приватну власність земельну ділянку площею 1,0516 га багаторічних насаджень, для ведення особистого селянського господарства, за рахунок земель сільськогосподарського призначення, що перебувають у запасі на території Новомиргородської міської ради Кіровоградської області (Коробчинська сільська рада), кадастровий номер земельної ділянки: 3523883600:02:001:5660.

46. Затвердити проект землеустрою щодо відведення земельної ділянки у власність громадянці Кожухар Оксані Валеріївні площею 1,0515 га для ведення особистого селянського господарства, яка знаходиться за адресою: Новомиргородська міська рада Кіровоградської області (Коробчинська сільська рада).

Передати громадянці Кожухар Оксані Валеріївні, жительці с. Коробчине (вул. Франка, 11) в приватну власність земельну ділянку площею 1,0515 га багаторічних насаджень, для ведення особистого селянського господарства, за рахунок земель сільськогосподарського призначення, що перебувають у запасі на території Новомиргородської міської ради Кіровоградської області (Коробчинська сільська рада), кадастровий номер земельної ділянки: 3523883600:02:001:5651.

47. Затвердити проект землеустрою щодо відведення земельної ділянки у власність громадянці Панасенко Ользі Іванівні площею 1,0515 га для ведення особистого селянського господарства, яка знаходиться за адресою: Новомиргородська міська рада Кіровоградської області (Коробчинська сільська рада).

Передати громадянці Панасенко Ользі Іванівні, жительці с. Коробчине (вул. Кленова, 6) в приватну власність земельну ділянку площею 1,0515 га багаторічних насаджень, для ведення особистого селянського господарства, за рахунок земель сільськогосподарського призначення, що перебувають у запасі на території Новомиргородської міської ради Кіровоградської області (Коробчинська сільська рада), кадастровий номер земельної ділянки: 3523883600:02:001:5648.

48. Затвердити проект землеустрою щодо відведення земельної ділянки у власність громадянці Панасенко Руслані Станіславівні площею 1,0515 га для ведення особистого селянського господарства, яка знаходиться за адресою: Новомиргородська міська рада Кіровоградської області (Коробчинська сільська рада).

Передати громадянці Панасенко Руслані Станіславівні, жительці с. Коробчине (вул. Кленова, 6) в приватну власність земельну ділянку площею 1,0515 га багаторічних насаджень, для ведення особистого селянського господарства, за рахунок земель сільськогосподарського призначення, що перебувають у запасі на території Новомиргородської міської ради Кіровоградської області (Коробчинська сільська рада), кадастровий номер земельної ділянки: 3523883600:02:001:5647.

49. Затвердити проект землеустрою щодо відведення земельної ділянки у власність громадянці Руденко Анастасії Іванівні площею 1,0515 га для ведення особистого селянського господарства, яка знаходиться за адресою: Новомиргородська міська рада Кіровоградської області (Коробчинська сільська рада).

Передати громадянці Руденко Анастасії Іванівні, жительці с. Коробчине (вул. Франка, 8) в приватну власність земельну ділянку площею 1,0515 га багаторічних насаджень, для ведення особистого селянського господарства, за рахунок земель сільськогосподарського призначення, що перебувають у запасі на території Новомиргородської міської ради Кіровоградської області (Коробчинська сільська рада), кадастровий номер земельної ділянки: 3523883600:02:001:5608.

50. Затвердити проект землеустрою щодо відведення земельної ділянки у власність громадянину Черненку Анатолію Анатолійовичу площею 1,0515 га для ведення особистого селянського господарства, яка знаходиться за адресою: Новомиргородська міська рада Кіровоградської області (Коробчинська сільська рада).

Передати громадянину Черненку Анатолію Анатолійовичу, жителю с. Коробчине (вул. Франка, 10) в приватну власність земельну ділянку площею 1,0515 га багаторічних насаджень, для ведення особистого селянського господарства, за рахунок земель сільськогосподарського призначення, що перебувають у запасі на території Новомиргородської міської ради Кіровоградської області (Коробчинська сільська рада), кадастровий номер земельної ділянки: 3523883600:02:001:5641.

51. Затвердити проект землеустрою щодо відведення земельної ділянки у власність громадянці Підлубній Ларисі Петрівні площею 0,9500 га для ведення особистого селянського господарства, яка знаходиться за адресою: Новомиргородська міська рада Кіровоградської області (Панчівська сільська рада).



Передати громадянці Підлубній Ларисі Петрівні, жительці с. Панчеве (вул. Перемоги, 9) в приватну власність земельну ділянку площею 0,9500 га пасовищ, для ведення особистого селянського господарства, за рахунок земель сільськогосподарського призначення, що перебувають у запасі на території Новомиргородської міської ради Кіровоградської області (Панчівська сільська рада), кадастровий номер земельної ділянки: 3523885800:02:000:0322.

52. Затвердити проект землеустрою щодо відведення земельної ділянки у власність громадянину Маньківському Павлу Миколайовичу площею 0,9500 га для ведення особистого селянського господарства, яка знаходиться за адресою: Новомиргородська міська рада Кіровоградської області (Панчівська сільська рада).

Передати громадянину Маньківському Павлу Миколайовичу, жителю с. Панчеве (вул. Солдатська, 80) в приватну власність земельну ділянку площею 0,9500 га пасовищ, для ведення особистого селянського господарства, за рахунок земель сільськогосподарського призначення, що перебувають у запасі на території Новомиргородської міської ради Кіровоградської області (Панчівська сільська рада), кадастровий номер земельної ділянки: 3523885800:02:000:0302.

53. Затвердити проект землеустрою щодо відведення земельної ділянки у власність громадянину Бурку Сергію Сергійовичу площею 1,2000 га для ведення особистого селянського господарства, яка знаходиться за адресою: Новомиргородська міська рада Кіровоградської області (Панчівська сільська рада).

Передати громадянину Бурку Сергію Сергійовичу, жителю с. Панчеве (вул. Садова, 32) в приватну власність земельну ділянку площею 1,2000 га пасовищ, для ведення особистого селянського господарства, за рахунок земель сільськогосподарського призначення, що перебувають у запасі на території Новомиргородської міської ради Кіровоградської області (Панчівська сільська рада), кадастровий номер земельної ділянки: 3523885800:02:000:0377.

54. Затвердити проект землеустрою щодо відведення земельної ділянки у власність громадянці Дерипаска Віті Вікторівні площею 1,2000 га для ведення особистого селянського господарства, яка знаходиться за адресою: Новомиргородська міська рада Кіровоградської області (Панчівська сільська рада).

Передати громадянці Дерипаска Віті Вікторівні, жительці с. Панчеве (вул. Урожайна, 8) в приватну власність земельну ділянку площею 1,2000 га пасовищ, для ведення особистого селянського господарства, за рахунок земель сільськогосподарського призначення, що перебувають у запасі на території Новомиргородської міської ради Кіровоградської області (Панчівська сільська рада), кадастровий номер земельної ділянки: 3523885800:02:000:0417.

55. Затвердити проект землеустрою щодо відведення земельної ділянки у власність громадянину Польському Владиславу Володимировичу площею 1,7000 га для ведення особистого селянського господарства, яка знаходиться за адресою: Новомиргородська міська рада Кіровоградської області (Панчівська сільська рада).

Передати громадянину Польському Владиславу Володимировичу, жителю с. Панчеве (вул. Слави, 28) в приватну власність земельну ділянку площею 1,7000 га пасовищ, для ведення особистого селянського господарства, за рахунок земель сільськогосподарського призначення, що перебувають у запасі на території Новомиргородської міської ради Кіровоградської області (Панчівська сільська рада), кадастровий номер земельної ділянки: 3523885800:02:000:0455.

56. Затвердити проект землеустрою щодо відведення земельної ділянки у власність громадянці Портянко Каріні Русланівні площею 1,2000 га для ведення особистого селянського господарства, яка знаходиться за адресою: Новомиргородська міська рада Кіровоградської області (Панчівська сільська рада).

Передати громадянці Портянко Каріні Русланівні, жительці с. Панчеве (вул. Слави, 6) в приватну власність земельну ділянку площею 1,2000 га пасовищ, для ведення особистого селянського господарства, за рахунок земель сільськогосподарського призначення, що перебувають у запасі на території Новомиргородської міської ради Кіровоградської області (Панчівська сільська рада), кадастровий номер земельної ділянки: 3523885800:02:000:0451.

57. Затвердити проект землеустрою щодо відведення земельної ділянки у власність громадянці Сіроменко Єлизаветі Миколаївні площею 1,2000 га для ведення особистого селянського господарства, яка знаходиться за адресою: Новомиргородська міська рада Кіровоградської області (Панчівська сільська рада).

Передати громадянці Сіроменко Єлизаветі Миколаївні, жительці с. Панчеве (вул. Пушкіна, 5) в приватну власність земельну ділянку площею 1,2000 га пасовищ, для ведення особистого селянського господарства, за рахунок земель сільськогосподарського призначення, що перебувають у запасі на території Новомиргородської міської ради Кіровоградської області (Панчівська сільська рада), кадастровий номер земельної ділянки: 3523885800:02:000:0449.

58. Затвердити проект землеустрою щодо відведення земельної ділянки у власність громадянину Шевела Дмитру Сергійовичу площею 2,0000 га для ведення особистого селянського господарства, яка знаходиться за адресою: Новомиргородська міська рада Кіровоградської області (Оситнянська сільська рада).

Передати громадянину Шевела Дмитру Сергійовичу, жителю с. Шпакове (вул. Шевченка, 12) в приватну власність земельну ділянку площею 2,0000 га пасовищ, для ведення особистого селянського господарства, за рахунок земель сільськогосподарського призначення, що перебувають у запасі на території Новомиргородської міської ради Кіровоградської області (Панчівська сільська рада), кадастровий номер земельної ділянки: 3523885600:02:000:0211.

59. Затвердити проект землеустрою щодо відведення земельної ділянки у власність громадянину Лазаренку Олександрю Олександровичу площею 1,1690 га для ведення особистого селянського господарства, яка знаходиться за адресою: Новомиргородська міська рада Кіровоградської області (Панчівська сільська рада).

Передати громадянину Лазаренку Олександрю Олександровичу, жителю с. Панчеве в приватну власність земельну ділянку площею 1,1690 га пасовищ, для ведення особистого селянського господарства, за рахунок земель сільськогосподарського призначення, що перебувають у запасі на території Новомиргородської міської ради Кіровоградської області (Панчівська сільська рада), кадастровий номер земельної ділянки: 3523885800:02:000:0414.

60. Затвердити проект землеустрою щодо відведення земельної ділянки у власність громадянину Локоцькому Вадиму Анатолійовичу площею 1,0127 га для ведення особистого селянського господарства, яка знаходиться за адресою: Новомиргородська міська рада Кіровоградської області (Коробчинська сільська рада).

Передати громадянину Локоцькому Вадиму Анатолійовичу, жителю с. Коробчине (вул. Набережна, 60) в приватну власність земельну ділянку площею 1,0127 га під господарськими будівлями і дворами, для ведення особистого селянського господарства, за рахунок земель сільськогосподарського призначення, що перебувають у запасі на території Новомиргородської міської ради Кіровоградської області (Коробчинська сільська рада), кадастровий номер земельної ділянки: 3523883600:02:000:5643.

61. Затвердити проект землеустрою щодо відведення земельної ділянки у власність громадянину Ревенку Владиславу Юрійовичу площею 1,5720 га для ведення особистого селянського господарства, яка знаходиться за адресою: Новомиргородська міська рада Кіровоградської області (Кам'янська сільська рада).

Передати громадянину Ревенку Владиславу Юрійовичу, жителю с. Кам'янка (вул. Перемоги, 15) в приватну власність земельну ділянку площею 1,5720 га пасовищ, для ведення особистого селянського господарства, за рахунок земель сільськогосподарського призначення, що перебувають у запасі на території Новомиргородської міської ради Кіровоградської області (Кам'янська сільська рада), кадастровий номер земельної ділянки: 3523882900:02:000:0403.

62. Затвердити проект землеустрою щодо відведення земельної ділянки у власність громадянину Колодичу Анатолію Савичу площею 0,9672 га для ведення особистого селянського господарства, яка знаходиться за адресою: Новомиргородська міська рада Кіровоградської області (Капітанівська селищна рада).

Передати громадянину Колодичу Анатолію Савичу, жителю с. Прищепівка (вул. Суворова, 1) в приватну власність земельну ділянку площею 0,9672 га ріллі, для ведення особистого селянського господарства, за рахунок земель сільськогосподарського призначення, що перебувають у запасі на території Новомиргородської міської ради Кіровоградської області (Капітанівська селищна рада), кадастровий номер земельної ділянки: 3523855400:02:002:0002.

63. Затвердити проект землеустрою щодо відведення земельної ділянки у власність громадянці Паточкі Оксані Олександрівні площею 1,8583 га для ведення особистого селянського господарства, яка знаходиться за адресою: Новомиргородська міська рада Кіровоградської області (Кам'янська сільська рада).

Передати громадянці Паточкі Оксані Олександрівні, жительці с. Кам'янка (вул. Першотравнева, 4) в приватну власність земельну ділянку площею 1,8583 га пасовищ, для ведення особистого селянського господарства, за рахунок земель сільськогосподарського призначення, що перебувають у запасі на території Новомиргородської міської ради Кіровоградської області (Кам'янська сільська рада), кадастровий номер земельної ділянки: 3523882900:02:000:0418.

64. Затвердити проект землеустрою щодо відведення земельної ділянки у власність громадянці Пилипенко Наталії Миколаївні площею 1,0000 га для ведення особистого селянського господарства, яка знаходиться за адресою: Новомиргородська міська рада Кіровоградської області (с. Рубаний Міст).

Передати громадянці Пилипенко Наталії Миколаївні, жительці с. Рубаний Міст (вул. Незалежності, 125) в приватну власність земельну ділянку площею 1,0000 га пасовищ, для ведення особистого селянського господарства, за рахунок земель сільськогосподарського призначення, що перебувають у запасі на території Новомиргородської міської ради Кіровоградської області (с. Рубаний Міст), кадастровий номер земельної ділянки: 3523886800:02:000:0111.

65. Затвердити проект землеустрою щодо відведення земельної ділянки у власність громадянці Денисюк Олені Геннадіївні площею 2,0000 га для ведення особистого селянського господарства, яка знаходиться за адресою: Новомиргородська міська рада Кіровоградської області (Канізька сільська рада).

Передати громадянці Денисюк Олені Геннадіївні, жительці м. Кропивницький (вул. Космонавта Попова, 16/17 кв. 48) в приватну власність земельну ділянку площею 2,0000 га ріллі, для ведення особистого селянського господарства, за рахунок земель сільськогосподарського призначення, що перебувають у запасі на території Новомиргородської міської ради Кіровоградської області (Канізька сільська рада), кадастровий номер земельної ділянки: 3523883200:02:000:0080.

66. Затвердити проект землеустрою щодо відведення земельної ділянки у власність громадянці Коробцовій Надії Леонідівні площею 8,8434 га для ведення селянського (фермерського) господарства, яка знаходиться за адресою: Новомиргородська міська рада Кіровоградської області (Листопадівська сільська рада).

Передати громадянці Коробцовій Надії Леонідівні, жительці с. Листопадове (вул. Перемоги, 26) в приватну власність земельну ділянку площею 8,8434 га сіножаті, для ведення селянського (фермерського) господарства, за рахунок земель сільськогосподарського призначення, що перебувають у запасі на території Новомиргородської міської ради Кіровоградської області (Листопадівська сільська рада), кадастровий номер земельної ділянки: 3523884000:02:002:0336.

67. Затвердити проект землеустрою щодо відведення земельної ділянки у власність громадянці Шваї Надії Іванівні площею 1,6000 га для ведення особистого селянського господарства, яка знаходиться за адресою: Новомиргородська міська рада Кіровоградської області (Мартоноська сільська рада).

Передати громадянці Шваї Надії Іванівні, жительці с. Мартоноша (вул. Зелена, 18) в приватну власність земельну ділянку площею 1,6000 га пасовищ, для ведення особистого селянського господарства, за рахунок земель сільськогосподарського призначення, що перебувають у запасі на території Новомиргородської міської ради Кіровоградської області (Мартоноська сільська рада), кадастровий номер земельної ділянки: 3523884400:02:001:0012.

68. Затвердити проект землеустрою щодо відведення земельної ділянки у власність громадянці Батій Тетяні Володимирівні площею 2,0000 га для ведення особистого селянського господарства, яка знаходиться за адресою: Новомиргородська міська рада Кіровоградської області (Панчівська сільська рада).

Передати громадянці Батій Тетяні Володимирівні, жительці с. Панчеве (вул. Садова, 33) в приватну власність земельну ділянку площею 2,0000 га під господарськими будівлями і дворами, для ведення особистого селянського господарства, за рахунок земель сільськогосподарського призначення, що перебувають у запасі на території Новомиргородської міської ради Кіровоградської області (Панчівська сільська рада), кадастровий номер земельної ділянки: 3523885800:02:000:0352.

69. Затвердити проект землеустрою щодо відведення земельної ділянки у власність громадянину Мельникову Сергію Івановичу площею 1,0000 га для ведення особистого селянського господарства, яка знаходиться за адресою: Новомиргородська міська рада Кіровоградської області (Коробчинська сільська рада).

Передати громадянину Мельникову Сергію Івановичу, жителю с. Коробчине (вул. Щаслива, 65) в приватну власність земельну ділянку площею 1,0000 га пасовищ, для ведення особистого селянського господарства, за рахунок земель сільськогосподарського призначення, що перебувають у запасі на території Новомиргородської міської ради Кіровоградської області (Коробчинська сільська рада), кадастровий номер земельної ділянки: 3523883600:02:000:5564.

70. Затвердити проект землеустрою щодо відведення земельної ділянки у власність громадянину Запсенку Євгенію Васильовичу площею 1,7500 га для ведення особистого селянського господарства, яка знаходиться за адресою: Новомиргородська міська рада Кіровоградської області (Пурпурівська сільська рада).

Передати громадянину Запсенку Євгенію Васильовичу, жителю с. Пурпурівка (вул. Соборна, 16) в приватну власність земельну ділянку площею 1,7500 га ріллі, для ведення особистого селянського господарства, за рахунок земель сільськогосподарського призначення, що перебувають у запасі на території Новомиргородської міської ради Кіровоградської області (Пурпурівська сільська рада), кадастровий номер земельної ділянки: 3523886500:02:000:5311.

71. Затвердити проект землеустрою щодо відведення земельної ділянки у власність громадянці Івченко Дарині Василівні площею 1,1690 га для ведення особистого селянського господарства, яка знаходиться за адресою: Новомиргородська міська рада Кіровоградської області (Панчівська сільська рада).

Передати громадянці Івченко Дарині Василівні, жительці с. Панчеве (вул. Центральна, 2 кв. 4) в приватну власність земельну ділянку площею 1,1690 га пасовищ, для ведення особистого селянського господарства, за рахунок земель сільськогосподарського призначення, що перебувають у запасі на території Новомиргородської міської ради Кіровоградської області (Панчівська сільська рада), кадастровий номер земельної ділянки: 3523885800:02:000:0454.

72. Затвердити проект землеустрою щодо відведення земельної ділянки у власність громадянці Михайлюк Тетяні Василівні площею 0,9500 га для ведення особистого селянського господарства, яка знаходиться за адресою: Новомиргородська міська рада Кіровоградської області (Панчівська сільська рада).

Передати громадянці Михайлюк Тетяні Василівні, жительці с. Панчеве (вул. Широка, 11) в приватну власність земельну ділянку площею 0,9500 га пасовищ, для ведення особистого селянського господарства, за рахунок земель сільськогосподарського призначення, що перебувають у запасі на території Новомиргородської міської ради Кіровоградської області (Панчівська сільська рада), кадастровий номер земельної ділянки: 3523885800:02:000:5885.

73. Затвердити проект землеустрою щодо відведення земельної ділянки у власність громадянці Баркар Олені Вікторівні площею 1,7000 га для ведення особистого селянського господарства, яка знаходиться за адресою: Новомиргородська міська рада Кіровоградської області (Панчівська сільська рада).

Передати громадянці Баркар Олені Вікторівні, жительці с. Панчеве (вул. Набережна, 1) в приватну власність земельну ділянку площею 1,7000 га пасовищ, для ведення особистого селянського господарства, за рахунок земель сільськогосподарського призначення, що перебувають у запасі на території Новомиргородської міської ради Кіровоградської області (Панчівська сільська рада), кадастровий номер земельної ділянки: 3523885800:02:000:0548.

74. Затвердити проект землеустрою щодо відведення земельної ділянки у власність громадянці Сочінській Анні Михайлівні площею 1,1690 га для ведення особистого селянського господарства, яка знаходиться за адресою: Новомиргородська міська рада Кіровоградської області (Панчівська сільська рада).

Передати громадянці Сочінській Анні Михайлівні, жительці с. Панчеве (вул. Солдатська, 98) в приватну власність земельну ділянку площею 1,1690 га пасовищ, для ведення особистого селянського господарства, за рахунок земель сільськогосподарського призначення, що перебувають у запасі на території Новомиргородської міської ради Кіровоградської області (Панчівська сільська рада), кадастровий номер земельної ділянки: 3523885800:02:000:0374.

75. Затвердити проект землеустрою щодо відведення земельної ділянки у власність громадянину Підлубному Олексію Васильовичу площею 1,2293 га для ведення особистого селянського господарства, яка знаходиться за адресою: Новомиргородська міська рада Кіровоградської області (Панчівська сільська рада).

Передати громадянину Підлубному Олексію Васильовичу, жителю с. Панчеве (вул. Перемоги, 9) в приватну власність земельну ділянку площею 1,2293 га під господарськими будівлями і дворами, для ведення особистого селянського господарства, за рахунок земель сільськогосподарського призначення, що перебувають у запасі на території Новомиргородської міської ради Кіровоградської області (Панчівська сільська рада), кадастровий номер земельної ділянки: 3523885800:02:000:0502.

76. Затвердити проект землеустрою щодо відведення земельної ділянки у власність громадянці Соколенко Анастасії Андріївні площею 1,2000 га для ведення особистого селянського господарства, яка знаходиться за адресою: Новомиргородська міська рада Кіровоградської області (Панчівська сільська рада).

Передати громадянці Соколенко Анастасії Андріївні, жительці м. Кропивницький (пров. Ананіївський, 32) в приватну власність земельну ділянку площею 1,2000 га пасовищ, для ведення особистого селянського господарства, за рахунок земель сільськогосподарського призначення, що перебувають у запасі на території Новомиргородської міської ради Кіровоградської області (Панчівська сільська рада), кадастровий номер земельної ділянки: 3523885800:02:000:0503.

77. Затвердити проект землеустрою щодо відведення земельної ділянки у власність громадянці Голіней Вікторії Сергіївні площею 1,1000 га для ведення особистого селянського господарства, яка знаходиться за адресою: Новомиргородська міська рада Кіровоградської області (Оситнянська сільська рада).

Передати громадянці Голіней Вікторії Сергіївні, жительці с. Оситна (вул. Українська, 11) в приватну власність земельну ділянку площею 1,1000 га пасовищ, для ведення особистого селянського господарства, за рахунок земель сільськогосподарського призначення, що перебувають у запасі на території Новомиргородської міської ради Кіровоградської області (Оситнянська сільська рада), кадастровий номер земельної ділянки: 3523885600:02:000:0181.

78. Затвердити проект землеустрою щодо відведення земельної ділянки у власність громадянину Капітанюку Роману Олександровичу площею 2,0000 га для ведення особистого селянського господарства, яка знаходиться за адресою: Новомиргородська міська рада Кіровоградської області (Капітанівська селищна рада).

Передати громадянину Капітанюку Роману Олександровичу, жителю м. Новомиргород (вул. Євгена Присяжного, 21/56 кв. 62) в приватну власність земельну ділянку площею 2,0000 га ріллі, для ведення особистого селянського господарства, за рахунок земель сільськогосподарського призначення, що перебувають у запасі на території Новомиргородської міської ради Кіровоградської області (Капітанівська селищна рада), кадастровий номер земельної ділянки: 3523855400:02:002:0006.

79. Затвердити проект землеустрою щодо відведення земельної ділянки у власність громадянці Овчаренко Ользі Степанівні площею 2,0000 га для ведення особистого селянського господарства, яка знаходиться за адресою: Новомиргородська міська рада Кіровоградської області (Капітанівська селищна рада).



Передати громадянці Овчаренко Ользі Степанівні, жительці смт. Капітанівка (вул. Федоренка, 9) в приватну власність земельну ділянку площею 2,0000 га господарських будівель і споруд, для ведення особистого селянського господарства, за рахунок земель сільськогосподарського призначення, що перебувають у запасі на території Новомиргородської міської ради Кіровоградської області (Капітанівська селищна рада), кадастровий номер земельної ділянки: 3523855400:02:002:0003.

80. Затвердити проект землеустрою щодо відведення земельної ділянки у власність громадянці Худик Інні Віталіївні площею 2,0000 га для ведення особистого селянського господарства, яка знаходиться за адресою: Новомиргородська міська рада Кіровоградської області (Капітанівська селищна рада).

Передати громадянці Худик Інні Віталіївні, жительці с. Журавка Шполянського району Черкаської області (вул. Благовісна, 7) в приватну власність земельну ділянку площею 2,0000 га господарських будівель і споруд, для ведення особистого селянського господарства, за рахунок земель сільськогосподарського призначення, що перебувають у запасі на території Новомиргородської міської ради Кіровоградської області (Капітанівська селищна рада), кадастровий номер земельної ділянки: 3523855400:02:002:0005.

81. Затвердити проект землеустрою щодо відведення земельної ділянки у власність громадянці Півкопі Оксані Миколаївні площею 2,0000 га для ведення особистого селянського господарства, яка знаходиться за адресою: Новомиргородська міська рада Кіровоградської області (Капітанівська селищна рада).

Передати громадянці Півкопі Оксані Миколаївні, жительці с. Василівка (вул. Шевченка, 6) в приватну власність земельну ділянку площею 2,0000 га господарських будівель і споруд, для ведення особистого селянського господарства, за рахунок земель сільськогосподарського призначення, що перебувають у запасі на території Новомиргородської міської ради Кіровоградської області (Капітанівська селищна рада), кадастровий номер земельної ділянки: 3523855400:02:002:0004.

82. Затвердити проект землеустрою щодо відведення земельної ділянки у власність громадянину Руденку Василю Віталійовичу площею 1,0000 га для ведення особистого селянського господарства, яка знаходиться за адресою: Новомиргородська міська рада Кіровоградської області (Коробчинська сільська рада).

Передати громадянину Руденку Василю Віталійовичу, жителю с. Коробчине (вул. Набережна, 25) в приватну власність земельну ділянку площею 1,0000 га господарських будівель і споруд, для ведення особистого селянського господарства, за рахунок земель сільськогосподарського призначення, що перебувають у запасі на території Новомиргородської міської ради Кіровоградської області (Коробчинська сільська рада), кадастровий номер земельної ділянки: 3523883600:02:000:5622.

83. Затвердити проект землеустрою щодо відведення земельної ділянки у власність громадянці Грузиній Надії Григорівні площею 1,0000 га для ведення особистого селянського господарства, яка знаходиться за адресою: Новомиргородська міська рада Кіровоградської області (Коробчинська сільська рада).

Передати громадянці Грузиній Надії Григорівні, жительці с. Коробчине (вул. Перспективна, 22) в приватну власність земельну ділянку площею 1,0000 га господарських будівель і споруд, для ведення особистого селянського господарства, за рахунок земель сільськогосподарського призначення, що перебувають у запасі на території Новомиргородської міської ради Кіровоградської області (Коробчинська сільська рада), кадастровий номер земельної ділянки: 3523883600:02:000:5654.

84. Затвердити проект землеустрою щодо відведення земельної ділянки у власність громадянці Присяжненко Тетяні Володимирівні площею 0,2241 га для ведення селянського господарства, яка знаходиться за адресою: Новомиргородська міська рада Кіровоградської області (Листопадівська сільська рада).

Передати громадянці Присяжненко Тетяні Володимирівні, жительці с. Андріївка (пров. Підлісний, 17) в приватну власність земельну ділянку площею 0,2241 га пасовища, для ведення особистого селянського господарства, за рахунок земель сільськогосподарського призначення, що перебувають у запасі на території Новомиргородської міської ради Кіровоградської області (Листопадівська сільська рада), кадастровий номер земельної ділянки: 3523884000:02:001:0277.

85. Затвердити проект землеустрою щодо відведення земельної ділянки у власність громадянину Іщенку Сергію Анатолійовичу площею 0,6000 га для ведення особистого селянського господарства, яка знаходиться за адресою: Новомиргородська міська рада Кіровоградської області (Листопадівська сільська рада).


Передати громадянину Іщенку Сергію Анатолійовичу, жителю с. Листопадове (вул. Калашникова, 18,а) в приватну власність земельну ділянку площею 0,6000 га ріллі, для ведення особистого селянського господарства, за рахунок земель сільськогосподарського призначення, що перебувають у запасі на території Новомиргородської міської ради Кіровоградської області (Листопадівська сільська рада), кадастровий номер земельної ділянки: 3523884000:02:002:0335.

86. Затвердити проект землеустрою щодо відведення земельної ділянки у власність громадянці Резніченко Любові Володимирівні площею 0,4000 га для ведення особистого селянського господарства, яка знаходиться за адресою: Новомиргородська міська рада Кіровоградської області (Листопадівська сільська рада).

Передати громадянці Резніченко Любові Володимирівні, жительці с. Листопадове (вул. Соборна, 61) в приватну власність земельну ділянку площею 0,4000 га ріллі, для ведення особистого селянського господарства, за рахунок земель сільськогосподарського призначення, що перебувають у запасі на території Новомиргородської міської ради Кіровоградської області (Листопадівська сільська рада), кадастровий номер земельної ділянки: 3523884000:02:002:0318.

87. Контроль за виконанням даного рішення покласти на комісію з питань землеустрою, екології та надрокористування.

**Міський голова**



**Ігор ЗАБАЖАН**



**НОВОМИРГОРОДСЬКА МІСЬКА РАДА  
КІРОВОГРАДСЬКОЇ ОБЛАСТІ  
ШОСТА СЕСІЯ ВОСЬМОГО СКЛИКАННЯ**

**Р І Ш Е Н Н Я**

від «04» червня 2021 р.

№ 262

**Про затвердження технічної  
документації із землеустрою  
та передачу у власність  
земельних ділянок громадянам**

Розглянувши заяву громадян про затвердження технічної документації із землеустрою щодо встановлення (відновлення) меж земельних ділянок в натурі (на місцевості) та передачу земельних ділянок у власність, керуючись статтею 26 Закону України “Про місцеве самоврядування в Україні”, статтями 12, 81, 118, 121, 125 Земельного кодексу України,

**Новомиргородська міська рада  
В И Р І Ш И Л А:**

1. Затвердити технічну документацію із землеустрою щодо встановлення (відновлення) меж земельної ділянки в натурі (на місцевості) площею 0,1486 га для будівництва та обслуговування житлового будинку, господарських будівель та споруд (присадибна ділянка), яка знаходиться за адресою: смт. Капітанівка, вул. Революційна,70а.

Передати громадянці Гаман Олені Степанівні, жительці смт. Капітанівка (вул. Революційна,70а), в приватну власність земельну ділянку (кадастровий № 3523855400:50:002:0011) площею 0,1486 га, під житловою забудовою одно – та двоповерховою, для будівництва та обслуговування жилого будинку, господарських будівель і споруд (присадибна ділянка), яка розташована за адресою: смт. Капітанівка, вул. Революційна,70а, за рахунок земель житлової та громадської забудови.

2. Затвердити технічну документацію із землеустрою щодо встановлення (відновлення) меж земельної ділянки в натурі (на місцевості) площею 0,0602 га для будівництва та обслуговування житлового будинку, господарських будівель та споруд (присадибна ділянка), яка знаходиться за адресою: м. Новомиргород, вул. Євгена Маланюка,23.

Передати громадянці Коровиній Катерині Іванівні, жительці м. Новомиргород (вул. Євгена Маланюка,23), в приватну власність земельну ділянку (кадастровий № 3523810100:50:117:0009) площею 0,0602 га, під житловою забудовою одно – та двоповерховою, для будівництва та обслуговування жилого будинку, господарських будівель і споруд (присадибна ділянка), яка розташована за адресою: м. Новомиргород, вул.Євгена Маланюка,23, за рахунок земель житлової та громадської забудови.

3. Затвердити технічну документацію із землеустрою щодо встановлення (відновлення) меж земельної ділянки в натурі (на місцевості) площею 0,0989 га для будівництва та обслуговування житлового будинку, господарських будівель та споруд (присадибна ділянка), яка знаходиться за адресою: м. Новомиргород, вул. Широка,17.

Передати громадянці Масляній Галині Миколаївні, жительці м. Новомиргород (вул. Широка,17), в приватну власність земельну ділянку (кадастровий № 3523810100:50:004:1002) площею 0,0989 га, під житловою забудовою одно – та двоповерховою, для будівництва та обслуговування жилого будинку, господарських будівель і споруд (присадибна ділянка), яка розташована за адресою: м. Новомиргород, вул. Широка,17, за рахунок земель житлової та громадської забудови.

4. Затвердити технічну документацію із землеустрою щодо встановлення (відновлення) меж земельної ділянки в натурі (на місцевості) площею 0,2500 га для будівництва та обслуговування житлового будинку, господарських будівель та споруд (присадибна ділянка), яка знаходиться за адресою: с. Листопадове, вул. Перемоги,157.

Передати громадянці Вівчаренко Аллі Миколаївні, жительці с. Листопадове (вул. Перемоги, 157), в приватну власність земельну ділянку (кадастровий № 3523884000:51:000:0453) площею 0,2500 га, під житловою забудовою одно – та двоповерховою, для будівництва та обслуговування жилого будинку, господарських будівель і споруд (присадибна ділянка), яка розташована за адресою: с. Листопадове, вул. Перемоги,157, за рахунок земель житлової та громадської забудови.

5. Затвердити технічну документацію із землеустрою щодо встановлення (відновлення) меж земельної ділянки в натурі (на місцевості) площею 0,1000 га для будівництва та обслуговування житлового будинку, господарських будівель та споруд (присадибна ділянка), яка знаходиться за адресою: м. Новомиргород, вул. Зоряна,30.

Передати громадянину Рисовичу Павлу Миколайовичу, жителю м. Новомиргород (вул. Зоряна,30), в приватну власність земельну ділянку (кадастровий № 3523810100:50:145:0006) площею 0,1000 га, під житловою забудовою одно – та двоповерховою, для будівництва та обслуговування жилого будинку, господарських будівель і споруд (присадибна ділянка), яка розташована за адресою: м. Новомиргород, вул. Зоряна,30, за рахунок земель житлової та громадської забудови.

6. Затвердити технічну документацію із землеустрою щодо встановлення (відновлення) меж земельної ділянки в натурі (на місцевості) площею 0,1000 га для будівництва та обслуговування житлового будинку, господарських будівель та споруд (присадибна ділянка), яка знаходиться за адресою: м. Новомиргород, вул. Соборності,137.

Передати громадянину Тітарову Олександрю Анатолійовичу, жителю м. Новомиргород (вул. Соборності,137), в приватну власність земельну ділянку (кадастровий № 3523810100:50:056:0022) площею 0,1000 га, під житловою забудовою одно – та двоповерховою, для будівництва та обслуговування жилого будинку, господарських будівель і споруд (присадибна ділянка), яка розташована за адресою: м. Новомиргород, вул.Соборності,137, за рахунок земель житлової та громадської забудови.

7. Затвердити технічну документацію із землеустрою щодо встановлення (відновлення) меж земельної ділянки в натурі (на місцевості) площею 0,0868 га для будівництва та обслуговування житлового будинку, господарських будівель та споруд (присадибна ділянка), яка знаходиться за адресою: м. Новомиргород, вул. Бродських,72.

Передати громадянину Яйкуненку Олександрю Леонідовичу, жителю м. Новомиргород (вул. Бродських,72), в приватну власність земельну ділянку (кадастровий № 3523810100:50:021:0030) площею 0,0868 га, під житловою забудовою одно – та двоповерховою, для будівництва та обслуговування жилого будинку, господарських будівель і споруд (присадибна ділянка), яка розташована за адресою: м. Новомиргород, вул. Бродських,72, за рахунок земель житлової та громадської забудови.

8. Затвердити технічну документацію із землеустрою щодо встановлення (відновлення) меж земельної ділянки в натурі (на місцевості) площею 0,0895 га для будівництва та обслуговування житлового будинку, господарських будівель та споруд (присадибна ділянка), яка знаходиться за адресою: м. Новомиргород, пров. Гастелло,5.

Передати громадянину Бухинику Миколі Миколайовичу, жителю м. Новомиргород (пров. Гастелло,5), в приватну власність земельну ділянку (кадастровий № 3523810100:50:096:0002) площею 0,0895 га, під житловою забудовою одно – та двоповерховою, для будівництва та обслуговування жилого будинку, господарських будівель і споруд (присадибна ділянка), яка розташована за адресою: м. Новомиргород, пров. Гастелло,5, за рахунок земель житлової та громадської забудови.

9. Затвердити технічну документацію із землеустрою щодо встановлення (відновлення) меж земельної ділянки в натурі (на місцевості) площею 0,0700 га для будівництва та обслуговування житлового будинку, господарських будівель та споруд (присадибна ділянка), яка знаходиться за адресою: м. Новомиргород, вул. Бродських,70.

Передати громадянину Гусаку Миколі Леонідовичу, жителю м. Новомиргород (вул. Бродських,70), в приватну власність земельну ділянку (кадастровий № 3523810100:50:021:0033) площею 0,0700 га, під житловою забудовою одно – та двоповерховою, для будівництва та обслуговування жилого будинку, господарських будівель і споруд (присадибна ділянка), яка розташована за адресою: м. Новомиргород, вул. Бродських,70, за рахунок земель житлової та громадської забудови.

10. Затвердити технічну документацію із землеустрою щодо встановлення (відновлення) меж земельної ділянки в натурі (на місцевості) площею 0,0882 га для будівництва та обслуговування житлового будинку, господарських будівель та споруд (присадибна ділянка), яка знаходиться за адресою: м. Новомиргород, вул. Херсонська,13.

Передати громадянці Іванченко Тетяні Миколаївні, жительці м. Новомиргород (вул. Херсонська,13), в приватну власність земельну ділянку (кадастровий № 3523810100:50:017:0004) площею 0,0882 га, під житловою забудовою одно – та двоповерховою, для будівництва та обслуговування жилого будинку, господарських будівель і споруд (присадибна ділянка), яка розташована за адресою: м. Новомиргород, вул.Херсонська,13, за рахунок земель житлової та громадської забудови.

11. Затвердити технічну документацію із землеустрою щодо встановлення (відновлення) меж земельної ділянки в натурі (на місцевості) площею 0,1000 га для будівництва та обслуговування житлового будинку, господарських будівель та споруд (присадибна ділянка), яка знаходиться за адресою: м. Новомиргород, вул. Мокрієва,18.

Передати громадянці Бухиник Валентині Сергіївні, жительці м. Новомиргород (вул. Мокрієва, 18), в приватну власність земельну ділянку (кадастровий № 3523810100:50:054:0033) площею 0,1000 га, під житловою забудовою одно – та двоповерховою, для будівництва та обслуговування жилого будинку, господарських будівель і споруд (присадибна ділянка), яка розташована за адресою: м. Новомиргород, вул. Мокрієва,18, за рахунок земель житлової та громадської забудови.

12. Затвердити технічну документацію із землеустрою щодо встановлення (відновлення) меж земельної ділянки в натурі (на місцевості) площею 0,1000 га для будівництва та обслуговування житлового будинку, господарських будівель та споруд (присадибна ділянка), яка знаходиться за адресою: м. Новомиргород, вул. Мала Виноградівська,20а.

Передати громадянці Осіповій Світлані Іллівні, жительці м. Новомиргород (вул. Мала Виноградівська, 20а), в приватну власність земельну ділянку (кадастровий № 3523810100:50:057:0021) площею 0,1000 га, під житловою забудовою одно – та двоповерховою, для будівництва та обслуговування жилого будинку, господарських будівель і споруд (присадибна ділянка), яка розташована за адресою: м.Новомиргород, вул.Мала Виноградівська,20а, за рахунок земель житлової та громадської забудови.

13. Затвердити технічну документацію із землеустрою щодо встановлення (відновлення) меж земельної ділянки в натурі (на місцевості) площею 0,1000 га для будівництва та обслуговування житлового будинку, господарських будівель та споруд (присадибна ділянка), яка знаходиться за адресою: м. Новомиргород, вул. Винниченка, 2а.

Передати громадянці Герасименко Олені Вікторівні та громадянину Герасименку Григорію Миколайовичу, жителям м. Новомиргород (вул. Винниченка, 2а), в приватну власність земельну ділянку (кадастровий №3523810100:50:054:0032) площею 0,1000 га, під житловою забудовою одно – та двоповерховою, для будівництва та обслуговування жилого будинку, господарських будівель і споруд (присадибна ділянка), яка розташована за адресою: м. Новомиргород, вул. Винниченка, 2а, за рахунок земель житлової та громадської забудови.

14. Затвердити технічну документацію із землеустрою щодо встановлення (відновлення) меж земельної ділянки в натурі (на місцевості) площею 0,1832 га для будівництва та обслуговування житлового будинку, господарських будівель та споруд (присадибна ділянка) та ведення особистого селянського господарства, які знаходиться за адресою: м. Новомиргород, вул. Виноградівська, 28/115.

Передати громадянину Понурі Олегу Валерійовичу, жителю м. Новомиргород (вул. Виноградівська, 28/115), в приватну власність земельні ділянки:

площею 0,1000 га (кадастровий №3523810100:50:064:0051) під житловою забудовою одно – та двоповерховою, для будівництва та обслуговування жилого будинку, господарських будівель і споруд (присадибна ділянка), яка розташована за адресою: м. Новомиргород, вул. Виноградівська, 28/115, за рахунок земель житлової та громадської забудови

площею 0,0832 га (кадастровий №3523810100:50:064:0050) під рілля та сіножаті, для ведення особистого селянського господарства, яка розташована за адресою: м. Новомиргород, вул. Виноградівська, 28/115, за рахунок земель сільськогосподарського призначення, що перебувають у запасі.

15. Затвердити технічну документацію із землеустрою щодо встановлення (відновлення) меж земельної ділянки в натурі (на місцевості) площею 0,2500 га для будівництва та обслуговування житлового будинку, господарських будівель та споруд (присадибна ділянка), яка знаходиться за адресою: с. Костянтинівка, вул. Берегова, 30.

Передати громадянину Бажану Віктору Григоровичу, жителю с. Костянтинівка (вул. Садова, 30), в оренду терміном на 49 років земельну ділянку (кадастровий № 3523883400:51:000:0220) площею 0,2500 га, під житловою забудовою одно – та двоповерховою, для будівництва та обслуговування жилого будинку, господарських будівель і споруд (присадибна ділянка), яка розташована за адресою: : с. Костянтинівка, вул. Берегова, 30, за рахунок земель житлової та громадської забудови.



16. Затвердити технічну документацію із землеустрою щодо встановлення (відновлення) меж земельної ділянки в натурі (на місцевості) площею 0,1489 га для будівництва та обслуговування житлового будинку, господарських будівель та споруд (присадибна ділянка), яка знаходиться за адресою: смт. Капітанівка, вул. Незалежності, 27.

Передати громадянину Комлеву Сергію Володимировичу, жителю смт. Капітанівка (вул. Незалежності, 27), в приватну власність земельну ділянку (кадастровий № 3523855400:50:037:0048) площею 0,1489 га, під житловою забудовою одно – та двоповерховою, для будівництва та обслуговування жилого будинку, господарських будівель і споруд (присадибна ділянка), яка розташована за адресою: смт. Капітанівка, вул. Незалежності, 27, за рахунок земель житлової та громадської забудови.

17. Затвердити технічну документацію із землеустрою щодо встановлення (відновлення) меж земельної ділянки в натурі (на місцевості) площею 0,1500 га для будівництва та обслуговування житлового будинку, господарських будівель та споруд (присадибна ділянка), яка знаходиться за адресою: смт. Капітанівка, вул. Революційна, 16а.

Передати громадянину Пашолок Миколі Івановичу, жителю смт. Капітанівка (вул. Революційна, 16а), в приватну власність земельну ділянку (кадастровий № 3523855400:50:004:0040) площею 0,1500 га, під житловою забудовою одно – та двоповерховою, для будівництва та обслуговування жилого будинку, господарських будівель і споруд (присадибна ділянка), яка розташована за адресою: смт. Капітанівка, вул. Революційна, 16а, за рахунок земель житлової та громадської забудови.

18. Затвердити технічну документацію із землеустрою щодо встановлення (відновлення) меж земельної ділянки в натурі (на місцевості) площею 0,1899 га для будівництва та обслуговування житлового будинку, господарських будівель та споруд (присадибна ділянка), яка знаходиться за адресою: с. Пурпурівка, вул. Соборна, 13а.

Передати громадянину Самарському Сергію Анатолійовичу, жителю с. Пурпурівка (вул. Соборна, 13а), в приватну власність земельну ділянку (кадастровий № 3523886500:51:000:0117) площею 0,1899 га, під житловою забудовою одно – та двоповерховою, для будівництва та обслуговування жилого будинку, господарських будівель і споруд (присадибна ділянка), яка розташована за адресою: с. Пурпурівка, вул. Соборна, 13а, за рахунок земель житлової та громадської забудови.

19. Затвердити технічну документацію із землеустрою щодо встановлення (відновлення) меж земельної ділянки в натурі (на місцевості) площею 0,2500 га для будівництва та обслуговування житлового будинку, господарських будівель та споруд (присадибна ділянка), яка знаходиться за адресою: с. Листопадове, вул. Степова, 31.

Передати громадянці Соколовій Наталії Анатоліївні, жительці с. Листопадове (вул. Степова,31), в приватну власність земельну ділянку (кадастровий № 3523884000:51:000:0413) площею 0,2500 га, під житловою забудовою одно – та двоповерховою, для будівництва та обслуговування жилого будинку, господарських будівель і споруд (присадибна ділянка), яка розташована за адресою: с. Листопадове, вул. Степова,31, за рахунок земель житлової та громадської забудови.

20. Затвердити технічну документацію із землеустрою щодо встановлення (відновлення) меж земельної ділянки в натурі (на місцевості) площею 0,2500 га для будівництва та обслуговування жилого будинку, господарських будівель та споруд (присадибна ділянка), яка знаходиться за адресою: с. Листопадове, вул. Дружби, 18.

Передати громадянину Лисенку Володимиру Григоровичу, жителю с. Листопадове (вул. Дружби, 18), в приватну власність земельну ділянку (кадастровий № 3523884000:51:000:0440) площею 0,2500 га, під житловою забудовою одно – та двоповерховою, для будівництва та обслуговування жилого будинку, господарських будівель і споруд (присадибна ділянка), яка розташована за адресою: с. Листопадове, вул. Дружби, 18, за рахунок земель житлової та громадської забудови.

21. Затвердити технічну документацію із землеустрою щодо встановлення (відновлення) меж земельної ділянки в натурі (на місцевості) площею 0,2500 га для будівництва та обслуговування жилого будинку, господарських будівель та споруд (присадибна ділянка), яка знаходиться за адресою: с. Листопадове, вул. Соборна, 28.

Передати громадянину Лисенку Павлу Васильовичу, жителю с. Листопадове (вул. Соборна, 28), в приватну власність земельну ділянку (кадастровий № 3523884000:51:000:0525) площею 0,2500 га, під житловою забудовою одно – та двоповерховою, для будівництва та обслуговування жилого будинку, господарських будівель і споруд (присадибна ділянка), яка розташована за адресою: с. Листопадове, вул. Соборна, 28, за рахунок земель житлової та громадської забудови.

22. Затвердити технічну документацію із землеустрою щодо встановлення (відновлення) меж земельної ділянки в натурі (на місцевості) площею 4,8829 га для ведення товарного сільськогосподарського виробництва, яка знаходиться за адресою: Петрострівська сільська рада.

Передати громадянці Корган Наталії Григорівні, жительці с. Петрострів, в приватну власність земельну ділянку (кадастровий №3523886000:02:000:0007) площею 4,8829 га, яка розташована за адресою: Петрострівська сільська рада, за рахунок земель сільськогосподарського призначення, що перебувають у запасі.

23. Затвердити технічну документацію із землеустрою щодо встановлення (відновлення) меж земельної ділянки в натурі (на місцевості) площею 0,2500 га для будівництва та обслуговування житлового будинку, господарських будівель і споруд (присадибна ділянка), яка знаходиться за адресою: с. Листопадове, вул. Перемоги, 213.

Передати громадянину Мельниченку Олександру Васильовичу, жителю с. Листопадове (вул. Перемоги, 213), в приватну власність земельну ділянку (кадастровий № 3523884000:51:000:0449) площею 0,2500 га, під житловою забудовою одно – та двоповерховою, для будівництва та обслуговування жилого будинку, господарських будівель і споруд (присадибна ділянка), яка розташована за адресою: с. Листопадове, вул. Перемоги, 213, за рахунок земель житлової та громадської забудови.

24. Затвердити технічну документацію із землеустрою щодо встановлення (відновлення) меж земельної ділянки в натурі (на місцевості) площею 0,2500 га для будівництва та обслуговування житлового будинку, господарських будівель і споруд (присадибна ділянка), яка знаходиться за адресою: с. Листопадове, вул. Степова, 17.

Передати громадянці Лаврезі Жанні Леонідівні, жительці м. Київ (вул. Горлівська, 124/1 кв. 1) в приватну власність земельну ділянку (кадастровий №3523884000:51:000:0446) площею 0,2500 га під житловою забудовою одно – та двоповерховою, для будівництва та обслуговування жилого будинку, господарських будівель і споруд (присадибна ділянка), яка розташована за адресою: с. Листопадове вул. Степова, 17, за рахунок земель житлової та громадської забудови.

25. Затвердити технічну документацію із землеустрою щодо встановлення (відновлення) меж земельної ділянки в натурі (на місцевості) площею 0,2500 га для будівництва та обслуговування житлового будинку, господарських будівель і споруд (присадибна ділянка), яка знаходиться за адресою: с. Листопадове, пров. Зоряний, 7.

Передати громадянці Ткаченко Лідії Федорівні, жительці с. Листопадове (пров. Зоряний, 7) в приватну власність земельну ділянку (кадастровий №3523884000:51:000:0447) площею 0,2500 га, під житловою забудовою одно – та двоповерховою для будівництва та обслуговування жилого будинку, господарських будівель і споруд (присадибна ділянка), яка розташована за адресою: с. Листопадове пров. Зоряний, 7, за рахунок земель житлової та громадської забудови.

26. Затвердити технічну документацію із землеустрою щодо встановлення (відновлення) меж земельних ділянок в натурі (на місцевості) площею 0,6472 га для будівництва та обслуговування житлового будинку, господарських будівель і споруд (присадибна ділянка) та ведення особистого селянського господарства, які знаходяться за адресою: с. Тишківка, пров. Береговий, 2.

Передати громадянину Лускану Борису Павловичу, жителю с. Тишківка, (вул. Красноармійська) в приватну власність земельні ділянки:

площею 0,2500 га (кадастровий №3523887300:51:000:0380) під житловою забудовою одно – та двоповерховою, для будівництва та обслуговування жилого будинку, господарських будівель і споруд (присадибна ділянка), яка розташована за адресою: с. Тишківка, пров. Береговий, 2, за рахунок земель житлової та громадської забудови

площею 0,3972 га (кадастровий №3523887300:51:000:0381) під рілляю, для ведення особистого селянського господарства, яка розташована за адресою: с. Тишківка, пров. Береговий, 2, за рахунок земель сільськогосподарського призначення, що перебувають у запасі.

27. Затвердити технічну документацію землеустрою щодо встановлення (відновлення) меж земельної ділянки в натурі (на місцевості) площею 0,0872га для будівництва та обслуговування житлового будинку, господарських будівель і споруд (присадибна ділянка), яка знаходиться за адресою: м.Новомиргород вул. Хутірська, 10.

Передати громадянину Ганулу Валентину Івановичу, жителю м.Новомиргород (вул. Хутірська, 10) в приватну власність земельну ділянку (кадастровий №3523810100:50:114:0003) площею 0,0872 га, під житловою забудовою одно – та двоповерховою, для будівництва та обслуговування жилого будинку, господарських будівель і споруд (присадибна ділянка), яка розташована за адресою: м. Новомиргород вул. Хутірська, 10, за рахунок земель житлової та громадської забудови.

28. Затвердити технічну документацію землеустрою щодо встановлення (відновлення) меж земельної ділянки в натурі (на місцевості) площею 0,2224га для будівництва та обслуговування житлового будинку, господарських будівель і споруд (присадибна ділянка), яка знаходиться за адресою: с.Листопадове вул. Шевченка, 38.

Передати громадянину Лисенку Сергію Семеновичу, жителю с.Листопадове (вул. Шевченка, 38) в приватну власність земельну ділянку (кадастровий №3523884000:51:000:0480) площею 0,2224 га, під житловою забудовою одно – та двоповерховою, для будівництва та обслуговування жилого будинку, господарських будівель і споруд (присадибна ділянка), яка розташована за адресою: с. Листопадове вул. Шевченка, 38, за рахунок земель житлової та громадської забудови.

29. Затвердити технічну документацію землеустрою щодо встановлення (відновлення) меж земельної ділянки в натурі (на місцевості) площею 0,1821 га для будівництва та обслуговування житлового будинку, господарських будівель і споруд (присадибна ділянка), яка знаходиться за адресою: с.Листопадове вул. Набережна, 22.

Передати громадянину Яровому Василю Гнатовичу, жителю с. Листопадове (вул. Набережна, 22) в приватну власність земельну ділянку (кадастровий №3523884000:51:000:0412) площею 0,1821 га, під житловою забудовою одно – та двоповерховою, для будівництва та обслуговування жилого будинку, господарських будівель і споруд (присадибна ділянка), яка розташована за адресою: с. Листопадове вул. Набережна, 22, за рахунок земель житлової та громадської забудови.

30. Затвердити технічну документацію землеустрою щодо встановлення (відновлення) меж земельної ділянки в натурі (на місцевості) площею 0,1500 га для будівництва та обслуговування житлового будинку, господарських будівель і споруд (присадибна ділянка), яка знаходиться за адресою: смт.Капітанівка вул. Перемоги, 6.

Передати громадянці Белінській Юлії Василівні, жительці смт. Капітанівка (вул. Перемоги, 6) в приватну власність земельну ділянку (кадастровий №3523855400:50:024:0003) площею 0,1500 га, під житловою забудовою одно – та двоповерховою, для будівництва та обслуговування жилого будинку, господарських будівель і споруд (присадибна ділянка), яка розташована за адресою: смт. Капітанівка вул. Перемоги, 6, за рахунок земель житлової та громадської забудови.

31. Затвердити технічну документацію із землеустрою щодо встановлення (відновлення) меж земельних ділянок в натурі (на місцевості) площею 0,3090 га для будівництва та обслуговування житлового будинку, господарських будівель і споруд (присадибна ділянка) та ведення особистого селянського господарства, які знаходяться за адресою: с. Панчеве вул. Слави, 49.


Передати громадянці Мовчан Ользі Павлівні, жительці с. Панчеве (вул.Слави, 49) в приватну власність земельні ділянки:

площею 0,2500 га (кадастровий №3523885800:51:000:0266) під житловою забудовою одно – та двоповерховою, яка розташована за адресою: с. Панчеве вул. Слави, 49, за рахунок земель житлової та громадської забудови

площею 0,0590 га (кадастровий №3523885800:51:000:0265) під рілля, для ведення особистого селянського господарства, яка розташована за адресою с. Панчеве вул.Слави,49, за рахунок земель сільськогосподарського призначення, що перебувають у запасі.

32. Контроль за виконанням даного рішення покласти на комісію з питань землеустрою, екології та надзорно-виконавчого призначення.

Міський голова



Ігор ЗАБАЖАН



**НОВОМИРГОРОДСЬКА МІСЬКА РАДА  
КІРОВОГРАДСЬКОЇ ОБЛАСТІ  
ШОСТА СЕСІЯ ВОСЬМОГО СКЛИКАННЯ**

**Р І Ш Е Н Н Я**

від «04» червня 2021 р.

№ 263

**Про надання дозволу на розробку  
проектів землеустрою щодо відведення  
земельних ділянок в приватну власність  
громадянам**

Розглянувши заяви громадян про надання дозволу на розробку проектів землеустрою щодо відведення земельних ділянок в приватну власність, керуючись статтею 26 Закону України «Про місцеве самоврядування в Україні», статтями 12, 81, 118, 121, 125 Земельного кодексу України,

**Новомиргородська міська рада  
В И Р І Ш И Л А:**

1. Надати дозвіл на розробку проекту землеустрою щодо відведення земельних ділянок в приватну власність таким громадянам для таких цілей:

1.1 Євдошак Катерині Миколаївні, жительці м. Новомиргород (вул. Павла Афанасьєва, 37), орієнтовною площею 0,0876 га ріллі, для ведення індивідуального садівництва, яка розташована за адресою: м. Новомиргород, вул. Павла Афанасьєва, 37, за рахунок земель сільськогосподарського призначення, що перебувають у запасі на території Новомиргородської міської ради Кіровоградської області.

1.2. Новіковій Наталії Іванівні, жительці смт. Капітанівка (пров. Смілянський, 43), орієнтовною площею 0,4700 га ріллі, для ведення особистого селянського господарства, яка розташована за адресою: смт. Капітанівка, пров. Смілянський, за рахунок земель сільськогосподарського призначення, що перебувають у запасі на території Новомиргородської міської ради Кіровоградської області.

1.3. Плахотнику Андрію Вікторовичу, жителю с. Коробчине (вул. Перспективна, 9), орієнтовною площею 0,2500 га забудованих земель під житловою забудовою одно- та двоповерховою, для будівництва та обслуговування жилого будинку, господарських будівель та споруд (присадибна ділянка), яка розташована за адресою: с. Коробчине, вул. Щаслива, за рахунок земель житлової та громадської забудови, що перебувають у запасі на території Новомиргородської міської ради Кіровоградської області.

1.4. Михайлик Світлані Олексіївні, жительці с. Коробчине (вул. Шевченка, 10а), орієнтовною площею 0,2500 га забудованих земель під житловою забудовою одно- та двоповерховою, для будівництва та обслуговування жилого будинку, господарських будівель та споруд (присадибна ділянка), яка розташована за адресою: с. Коробчине, вул. Шевченка, за рахунок земель житлової та громадської забудови, що перебувають у запасі на території Новомиргородської міської ради Кіровоградської області.

1.5. Зарудній Валентині Дмитрівні, жительці м. Новомиргород (вул. Холодноярська, 62/26), орієнтовною площею 0,1000 га забудованих земель під житловою забудовою одно- та двоповерховою, для будівництва та обслуговування жилого будинку, господарських будівель та споруд (присадибна ділянка), яка розташована за адресою: м. Новомиргород, вул. Винниченка, 53, за рахунок земель житлової та громадської забудови, що перебувають у запасі на території Новомиргородської міської ради Кіровоградської області.

1.6. Стояновій Людмилі Данилівні, жительці м. Новомиргород, (вул. Андрія Гурічева, 35 кв. 67), орієнтовною загальною площею 0,30 га, в тому числі:

- 0,2500 га забудованих земель під житловою забудовою одно- та двоповерховою, для будівництва та обслуговування жилого будинку, господарських будівель та споруд (присадибна ділянка), яка розташована за адресою: с. Кам'янка, вул. Садова, 22, за рахунок земель житлової та громадської забудови, що перебувають у запасі на території Новомиргородської міської ради Кіровоградської області;

- 0,0500 га ріллі, для індивідуального садівництва, яка розташована за адресою: с. Кам'янка, вул. Садова, 22, за рахунок земель сільськогосподарського призначення, що перебувають у запасі на території Новомиргородської міської ради Кіровоградської області.

1.7. Сироті Людмилі Леонідівні, жительці м. Новомиргород (вул. Транспортна, 19/23) орієнтовною площею 0,1416 га ріллі, для ведення особистого селянського господарства, яка розташована за адресою: м. Новомиргород, вул. Транспортна, 19/23, за рахунок земель сільськогосподарського призначення, що перебувають у запасі на території Новомиргородської міської ради Кіровоградської області.

1.8. Іванченко Миколі Вікторовичу, жителю м. Кропивницький, (вул. Антонова, 40), орієнтовною загальною площею 1,59 га, в тому числі:

- 0,2500 га забудованих земель під житловою забудовою одно- та двоповерховою, для будівництва та обслуговування жилого будинку, господарських будівель та споруд (присадибна ділянка), яка розташована за адресою: с. Миколаївка, вул. Степова, 25, за рахунок земель житлової та громадської забудови, що перебувають у запасі на території Новомиргородської міської ради Кіровоградської області;

- 1,3400 га ріллі, для ведення особистого селянського господарства, яка розташована за адресою: с. Миколаївка, вул. Степова, 25, за рахунок земель сільськогосподарського призначення, що перебувають у запасі на території Новомиргородської міської ради Кіровоградської області.

1.9. Грузденку Володимиру Івановичу, жителю м. Кропивницький, (пр. Університетський, 33, кв. 73), орієнтовною загальною площею 0,56 га, в тому числі:

- 0,2500 га забудованих земель під житловою забудовою одно- та двоповерховою, для будівництва та обслуговування жилого будинку, господарських будівель та споруд (присадибна ділянка), яка розташована за адресою: с. Миколаївка, вул. Степова, 26, за рахунок земель житлової та громадської забудови, що перебувають у запасі на території Новомиргородської міської ради Кіровоградської області;

- 0,3100 га ріллі, для ведення особистого селянського господарства, яка розташована за адресою: с. Миколаївка, вул. Степова, 26, за рахунок земель сільськогосподарського призначення, що перебувають у запасі на території Новомиргородської міської ради Кіровоградської області.

1.10. Шемет Людмилі Іванівні, жительці м. Новомиргород (пров. Гептурський, 6), орієнтовною площею 0,1200 га ріллі, для індивідуального садівництва, яка розташована за адресою: м. Новомиргород, пров. Херсонський, 6, за рахунок земель сільськогосподарського призначення, що перебувають у запасі на території Новомиргородської міської ради Кіровоградської області.

1.11. Діденку Сергію Терентієвичу, жителю м. Кропивницький, (вул. Волкова, 16, корп. 2, кв. 77), орієнтовною загальною площею 0,60 га, в тому числі:

- 0,2500 га забудованих земель під житловою забудовою одно- та двоповерховою, для будівництва та обслуговування жилого будинку, господарських будівель та споруд (присадибна ділянка), яка розташована за адресою: с. Пенькіне, вул. Лесі Українки, б/н, за рахунок земель житлової та громадської забудови, що перебувають у запасі на території Новомиргородської міської ради Кіровоградської області;

- 0,3500 га ріллі, для ведення особистого селянського господарства, яка розташована за адресою: с. Пенькіне, вул. Лесі Українки, б/н, за рахунок земель сільськогосподарського призначення, що перебувають у запасі на території Новомиргородської міської ради Кіровоградської області.

1.12. Вебер Оксані Василівні, жительці с. Шпакове, (вул. Миру, 35), орієнтовною загальною площею 0,84 га, в тому числі:

- 0,2500 га забудованих земель під житловою забудовою одно- та двоповерховою, для будівництва та обслуговування жилого будинку, господарських будівель та споруд (присадибна ділянка), яка розташована за адресою: с. Шпакове, вул. Миру, 35, за рахунок земель житлової та громадської забудови, що перебувають у запасі на території Новомиргородської міської ради Кіровоградської області;



- 0,5900 га ріллі, для ведення особистого селянського господарства, яка розташована за адресою: с. Шпакове, вул. Миру, 35, за рахунок земель сільськогосподарського призначення, що перебувають у запасі на території Новомиргородської міської ради Кіровоградської області.

1.13. Босому Миколі Йосиповичу, жителю с. Мартоноша (вул. Григорія Нікори, 40), орієнтовною загальною площею 0,37 га, в тому числі:

- 0,2500 га забудованих земель під житловою забудовою одно- та двоповерховою, для будівництва та обслуговування жилого будинку, господарських будівель та споруд (присадибна ділянка), яка розташована за адресою: с. Мартоноша, вул. Григорія Нікори, 40, за рахунок земель житлової та громадської забудови, що перебувають у запасі на території Новомиргородської міської ради Кіровоградської області;

- 0,1200 га ріллі, для індивідуального садівництва, яка розташована за адресою: с. Мартоноша, вул. Григорія Нікори, 40 за рахунок земель сільськогосподарського призначення, що перебувають у запасі на території Новомиргородської міської ради Кіровоградської області.

1.14. Язан Тетяні Анатоліївні, жителю с. Мартоноша (вул. Молодіжна, 15А), орієнтовною загальною площею 0,37 га, в тому числі:

- 0,2500 га забудованих земель під житловою забудовою одно- та двоповерховою, для будівництва та обслуговування жилого будинку, господарських будівель та споруд (присадибна ділянка), яка розташована за адресою: с. Мартоноша, вул. Молодіжна, 15А за рахунок земель житлової та громадської забудови, що перебувають у запасі на території Новомиргородської міської ради Кіровоградської області;

- 0,1200 га ріллі, для індивідуального садівництва, яка розташована за адресою: с. Мартоноша, вул. Молодіжна, 15А, за рахунок земель сільськогосподарського призначення, що перебувають у запасі на території Новомиргородської міської ради Кіровоградської області.

1.15. Коломієць Любові Пантеліївні, жительці с. Мартоноша (вул. Шосейна, 9), орієнтовною загальною площею 0,37 га, в тому числі:

- 0,2500 га забудованих земель під житловою забудовою одно- та двоповерховою, для будівництва та обслуговування жилого будинку, господарських будівель та споруд (присадибна ділянка), яка розташована за адресою: с. Мартоноша, вул. Шосейна, 9 за рахунок земель житлової та громадської забудови, що перебувають у запасі на території Новомиргородської міської ради Кіровоградської області;

- 0,1200 га ріллі, для індивідуального садівництва, яка розташована за адресою: с. Мартоноша, вул. Шосейна, 9, за рахунок земель сільськогосподарського призначення, що перебувають у запасі на території Новомиргородської міської ради Кіровоградської області.

1.16. Гержовану Івану Андрійовичу, жителю с. Мартоноша (вул. Шосейна, 33), орієнтовною загальною площею 0,37 га, в тому числі:

- 0,2500 га забудованих земель під житловою забудовою одно- та двоповерховою, для будівництва та обслуговування жилого будинку, господарських будівель та споруд (присадибна ділянка), яка розташована за адресою: с. Мартоноша, вул. Шосейна, 33 за рахунок земель житлової та громадської забудови, що перебувають у запасі на території Новомиргородської міської ради Кіровоградської області;

- 0,1200 га ріллі, для індивідуального садівництва, яка розташована за адресою: с. Мартоноша, вул. Шосейна, 33, за рахунок земель сільськогосподарського призначення, що перебувають у запасі на території Новомиргородської міської ради Кіровоградської області.

1.17. Гержован Олені Григорівні, жительці с. Мартоноша (вул. Шосейна, 35), орієнтовною загальною площею 0,3700 га, в тому числі:

- 0,2500 га забудованих земель під житловою забудовою одно- та двоповерховою, для будівництва та обслуговування жилого будинку, господарських будівель та споруд (присадибна ділянка), яка розташована за адресою: с. Мартоноша, вул. Шосейна, 35 за рахунок земель житлової та громадської забудови, що перебувають у запасі на території Новомиргородської міської ради Кіровоградської області;

- 0,1200 га ріллі, для індивідуального садівництва, яка розташована за адресою: с. Мартоноша, вул. Шосейна, 35, за рахунок земель сільськогосподарського призначення, що перебувають у запасі на території Новомиргородської міської ради Кіровоградської області.

1.18. Ільїну Миколі Анатолійовичу, жителю с. Мартоноша (вул. Лесі Українки, 18), орієнтовною загальною площею 0,3700 га, в тому числі:

- 0,2500 га забудованих земель під житловою забудовою одно- та двоповерховою, для будівництва та обслуговування жилого будинку, господарських будівель та споруд (присадибна ділянка), яка розташована за адресою: с. Мартоноша, вул. Лесі Українки, 18, за рахунок земель житлової та громадської забудови, що перебувають у запасі на території Новомиргородської міської ради Кіровоградської області;

- 0,1200 га ріллі, для індивідуального садівництва, яка розташована за адресою: с. Мартоноша, вул. Лесі Українки, 18, за рахунок земель сільськогосподарського призначення, що перебувають у запасі на території Новомиргородської міської ради Кіровоградської області.

1.19. Хесс Світлані Василівні, жительці с. Мартоноша (вул. Лесі Українки, 2), орієнтовною загальною площею 0,6200 га, в тому числі:

- 0,2500 га забудованих земель під житловою забудовою одно- та двоповерховою, для будівництва та обслуговування жилого будинку, господарських будівель та споруд (присадибна ділянка), яка розташована за адресою: с. Мартоноша, вул. Лесі Українки, 2, за рахунок земель житлової та громадської забудови, що перебувають у запасі на території Новомиргородської міської ради Кіровоградської області;

- 0,2000 га ріллі, для ведення особистого селянського господарства, яка розташована за адресою: с. Мартоноша, вул. Лесі Українки, 2, за рахунок земель сільськогосподарського призначення, що перебувають у запасі на території Новомиргородської міської ради Кіровоградської області;

- 0,1700 га ріллі, для ведення особистого селянського господарства, яка розташована за адресою: с. Мартоноша, вул. Козацька, 1, за рахунок земель сільськогосподарського призначення, що перебувають у запасі на території Новомиргородської міської ради Кіровоградської області.

1.20. Романовичу Миколі Васильовичу, жителю с. Мартоноша (вул. Дружби, 27), орієнтовною площею 0,2500 га забудованих земель під житловою забудовою одно- та двоповерховою, для будівництва та обслуговування жилого будинку, господарських будівель та споруд (присадибна ділянка), яка розташована за адресою: с. Мартоноша, вул. Дружби, 27, за рахунок земель житлової та громадської забудови, що перебувають у запасі на території Новомиргородської міської ради Кіровоградської області.

1.21. Догі Олексію Івановичу, жителю с. Мартоноша (вул. Миру, 18), орієнтовною загальною площею 2,0000 га, в тому числі:

- 0,2500 га забудованих земель під житловою забудовою одно- та двоповерховою, для будівництва та обслуговування жилого будинку, господарських будівель та споруд (присадибна ділянка), яка розташована за адресою: с. Мартоноша, вул. Миру, 18, за рахунок земель житлової та громадської забудови, що перебувають у запасі на території Новомиргородської міської ради Кіровоградської області;

- 0,1200 га ріллі, для індивідуального садівництва, яка розташована за адресою: с. Мартоноша, вул. Миру, 18, за рахунок земель сільськогосподарського призначення, що перебувають у запасі на території Новомиргородської міської ради Кіровоградської області.

- 0,3700 га ріллі, для ведення особистого селянського господарства, яка розташована за адресою: с. Мартоноша, вул. Григорія Нікори, 4, за рахунок земель сільськогосподарського призначення, що перебувають у запасі на території Новомиргородської міської ради Кіровоградської області;

- 0,2600 га ріллі, для ведення особистого селянського господарства, яка розташована за адресою: с. Мартоноша, вул. О. Стегаря, б/н, за рахунок земель сільськогосподарського призначення, що перебувають у запасі на території Новомиргородської міської ради Кіровоградської області;

- 0,4000 га ріллі, для ведення особистого селянського господарства, яка розташована за адресою: с. Мартоноша, вул. О. Стегаря, б/н, за рахунок земель сільськогосподарського призначення, що перебувають у запасі на території Новомиргородської міської ради Кіровоградської області;

- 0,60 га ріллі, для ведення особистого селянського господарства, яка розташована за адресою: с. Мартоноша, вул. Миру, 42, за рахунок земель сільськогосподарського призначення, що перебувають у запасі на території Новомиргородської міської ради Кіровоградської області;

1.22. Янчурській Олені Іванівні, жительці с. Мартоноша (вул. Дружби, 23), орієнтовною площею 0,2700 га ріллі, для ведення особистого селянського господарства, яка розташована за адресою: с. Мартоноша, вул. Дружби, 25 за рахунок земель сільськогосподарського призначення, що перебувають у запасі на території Новомиргородської міської ради Кіровоградської області.

1.23. Богдану Андрію Борисовичу, жителю с. Мартоноша (вул. Козацька, 14), орієнтовною загальною площею 0,6200 га, в тому числі:

- 0,2500 га забудованих земель під житловою забудовою одно- та двоповерховою, для будівництва та обслуговування жилого будинку, господарських будівель та споруд (присадибна ділянка), яка розташована за адресою: с. Мартоноша, вул. Вишнева, 21, за рахунок земель житлової та громадської забудови, що перебувають у запасі на території Новомиргородської міської ради Кіровоградської області;

- 0,3700 га ріллі, для ведення особистого селянського господарства, яка розташована за адресою: с. Мартоноша, вул. Вишнева, 21, за рахунок земель сільськогосподарського призначення, що перебувають у запасі на території Новомиргородської міської ради Кіровоградської області.

1.24. Лягул Сергію Станіславовичу, жителю с. Мартоноша (вул. Козацька, 47), орієнтовною загальною площею 0,3700 га, в тому числі:

- 0,2500 га забудованих земель під житловою забудовою одно- та двоповерховою, для будівництва та обслуговування жилого будинку, господарських будівель та споруд (присадибна ділянка), яка розташована за адресою: с. Мартоноша, вул. Козацька, 47, за рахунок земель житлової та громадської забудови, що перебувають у запасі на території Новомиргородської міської ради Кіровоградської області;

- 0,1200 га ріллі, для індивідуального садівництва, яка розташована за адресою: с. Мартоноша, вул. Козацька, 47, за рахунок земель сільськогосподарського призначення, що перебувають у запасі на території Новомиргородської міської ради Кіровоградської області.

1.25. Янчурській Олені Іванівні, жительці с. Мартоноша (вул. Дружби, 23), орієнтовною загальною площею 1,0500 га, в тому числі:

- 0,2500 га забудованих земель під житловою забудовою одно- та двоповерховою, для будівництва та обслуговування жилого будинку, господарських будівель та споруд (присадибна ділянка), яка розташована за адресою: с. Мартоноша, вул. Дружби, 34, за рахунок земель житлової та громадської забудови, що перебувають у запасі на території Новомиргородської міської ради Кіровоградської області;

- 0,8000 га ріллі, для ведення особистого селянського господарства, яка розташована за адресою: с. Мартоноша, вул. Дружби, 34, за рахунок земель сільськогосподарського призначення, що перебувають у запасі на території Новомиргородської міської ради Кіровоградської області;

- 0,4000 га ріллі, для ведення особистого селянського господарства, яка розташована за адресою: с. Мартоноша, вул. Дружби, б/н, за рахунок земель сільськогосподарського призначення, що перебувають у запасі на території Новомиргородської міської ради Кіровоградської області;

1.26. Янчурській Лідії Іванівні, жительці с. Мартоноша (вул. Перемоги, 28) орієнтовною загальною площею 0,6600 га, в тому числі:

- 0,2500 га забудованих земель під житловою забудовою одно- та двоповерховою, для будівництва та обслуговування жилого будинку, господарських будівель та споруд (присадибна ділянка), яка розташована за адресою: с. Мартоноша, вул. Перемоги, 28, за рахунок земель житлової та громадської забудови, що перебувають у запасі на території Новомиргородської міської ради Кіровоградської області;

- 0,1100 га ріллі, для ведення особистого селянського господарства, яка розташована за адресою: с. Мартоноша, вул. Перемоги, 28, за рахунок земель сільськогосподарського призначення, що перебувають у запасі на території Новомиргородської міської ради Кіровоградської області;

- 0,3000 га ріллі, для ведення особистого селянського господарства, яка розташована за адресою: с. Мартоноша, вул. Дружби, б/н, за рахунок земель сільськогосподарського призначення, що перебувають у запасі на території Новомиргородської міської ради Кіровоградської області;

1.27. Мамону Анатолію Анатолійовичу, жителю с. Мартоноша (вул. Козацька, 19) орієнтовною площею 0,5900 га ріллі, для ведення особистого селянського господарства, яка розташована за адресою: с. Мартоноша, вул. Козацька, б/н, за рахунок земель сільськогосподарського призначення, що перебувають у запасі на території Новомиргородської міської ради Кіровоградської області.

1.28. Флорі Сергію Григоровичу, жителю с. Мартоноша (вул. Козацька, 3), орієнтовною загальною площею 0,6600 га, в тому числі:

- 0,2500 га забудованих земель під житловою забудовою одно- та двоповерховою, для будівництва та обслуговування жилого будинку, господарських будівель та споруд (присадибна ділянка), яка розташована за адресою: с. Мартоноша, вул. Миру, 48, за рахунок земель житлової та громадської забудови, що перебувають у запасі на території Новомиргородської міської ради Кіровоградської області;

- 0,4100 га ріллі, для ведення особистого селянського господарства, яка розташована за адресою: с. Мартоноша, вул. Миру, 48, за рахунок земель сільськогосподарського призначення, що перебувають у запасі на території Новомиргородської міської ради Кіровоградської області.

1.29. Лелеці Ользі Сергіївні, жительці с. Панчеве (вул. Шевченка, 5), орієнтовною загальною площею 0,9000 га, в тому числі:

- 0,2500 га забудованих земель під житловою забудовою одно- та двоповерховою, для будівництва та обслуговування жилого будинку, господарських будівель та споруд (присадибна ділянка), яка розташована за адресою: с. Панчеве, вул. Шевченка, 5, за рахунок земель житлової та громадської забудови, що перебувають у запасі на території Новомиргородської міської ради Кіровоградської області;

- 0,6500 га ріллі, для ведення особистого селянського господарства, яка розташована за адресою: с. Панчеве, вул. Шевченка, 5, за рахунок земель сільськогосподарського призначення, що перебувають у запасі на території Новомиргородської міської ради Кіровоградської області.

1.30. Янчурському Олександру Васильовичу, жителю с. Мартоноша (вул. Дружби, 23), орієнтовною загальною площею 0,3700 га, в тому числі:

- 0,2500 га забудованих земель під житловою забудовою одно- та двоповерховою, для будівництва та обслуговування жилого будинку, господарських будівель та споруд (присадибна ділянка), яка розташована за адресою: с. Мартоноша, вул. Дружби, 23, за рахунок земель житлової та громадської забудови, що перебувають у запасі на території Новомиргородської міської ради Кіровоградської області;

- 0,1200 га ріллі, для ведення особистого селянського господарства, яка розташована за адресою: с. Мартоноша, вул. Дружби, 23, за рахунок земель сільськогосподарського призначення, що перебувають у запасі на території Новомиргородської міської ради Кіровоградської області.

1.31. Цупенку Володимиру Васильовичу, жителю с. Листопадове (вул. Дружби, 19), орієнтовною загальною площею 0,3072 га, в тому числі:

- 0,2500 га забудованих земель під житловою забудовою одно- та двоповерховою, для будівництва та обслуговування жилого будинку, господарських будівель та споруд (присадибна ділянка), яка розташована за адресою: с. Листопадове, вул. Соборна, 39, за рахунок земель житлової та громадської забудови, що перебувають у запасі на території Новомиргородської міської ради Кіровоградської області;

- 0,0572 га ріллі, для ведення особистого селянського господарства, яка розташована за адресою: с. Листопадове, вул. Соборна, 39, за рахунок земель сільськогосподарського призначення, що перебувають у запасі на території Новомиргородської міської ради Кіровоградської області.

1.32. Студінському Віталію Володимировичу, жителю м. Новомиргород (вул. Нижньовигінна, 29) орієнтовною площею 0,1800 га ріллі, для ведення особистого селянського господарства, яка розташована за адресою: м. Новомиргород, вул. Нижньовигінна, 29, за рахунок земель сільськогосподарського призначення, що перебувають у запасі на території Новомиргородської міської ради Кіровоградської області.

1.33. Стоянову Ігорю Леонідовичу, жителю м. Новомиргород (вул. Гагаріна, 5/3), орієнтовною площею 0,2800 га ріллі, для ведення особистого селянського господарства, яка розташована за адресою: с. Турія, вул. Слобідська, за рахунок земель сільськогосподарського призначення комунальної власності, що перебувають у запасі на території Новомиргородської міської ради Кіровоградської області.

1.34. Панкул Тетяні Єгорівні, жительці с. Панчеве (вул. Садова, 27), орієнтовною загальною площею 0,5500 га, в тому числі:

- 0,2500 га забудованих земель під житловою забудовою одно- та двоповерховою, для будівництва та обслуговування жилого будинку, господарських будівель та споруд (присадибна ділянка), яка розташована за адресою: с. Панчеве, вул. Садова, 27, за рахунок земель житлової та громадської забудови, що перебувають у запасі на території Новомиргородської міської ради Кіровоградської області;

- 0,3000 га ріллі, для ведення особистого селянського господарства, яка розташована за адресою: с. Панчеве, вул. Садова, 27, за рахунок земель сільськогосподарського призначення, що перебувають у запасі на території Новомиргородської міської ради Кіровоградської області.

1.35. Керасір Ганні Петрівні, жительці с. Панчеве (вул. Центральна, 12), орієнтовною загальною площею 0,4469 га, в тому числі:

- 0,1000 га забудованих земель під житловою забудовою одно- та двоповерховою, для будівництва та обслуговування жилого будинку, господарських будівель та споруд (присадибна ділянка), яка розташована за адресою: с. Панчеве, вул. Центральна, 12, за рахунок земель житлової та громадської забудови, що перебувають у запасі на території Новомиргородської міської ради Кіровоградської області;

- 0,3469 га ріллі, для ведення особистого селянського господарства, яка розташована за адресою: с. Панчеве, вул. Центральна, 12, за рахунок земель сільськогосподарського призначення, що перебувають у запасі на території Новомиргородської міської ради Кіровоградської області.

1.36. Шарпарь Лідії Борисівні, жительці с. Панчеве (вул. Франка, 52), орієнтовною загальною площею 0,7600 га, в тому числі:

- 0,2500 га забудованих земель під житловою забудовою одно- та двоповерховою, для будівництва та обслуговування жилого будинку, господарських будівель та споруд (присадибна ділянка), яка розташована за адресою: с. Панчеве, вул. Франка, 52, за рахунок земель житлової та громадської забудови, що перебувають у запасі на території Новомиргородської міської ради Кіровоградської області;

- 0,5100 га ріллі, для ведення особистого селянського господарства, яка розташована за адресою: с. Панчеве, вул. Франка, 52, за рахунок земель сільськогосподарського призначення, що перебувають у запасі на території Новомиргородської міської ради Кіровоградської області.

1.37. Печкур Миколи Станіславовича, жителю с. Панчеве (вул. Шевченка, 8), орієнтовною загальною площею 0,4373 га, в тому числі:

- 0,09500 га забудованих земель під житловою забудовою одно- та двоповерховою, для будівництва та обслуговування жилого будинку, господарських будівель та споруд (присадибна ділянка), яка розташована за адресою: с. Панчеве, вул. Шевченка, 8, за рахунок земель житлової та громадської забудови, що перебувають у запасі на території Новомиргородської міської ради Кіровоградської області;

- 0,3423 га ріллі, для ведення особистого селянського господарства, яка розташована за адресою: с. Панчеве, вул. Шевченка, 8, за рахунок земель сільськогосподарського призначення, що перебувають у запасі на території Новомиргородської міської ради Кіровоградської області.

1.38. Шакаловій Любові Миколаївні, жительці с. Листопадове (вул. Соборна, 85), орієнтовною загальною площею 0,4100 га, в тому числі:

- 0,2500 га забудованих земель під житловою забудовою одно- та двоповерховою, для будівництва та обслуговування жилого будинку, господарських будівель та споруд (присадибна ділянка), яка розташована за адресою: с. Листопадове, вул. Соборна, 85, за рахунок земель житлової та громадської забудови, що перебувають у запасі на території Новомиргородської міської ради Кіровоградської області;

- 0,1600 га ріллі, для ведення особистого селянського господарства, яка розташована за адресою: с. Листопадове, вул. Соборна, 85, за рахунок земель сільськогосподарського призначення, що перебувають у запасі на території Новомиргородської міської ради Кіровоградської області.

1.39. Мамону Анатолію Анатолійовичу, жителю с. Мартоноша (вул. Козацька, 19), орієнтовною загальною площею 0,3600 га, в тому числі:

- 0,2500 га забудованих земель під житловою забудовою одно- та двоповерховою, для будівництва та обслуговування жилого будинку, господарських будівель та споруд (присадибна ділянка), яка розташована за адресою: с. Мартоноша, вул. Козацька, 53, за рахунок земель житлової та громадської забудови, що перебувають у запасі на території Новомиргородської міської ради Кіровоградської області;



- 0,1100 га ріллі, для ведення особистого селянського господарства, яка розташована за адресою: с. Мартоноша, вул. Козацька, 53, за рахунок земель сільськогосподарського призначення, що перебувають у запасі на території Новомиргородської міської ради Кіровоградської області.

1.40. Цуркан Катерині Сергіївні, жительці с. Мартоноша (вул. Степова, 14), орієнтовною загальною площею 1,2300 га, в тому числі:

- 0,2500 га забудованих земель під житловою забудовою одно- та двоповерховою, для будівництва та обслуговування жилого будинку, господарських будівель та споруд (присадибна ділянка), яка розташована за адресою: с. Мартоноша, вул. Степова, 14, за рахунок земель житлової та громадської забудови, що перебувають у запасі на території Новомиргородської міської ради Кіровоградської області;

- 0,9800 га ріллі, для ведення особистого селянського господарства, яка розташована за адресою: с. Мартоноша, вул. Степова, 14, за рахунок земель сільськогосподарського призначення, що перебувають у запасі на території Новомиргородської міської ради Кіровоградської області.

1.41. Волинському Григорію Парфентійовичу, жителю с. Мартоноша (вул. Шосейна, 59), орієнтовною загальною площею 1,0900 га, в тому числі:

- 0,2500 га забудованих земель під житловою забудовою одно- та двоповерховою, для будівництва та обслуговування жилого будинку, господарських будівель та споруд (присадибна ділянка), яка розташована за адресою: с. Мартоноша, вул. Шосейна, 59, за рахунок земель житлової та громадської забудови, що перебувають у запасі на території Новомиргородської міської ради Кіровоградської області;

- 0,1400 га ріллі, для ведення особистого селянського господарства, яка розташована за адресою: с. Мартоноша, вул. Шосейна, 59, за рахунок земель сільськогосподарського призначення, що перебувають у запасі на території Новомиргородської міської ради Кіровоградської області;

- 0,5000 га ріллі, для ведення особистого селянського господарства, яка розташована за адресою: с. Мартоноша, вул. Шосейна, б/н, за рахунок земель сільськогосподарського призначення, що перебувають у запасі на території Новомиргородської міської ради Кіровоградської області;

- 0,2000 га ріллі, для ведення особистого селянського господарства, яка розташована за адресою: с. Мартоноша, вул. Козацька, б/н, за рахунок земель сільськогосподарського призначення, що перебувають у запасі на території Новомиргородської міської ради Кіровоградської області;

- 0,2600 га ріллі, для ведення особистого селянського господарства, яка розташована за адресою: с. Мартоноша, вул. Шосейна, б/н, за рахунок земель сільськогосподарського призначення, що перебувають у запасі на території Новомиргородської міської ради Кіровоградської області.

1.42. Чівільчі Володимиру Олександровичу, жителю с. Каніж (вул. Гоголя, 9а), орієнтовною загальною площею 1,1200 га, в тому числі:

- 0,2500 га забудованих земель під житловою забудовою одно- та двоповерховою, для будівництва та обслуговування жилого будинку, господарських будівель та споруд (присадибна ділянка), яка розташована за адресою: с. Каніж, вул. Гоголя, 9а, за рахунок земель житлової та громадської забудови, що перебувають у запасі на території Новомиргородської міської ради Кіровоградської області;

- 0,8700 га ріллі, для ведення особистого селянського господарства, яка розташована за адресою: с. Каніж, вул. Гоголя, 9а, за рахунок земель сільськогосподарського призначення, що перебувають у запасі на території Новомиргородської міської ради Кіровоградської області.

1.43. Коваленку Івану Петровичу, жителю м. Кропивницький (вул. Велика Перспективна, 9 кв.9), орієнтовною загальною площею 1,0401 га, в тому числі:

- 0,2500 га забудованих земель під житловою забудовою одно- та двоповерховою, для будівництва та обслуговування жилого будинку, господарських будівель та споруд (присадибна ділянка), яка розташована за адресою: с. Миколаївка, вул. Степова, 8, за рахунок земель житлової та громадської забудови, що перебувають у запасі на території Новомиргородської міської ради Кіровоградської області;

- 0,7901 га ріллі, для ведення особистого селянського господарства, яка розташована за адресою: с. Миколаївка, вул. Степова, 8, за рахунок земель сільськогосподарського призначення, що перебувають у запасі на території Новомиргородської міської ради Кіровоградської області.

1.44. Бирзул Надії Пилипівні, жительці м. Новомиргород (вул. Вищевигінна, 15), орієнтовною площею 0,3000 га ріллі, для ведення особистого селянського господарства, яка розташована за адресою: м. Новомиргород, вул. Вищевигінна, 15, за рахунок земель сільськогосподарського призначення, що перебувають у запасі на території Новомиргородської міської ради Кіровоградської області.

1.45. Ковальовій Ганні Іванівні, жительці м. Новомиргород (вул. Мічуріна, 36), орієнтовною площею 0,3637 га ріллі, для ведення особистого селянського господарства, яка розташована за адресою: м. Новомиргород, вул. Мічуріна, 36, за рахунок земель сільськогосподарського призначення, що перебувають у запасі на території Новомиргородської міської ради Кіровоградської області.

1.46. Москальовій Валентині Олександрівні, жительці м. Новомиргород (пров. Транспортний, 18), орієнтовною площею 0,2184 га ріллі, для ведення особистого селянського господарства, яка розташована за адресою: м. Новомиргород, пров. Транспортний, 18, за рахунок земель сільськогосподарського призначення, що перебувають у запасі на території Новомиргородської міської ради Кіровоградської області.

1.47. Горбуліну Сергію Миколайовичу, жителю м. Новомиргород (вул. Лесі Українки, 13), орієнтовною площею 0,1500 га ріллі, для ведення особистого селянського господарства, яка розташована за адресою: м. Новомиргород, вул. Лесі Українки, 13, за рахунок земель сільськогосподарського призначення, що перебувають у запасі на території Новомиргородської міської ради Кіровоградської області.

1.48. Осадчук Валентині Миколаївні, жительці м. Новомиргород (вул. З. Космодем'янська, 7), орієнтовною площею 0,6100 га ріллі, для ведення особистого селянського господарства, яка розташована за адресою: с. Лікарево, вул. Миру, 42, за рахунок земель сільськогосподарського призначення, що перебувають у запасі на території Новомиргородської міської ради Кіровоградської області.

1.49. Цуркан Катерині Сергіївні, жительці с. Мартоноша (вул. Степова, 14), орієнтовною площею 0,6800 га ріллі, для ведення особистого селянського господарства, яка розташована за адресою: с. Мартоноша, вул. Степова, 17, за рахунок земель сільськогосподарського призначення, що перебувають у запасі на території Новомиргородської міської ради Кіровоградської області.

1.50. Дворніченку Андрію Миколайовичу, жителю с. Турія (вул. Берегова, 4), орієнтовною площею 0,4000 га ріллі, для ведення особистого селянського господарства, яка розташована за адресою: с. Турія, вул. Берегова, 4, за рахунок земель сільськогосподарського призначення, що перебувають у запасі на території Новомиргородської міської ради Кіровоградської області.

1.51. Карапетян Каріні Давитівні, жительці м. Новомиргород (вул. Соборності, 7/2), орієнтовною площею 1,2000 га ріллі, для ведення особистого селянського господарства, яка розташована за адресою: с. Андріївка, вул. Шевченка, за рахунок земель сільськогосподарського призначення, що перебувають у запасі на території Новомиргородської міської ради Кіровоградської області.

1.52. Орел Миколі Миколайовичу, жителю смт. Капітанівка (пров. Смілянський, 25), орієнтовною площею 0,1600 га ріллі, для ведення особистого селянського господарства, яка розташована за адресою: смт. Капітанівка, вул пров. Смілянський, 25, за рахунок земель сільськогосподарського призначення, що перебувають у запасі на території Новомиргородської міської ради Кіровоградської області.

1.53. Тельній Олені Василівні, жительці смт. Капітанівка (вул. Успінська, 5), орієнтовною площею 0,2000 га ріллі, для ведення особистого селянського господарства, яка розташована за адресою: смт. Капітанівка, вул. Успінська, 35 за рахунок земель сільськогосподарського призначення, що перебувають у запасі на території Новомиргородської міської ради Кіровоградської області.

1.54. Бережній Наталії Григорівні, жительці с. Турія (вул. Базарівська, 33), орієнтовною площею 0,3500 га ріллі, для ведення особистого селянського господарства, яка розташована за адресою: с. Турія, вул. Мирна, 39 за рахунок земель сільськогосподарського призначення, що перебувають у запасі на території Новомиргородської міської ради Кіровоградської області.

1.55. Кузь Євгенії Вікторівні, жительці м. Київ (вул. Дніпровська Набережна, 26а), орієнтовною площею 2,0000 га ріллі, для ведення особистого селянського господарства, яка розташована за адресою: с. Писарівка, вул. Першотравнева, б/н за рахунок земель сільськогосподарського призначення, що перебувають у запасі на території Новомиргородської міської ради Кіровоградської області.

1.56. Науменко Олені Миколаївні, жительці с. Оситняжка (вул. Шкільна, 7), орієнтовною площею 2,0000 га ріллі, для ведення особистого селянського господарства, яка розташована за адресою: с. Писарівка, вул. Першотравнева, за рахунок земель сільськогосподарського призначення, що перебувають у запасі на території Новомиргородської міської ради Кіровоградської області.

1.57. Гарань Яні Петрівні, жительці с. Оситняжка (вул. Шкільна, 7), орієнтовною площею 0,2500 га ріллі, для ведення особистого селянського господарства, яка розташована за адресою: с. Оситняжка, вул. Горького, за рахунок земель сільськогосподарського призначення, що перебувають у запасі на території Новомиргородської міської ради Кіровоградської області.

1.58. Небозі Олександрю Сергійовичу, жителю с. Йосипівка (вул. Центральна, 112), орієнтовною площею 0,4500 га ріллі, для ведення особистого селянського господарства, яка розташована за адресою: с. Йосипівка, вул. Центральна, 333, за рахунок земель сільськогосподарського призначення, що перебувають у запасі на території Новомиргородської міської ради Кіровоградської області.

1.59. Руденку Василю Степановичу, жителю с. Защита (вул. Пушкіна), орієнтовною площею 0,4100 га ріллі, для ведення особистого селянського господарства, яка розташована за адресою: с. Защита, вул. Пушкіна, 25а, за рахунок земель сільськогосподарського призначення, що перебувають у запасі на території Новомиргородської міської ради Кіровоградської області.

1.60. Лиходід Анні Сергіївні, жительці м. Новомиргород (вул. Соборності, 352), орієнтовною площею 0,4700 га ріллі, для ведення особистого селянського господарства, яка розташована за адресою: с. Йосипівка, вул. Центральна, 145, за рахунок земель сільськогосподарського призначення, що перебувають у запасі на території Новомиргородської міської ради Кіровоградської області.

1.61. Панасенку Юрію Івановичу, жителю м. Новомиргород (вул. Аерофлотська, 2/20), орієнтовною загальною площею 0,5500 га, в тому числі:

- 0,2500 га забудованих земель під житловою забудовою одно- та двоповерховою, для будівництва та обслуговування жилого будинку, господарських будівель та споруд (присадибна ділянка), яка розташована за адресою: с. Розлива, вул. Вознесінська, 1, за рахунок земель житлової та громадської забудови, що перебувають у запасі на території Новомиргородської міської ради Кіровоградської області;

- 0,3000 га ріллі, для ведення особистого селянського господарства, яка розташована за адресою: с. Розлива, вул. Вознесінська, 1, за рахунок земель сільськогосподарського призначення, що перебувають у запасі на території Новомиргородської міської ради Кіровоградської області.

1.62. Головченко Ірині Миколаївні, жительці м. Новомиргород (пров. Шевченка, 12), орієнтовною площею 0,1000 га забудованих земель під житловою забудовою одно- та двоповерховою, для будівництва та обслуговування жилого будинку, господарських будівель та споруд (присадибна ділянка), яка розташована за адресою: м. Новомиргород, вул. Шевченка, 13/10, за рахунок земель житлової та громадської забудови, що перебувають у запасі на території Новомиргородської міської ради Кіровоградської області.

1.63. Катеринюку Андрію Миколайовичу, жителю с. Панчеве, (вул. Слави, 20), орієнтовною загальною площею 0,4600 га, в тому числі:

- 0,1700 га забудованих земель під житловою забудовою одно- та двоповерховою, для будівництва та обслуговування жилого будинку, господарських будівель та споруд (присадибна ділянка), яка розташована за адресою: с. Панчеве, вул. Слави, 20, за рахунок земель житлової та громадської забудови, що перебувають у запасі на території Новомиргородської міської ради Кіровоградської області;

- 0,2900 га ріллі, для ведення особистого селянського господарства, яка розташована за адресою: с. Панчеве, вул. Слави, 20, за рахунок земель сільськогосподарського призначення, що перебувають у запасі на території Новомиргородської міської ради Кіровоградської області.

1.64. Залевському Павлу Граціяновичу, жителю с. Панчеве, (вул. Слави, 50), орієнтовною загальною площею 1,2200 га, в тому числі:

- 0,1000 га забудованих земель під житловою забудовою одно- та двоповерховою, для будівництва та обслуговування жилого будинку, господарських будівель та споруд (присадибна ділянка), яка розташована за адресою: с. Панчеве, вул. Слави, 50, за рахунок земель житлової та громадської забудови, що перебувають у запасі на території Новомиргородської міської ради Кіровоградської області;

- 0,1200 га ріллі, для індивідуального садівництва, яка розташована за адресою: с. Панчеве, вул. Слави, 50, за рахунок земель сільськогосподарського призначення, що перебувають у запасі на території Новомиргородської міської ради Кіровоградської області;

- 1,0000 га ріллі, для ведення особистого селянського господарства, яка розташована за адресою: с. Панчеве, вул. Слави, 50, за рахунок земель сільськогосподарського призначення, що перебувають у запасі на території Новомиргородської міської ради Кіровоградської області.

1.65. Ярмарковській Світлані Степанівні, жительці м. Новомиргород, (вул. Матросова, 102), орієнтовною загальною площею 0,0386 га, ріллі, для індивідуального садівництва, яка розташована за адресою: м. Новомиргород, вул. Матросова, 102, за рахунок земель сільськогосподарського призначення, що перебувають у запасі на території Новомиргородської міської ради Кіровоградської області.

1.66. Коваленку Володимиру Леонідовичу, жителю м. Новомиргород, (вул. Назаревського, 1), орієнтовною загальною площею 0,0721 га, ріллі, для індивідуального садівництва, яка розташована за адресою: м. Новомиргород, вул. Назаревського, 1, за рахунок земель сільськогосподарського призначення, що перебувають у запасі на території Новомиргородської міської ради Кіровоградської області.

1.67. Лахман Ользі Василівні, жительці м. Новомиргород, (вул. Соборності, 366 ), орієнтовною загальною площею 0,0315 га, ріллі, для індивідуального садівництва, яка розташована за адресою: м. Новомиргород, вул. Соборності, 366, за рахунок земель сільськогосподарського призначення, що перебувають у запасі на території Новомиргородської міської ради Кіровоградської області.

1.68. Михалковському Володимиру Петровичу, жителю м. Новомиргород, (вул. Залізнична, 33), орієнтовною загальною площею 0,0562 га, ріллі, для індивідуального садівництва, яка розташована за адресою: м. Новомиргород, вул. Залізнична, 33, за рахунок земель сільськогосподарського призначення, що перебувають у запасі на території Новомиргородської міської ради Кіровоградської області.

1.69. Склярову Руслану Володимировичу, жителю с. Мартоноша, (вул. Калинова, 23), орієнтовною загальною площею 0,3700 га, в тому числі:

- 0,2500 га забудованих земель під житловою забудовою одно- та двоповерховою, для будівництва та обслуговування жилого будинку, господарських будівель та споруд (присадибна ділянка), яка розташована за адресою: с. Мартоноша, вул. Калинова, 23, за рахунок земель житлової та громадської забудови, що перебувають у запасі на території Новомиргородської міської ради Кіровоградської області;

- 0,1200 га ріллі, для індивідуального садівництва, яка розташована за адресою: с. Мартоноша, вул. Калинова, 23, за рахунок земель сільськогосподарського призначення, що перебувають у запасі на території Новомиргородської міської ради Кіровоградської області.

1.70. Гіль Любові Миколаївні, жительці с. Каніж (вул. Максима Чередника, 40), орієнтовною площею 0,2500 га забудованих земель під житловою забудовою одно- та двоповерховою, для будівництва та обслуговування жилого будинку, господарських будівель та споруд (присадибна ділянка), яка розташована за адресою: с. Панчеве, вул. Хутірська, б/н, за рахунок земель житлової та громадської забудови, що перебувають у запасі на території Новомиргородської міської ради Кіровоградської області.

1.71. Муковозу Олегу Васильовичу, жителю с. Коробчино, (вул. Центральна, 32), орієнтовною загальною площею 2,0000 га, в тому числі:

- 0,8000 га ріллі, для ведення особистого селянського господарства, яка розташована за адресою: с. Сухолітівка, вул. Набережна, за рахунок земель сільськогосподарського призначення, що перебувають у запасі на території Новомиргородської міської ради Кіровоградської області;

- 0,7000 га пасовища, для ведення особистого селянського господарства, яка розташована за адресою: с. Сухолітівка, вул. Набережна, за рахунок земель сільськогосподарського призначення, що перебувають у запасі на території Новомиргородської міської ради Кіровоградської області;

- 0,5000 га пасовища, для ведення особистого селянського господарства, яка розташована за адресою: с. Сухолітівка, вул. Набережна, за рахунок земель сільськогосподарського призначення, що перебувають у запасі на території Новомиргородської міської ради Кіровоградської області.

1.72. Вакуленку Володимиру Петровичу, жителю м. Новомиргород, (вул. Євгена Присяжного, 21/56 кв.24), орієнтовною загальною площею 1,3700 га, ріллі, для ведення особистого селянського господарства, яка розташована за адресою: Новомиргородська міська рада Кіровоградської області, за рахунок земель сільськогосподарського призначення, що перебувають у запасі на території Новомиргородської міської ради Кіровоградської області.

1.73. Півкопі Сергію Васильовичу, жителю с. Василівка, (вул. Садова, 17), орієнтовною загальною площею 2,0000 га, землі під сільськогосподарськими та іншими господарськими будівлями і дворами, для ведення особистого селянського господарства, яка розташована за адресою: Новомиргородська міська рада Кіровоградської області, за рахунок земель сільськогосподарського призначення, що перебувають у запасі на території Новомиргородської міської ради Кіровоградської області.

1.74. Півкопі Людмилі Валеріївні, жительці с. Дібрівка, (вул. Діброви, 100), орієнтовною загальною площею 2,0000 га, землі під сільськогосподарськими та іншими господарськими будівлями і дворами, для ведення особистого селянського господарства, яка розташована за адресою: Новомиргородська міська рада Кіровоградської області, за рахунок земель сільськогосподарського призначення, що перебувають у запасі на території Новомиргородської міської ради Кіровоградської області.

1.75. Гладишку Петру Дмитровичу, жителю смт. Капітанівка, (вул. Смілянська, 70), орієнтовною загальною площею 2,0000 га, землі під сільськогосподарськими та іншими господарськими будівлями і дворами, для ведення особистого селянського господарства, яка розташована за адресою: Новомиргородська міська рада Кіровоградської області, за рахунок земель сільськогосподарського призначення, що перебувають у запасі на території Новомиргородської міської ради Кіровоградської області.

1.76. Матвієнку Анатолію Вікторовичу, жителю с. Рубаний Міст, орієнтовною загальною площею 0,4318 га, багаторічні насадження, для ведення особистого селянського господарства, яка розташована за адресою: Новомиргородська міська рада Кіровоградської області, за рахунок земель сільськогосподарського призначення, що перебувають у запасі на території Новомиргородської міської ради Кіровоградської області.

1.77. Руденко Олені Дмитрівні, жительці с. Коробчино, (вул. Шевченка, 14), орієнтовною загальною площею 2,0000 га, пасовища, для ведення особистого селянського господарства, яка розташована за адресою: с. Сухолітівка, вул. Набережна, за рахунок земель сільськогосподарського призначення, що перебувають у запасі на території Новомиргородської міської ради Кіровоградської області.

1.78. Правиленко Марії Іванівні, жительці с. Коробчине, (вул. Соборна, 41), орієнтовною загальною площею 2,0000 га, пасовища, для ведення особистого селянського господарства, яка розташована за адресою: Новомиргородська міська рада Кіровоградської області, за рахунок земель сільськогосподарського призначення, що перебувають у запасі на території Новомиргородської міської ради Кіровоградської області.

1.79. Муравйовій Іванні Олександрівні, жительці с. Рубаний Міст, (вул. Миру), орієнтовною загальною площею 2,0000 га, пасовища, для ведення особистого селянського господарства, яка розташована за адресою: Новомиргородська міська рада Кіровоградської області, за рахунок земель сільськогосподарського призначення, що перебувають у запасі на території Новомиргородської міської ради Кіровоградської області.



1.80. Муравйовій Оксані Ярославівні, жительці с. Рубаний Міст, (вул. Миру), орієнтовною загальною площею 2,0000 га, пасовища, для ведення особистого селянського господарства, яка розташована за адресою: Новомиргородська міська рада Кіровоградської області, за рахунок земель сільськогосподарського призначення, що перебувають у запасі на території Новомиргородської міської ради Кіровоградської області.

1.81. Муравйовій Тетяні Володимирівні, жительці с. Рубаний Міст, (вул. Миру), орієнтовною загальною площею 2,0000 га, пасовища, для ведення особистого селянського господарства, яка розташована за адресою: Новомиргородська міська рада Кіровоградської області, за рахунок земель сільськогосподарського призначення, що перебувають у запасі на території Новомиргородської міської ради Кіровоградської області.

1.82. Демиденко Оксані Володимирівні, жительці м. Новомиргород, (вул. Зоряна, 76), орієнтовною загальною площею 2,0000 га, пасовища, для ведення особистого селянського господарства, яка розташована за адресою: Новомиргородська міська рада Кіровоградської області, за рахунок земель сільськогосподарського призначення, що перебувають у запасі на території Новомиргородської міської ради Кіровоградської області.

1.83. Демко Вірі Миколаївні, жительці смт. Капітанівка, (вул. Революційна, 52), орієнтовною загальною площею 0,4000 га, рілля, для ведення особистого селянського господарства, яка розташована за адресою: Новомиргородська міська рада Кіровоградської області, за рахунок земель сільськогосподарського призначення, що перебувають у запасі на території Новомиргородської міської ради Кіровоградської області.

1.84. Присяжнюку Дмитру Дмитровичу, жителю с. Панчеве, (вул. Центральна, 42а), орієнтовною загальною площею 1,9585 га, пасовища, для ведення особистого селянського господарства, яка розташована за адресою: с. Панчеве, вул. Польова, за рахунок земель сільськогосподарського призначення, що перебувають у запасі на території Новомиргородської міської ради Кіровоградської області.

1.85. Шевченко Олені Сергіївні, жительці с. Петроострів (вул. Чкалова, 1), орієнтовною площею 2,0000 га багаторічні насадження, для ведення особистого селянського господарства, за рахунок земель сільськогосподарського призначення комунальної власності, що перебувають у запасі на території Новомиргородської міської ради Кіровоградської області.

1.86. Заїць Віктору Олександровичу, жителю с. Петроострів (вул. Центральна, 27), орієнтовною площею 2,0000 га багаторічні насадження, для ведення особистого селянського господарства, за рахунок земель сільськогосподарського призначення комунальної власності, що перебувають у запасі на території Новомиргородської міської ради Кіровоградської області.

1.87. Войтову Василю Аврамовичу, жителю с. Петроострів (вул. Набережна, 12), орієнтовною площею 2,0000 га багаторічні насадження, для ведення особистого селянського господарства, за рахунок земель сільськогосподарського призначення комунальної власності, що перебувають у запасі на території Новомиргородської міської ради Кіровоградської області.

1.88. Сисі Михайлу Вікторовичу, жителю с. Петроострів (вул. Центральна, 19), орієнтовною площею 2,0000 га багаторічні насадження, для ведення особистого селянського господарства, за рахунок земель сільськогосподарського призначення комунальної власності, що перебувають у запасі на території Новомиргородської міської ради Кіровоградської області.

1.89. Черногал Катерині Сергіївні, жительці с. Петроострів (вул. Бузкова, 2), орієнтовною площею 2,0000 га пасовища, для ведення особистого селянського господарства, за рахунок земель сільськогосподарського призначення комунальної власності, що перебувають у запасі на території Новомиргородської міської ради Кіровоградської області.

1.90. Черногал Тетяні Григорівні, жительці с. Петроострів (вул. Бузкова, 2), орієнтовною площею 2,0000 га пасовища, для ведення особистого селянського господарства, за рахунок земель сільськогосподарського призначення комунальної власності, що перебувають у запасі на території Новомиргородської міської ради Кіровоградської області.

1.91. Фроловій Аллі Олексіївні, жительці с. Петроострів (вул. Перемоги, 11), орієнтовною площею 2,0000 га пасовища, для ведення особистого селянського господарства, за рахунок земель сільськогосподарського призначення комунальної власності, що перебувають у запасі на території Новомиргородської міської ради Кіровоградської області.

1.92. Крикотненку Миколі Леонідовичу, жителю с. Петроострів, орієнтовною площею 2,0000 га пасовища, для ведення особистого селянського господарства, за рахунок земель сільськогосподарського призначення комунальної власності, що перебувають у запасі на території Новомиргородської міської ради Кіровоградської області.

1.93. Войтову Юрію Миколайовичу, жителю с. Петроострів (вул. Перемоги, 22), орієнтовною площею 2,0000 га пасовища, для ведення особистого селянського господарства, за рахунок земель сільськогосподарського призначення комунальної власності, що перебувають у запасі на території Новомиргородської міської ради Кіровоградської області.

1.94. Галеті Віталію Васильовичу, жителю с. Петроострів (вул. Перемоги, 10), орієнтовною площею 2,0000 га пасовища, для ведення особистого селянського господарства, за рахунок земель сільськогосподарського призначення комунальної власності, що перебувають у запасі на території Новомиргородської міської ради Кіровоградської області.

1.95. Дулі Тетяні Леонідівні, жительці с. Петроострів (вул. Перемоги, 72), орієнтовною площею 2,0000 га пасовища, для ведення особистого селянського господарства, за рахунок земель сільськогосподарського призначення комунальної власності, що перебувають у запасі на території Новомиргородської міської ради Кіровоградської області.

1.96. Дулі Олександрю Юрійовичу, жителю с. Петроострів (вул. Перемоги, 72), орієнтовною площею 2,0000 га пасовища, для ведення особистого селянського господарства, за рахунок земель сільськогосподарського призначення комунальної власності, що перебувають у запасі на території Новомиргородської міської ради Кіровоградської області.

1.97. Бондаренко Майї Миколаївні, жительці с. Петроострів (вул. Перемоги, 8), орієнтовною площею 2,0000 га пасовища, для ведення особистого селянського господарства, за рахунок земель сільськогосподарського призначення комунальної власності, що перебувають у запасі на території Новомиргородської міської ради Кіровоградської області.

1.98. Войтову Павлу Миколайовичу, жителю с. Петроострів (вул. Перемоги, 22), орієнтовною площею 2,0000 га пасовища, для ведення особистого селянського господарства, за рахунок земель сільськогосподарського призначення комунальної власності, що перебувають у запасі на території Новомиргородської міської ради Кіровоградської області.

1.99. Копіній Лідії Сергіївні, жительці с. Петроострів (вул. Перемоги, 36), орієнтовною площею 2,0000 га пасовища, для ведення особистого селянського господарства, за рахунок земель сільськогосподарського призначення комунальної власності, що перебувають у запасі на території Новомиргородської міської ради Кіровоградської області.

1.100. Галеті Василю Івановичу, жителю с. Петроострів (вул. Перемоги, 10), орієнтовною площею 2,0000 га пасовища, для ведення особистого селянського господарства, за рахунок земель сільськогосподарського призначення комунальної власності, що перебувають у запасі на території Новомиргородської міської ради Кіровоградської області.

1.101. Войтову Віктору Вікторовичу, жителю с. Петроострів (вул. Сонячна, 10), орієнтовною площею 2,0000 га рілля, для ведення особистого селянського господарства, за рахунок земель сільськогосподарського призначення комунальної власності, що перебувають у запасі на території Новомиргородської міської ради Кіровоградської області.

1.102. Кузьменку Ігорю Миколайовичу, жителю с. Петроострів (вул. Бессарабська, 41), орієнтовною площею 2,0000 га рілля, для ведення особистого селянського господарства, за рахунок земель сільськогосподарського призначення комунальної власності, що перебувають у запасі на території Новомиргородської міської ради Кіровоградської області.

1.103. Сміхотуру Володимиру Миколайовичу, жителю с. Петроострів (вул. Молодіжна, 13), орієнтовною площею 2,0000 га багаторічні насадження, для ведення особистого селянського господарства, за рахунок земель сільськогосподарського призначення комунальної власності, що перебувають у запасі на території Новомиргородської міської ради Кіровоградської області.

1.104. Горбенко Людмилі Василівні, жительці с. Петроострів (вул. Перемоги, 38), орієнтовною площею 2,0000 га багаторічні насадження, для ведення особистого селянського господарства, за рахунок земель сільськогосподарського призначення комунальної власності, що перебувають у запасі на території Новомиргородської міської ради Кіровоградської області.

1.105. Шевченку Олександрю Миколайовичу, жителю с. Петроострів (вул. Мічуріна, 4), орієнтовною площею 2,0000 га багаторічні насадження, для ведення особистого селянського господарства, за рахунок земель сільськогосподарського призначення комунальної власності, що перебувають у запасі на території Новомиргородської міської ради Кіровоградської області.

1.106. Цимбал Катерині Олександрівні, жительці с. Петроострів (вул. Бузкова), орієнтовною площею 2,0000 га пасовища, для ведення особистого селянського господарства, за рахунок земель сільськогосподарського призначення комунальної власності, що перебувають у запасі на території Новомиргородської міської ради Кіровоградської області.

1.107. Кононенку Павлу Юрійовичу, жителю с. Петроострів (вул. Левбальська, 12), орієнтовною площею 2,0000 га пасовища, для ведення особистого селянського господарства, за рахунок земель сільськогосподарського призначення комунальної власності, що перебувають у запасі на території Новомиргородської міської ради Кіровоградської області.

1.108. Коровіцькому Сергію Віталійовичу, жителю с. Петроострів (вул. Бузкова, 19), орієнтовною площею 2,0000 га пасовища, для ведення особистого селянського господарства, за рахунок земель сільськогосподарського призначення комунальної власності, що перебувають у запасі на території Новомиргородської міської ради Кіровоградської області.

1.109. Ющук Олені Валеріївні, жительці с. Петроострів (вул. Сонячна, 50), орієнтовною площею 2,0000 га пасовища, для ведення особистого селянського господарства, за рахунок земель сільськогосподарського призначення комунальної власності, що перебувають у запасі на території Новомиргородської міської ради Кіровоградської області.

1.110. Ареп'євій Катерині Юріївні, жительці с. Петроострів (вул. Левбальська, 12), орієнтовною площею 2,0000 га пасовища, для ведення особистого селянського господарства, за рахунок земель сільськогосподарського призначення комунальної власності, що перебувають у запасі на території Новомиргородської міської ради Кіровоградської області.

1.111. Фролову Сергію Леонідовичу, жителю с. Петроострів (вул. Пермоги, 11), орієнтовною площею 2,0000 га рілля, для ведення особистого селянського господарства, за рахунок земель сільськогосподарського призначення комунальної власності, що перебувають у запасі на території Новомиргородської міської ради Кіровоградської області.

1.112. Зайцевій Вірі Павлівні, жительці с. Петроострів (вул. Пушкіна, 40), орієнтовною площею 2,0000 га пасовища, для ведення особистого селянського господарства, за рахунок земель сільськогосподарського призначення комунальної власності, що перебувають у запасі на території Новомиргородської міської ради Кіровоградської області.

1.113. Бондару Григорію Анатолійовичу, жителю с. Петроострів (вул. Молодіжна, 27), орієнтовною площею 2,0000 га пасовища, для ведення особистого селянського господарства, за рахунок земель сільськогосподарського призначення комунальної власності, що перебувають у запасі на території Новомиргородської міської ради Кіровоградської області.

1.114. Зайцеву Віталію Олексійовичу, жителю с. Петроострів (вул. Пушкіна, 40), орієнтовною площею 2,0000 га пасовища, для ведення особистого селянського господарства, за рахунок земель сільськогосподарського призначення комунальної власності, що перебувають у запасі на території Новомиргородської міської ради Кіровоградської області.

1.115. Карпулевській Тетяні Сергіївні, жительці с. Петроострів (вул. Молодіжна, 63), орієнтовною площею 2,0000 га пасовища, для ведення особистого селянського господарства, за рахунок земель сільськогосподарського призначення комунальної власності, що перебувають у запасі на території Новомиргородської міської ради Кіровоградської області.

1.116. Заїць Василю Івановичу, жителю с. Петроострів (вул. Молодіжна, 25), орієнтовною площею 2,0000 га пасовища, для ведення особистого селянського господарства, за рахунок земель сільськогосподарського призначення комунальної власності, що перебувають у запасі на території Новомиргородської міської ради Кіровоградської області.

1.117. Хіщенку Павлу Миколайовичу, жителю с. Петроострів (вул. Сонячна, 11), орієнтовною площею 2,0000 га пасовища, для ведення особистого селянського господарства, за рахунок земель сільськогосподарського призначення комунальної власності, що перебувають у запасі на території Новомиргородської міської ради Кіровоградської області.

1.118. Хищенко Катерині Федорівні, жительці с. Петроострів (вул. Перемоги, 33), орієнтовною площею 2,0000 га пасовища, для ведення особистого селянського господарства, за рахунок земель сільськогосподарського призначення комунальної власності, що перебувають у запасі на території Новомиргородської міської ради Кіровоградської області.

1.119. Волощук Анастасії Валеріївні, жительці с. Петроострів (вул. Молодіжна), орієнтовною площею 2,0000 га рілля, для ведення особистого селянського господарства, за рахунок земель сільськогосподарського призначення комунальної власності, що перебувають у запасі на території Новомиргородської міської ради Кіровоградської області.

1.120. Качур Наталії Олегівні, жительці с. Петроострів (вул. Перемоги, 69), орієнтовною площею 2,0000 га пасовища, для ведення особистого селянського господарства, за рахунок земель сільськогосподарського призначення комунальної власності, що перебувають у запасі на території Новомиргородської міської ради Кіровоградської області.

1.121. Пархоменко Лілії Володимирівні, жительці с. Петроострів (вул. Перемоги, 69), орієнтовною площею 2,0000 га пасовища, для ведення особистого селянського господарства, за рахунок земель сільськогосподарського призначення комунальної власності, що перебувають у запасі на території Новомиргородської міської ради Кіровоградської області.

1.122. Сипливій Тетяні Леонідівні, жительці с. Петроострів (вул. Сонячна), орієнтовною площею 2,0000 га пасовища, для ведення особистого селянського господарства, за рахунок земель сільськогосподарського призначення комунальної власності, що перебувають у запасі на території Новомиргородської міської ради Кіровоградської області.

1.123. Сенченку Олегу Івановичу, жителю с. Петроострів, (вул. Сонячна, 70), орієнтовною загальною площею 2,0000 га, землі під сільськогосподарськими та іншими господарськими будівлями і дворами, для ведення особистого селянського господарства, яка розташована за адресою: Новомиргородська міська рада Кіровоградської області, за рахунок земель сільськогосподарського призначення, що перебувають у запасі на території Новомиргородської міської ради Кіровоградської області.

1.124. Сенченко Раїсі Миколаївні, жительці с. Петроострів, (вул. Сонячна, 71), орієнтовною загальною площею 2,0000 га, землі під сільськогосподарськими та іншими господарськими будівлями і дворами, для ведення особистого селянського господарства, яка розташована за адресою: Новомиргородська міська рада Кіровоградської області, за рахунок земель сільськогосподарського призначення, що перебувають у запасі на території Новомиргородської міської ради Кіровоградської області.

1.125. Грищуку Василю Миколайовичу, жителю с. Петроострів, (вул. Сонячна, 66), орієнтовною загальною площею 2,0000 га, землі під сільськогосподарськими та іншими господарськими будівлями і дворами, для ведення особистого селянського господарства, яка розташована за адресою: Новомиргородська міська рада Кіровоградської області, за рахунок земель сільськогосподарського призначення, що перебувають у запасі на території Новомиргородської міської ради Кіровоградської області.

1.126. Черногалу Вадиму Станіславовичу, жителю с. Петроострів, (вул. Бузкова, 2), орієнтовною загальною площею 2,0000 га, землі під сільськогосподарськими та іншими господарськими будівлями і дворами, для ведення особистого селянського господарства, яка розташована за адресою: Новомиргородська міська рада Кіровоградської області, за рахунок земель сільськогосподарського призначення, що перебувають у запасі на території Новомиргородської міської ради Кіровоградської області.

1.127. Березнюк Ірині Леонідівні, жительці с. Петроострів, (вул. Дубівська, 13), орієнтовною загальною площею 2,0000 га, землі під сільськогосподарськими та іншими господарськими будівлями і дворами, для ведення особистого селянського господарства, яка розташована за адресою: Новомиргородська міська рада Кіровоградської області, за рахунок земель сільськогосподарського призначення, що перебувають у запасі на території Новомиргородської міської ради Кіровоградської області.

1.128. Березнюк Надії Олексіївні, жительці с. Петроострів, (вул. Чкалова, 10), орієнтовною загальною площею 2,0000 га, землі під сільськогосподарськими та іншими господарськими будівлями і дворами, для ведення особистого селянського господарства, яка розташована за адресою: Новомиргородська міська рада Кіровоградської області, за рахунок земель сільськогосподарського призначення, що перебувають у запасі на території Новомиргородської міської ради Кіровоградської області.

1.129. Грінці Дмитру Юрійовичу, жителю с. Рубаний Міст орієнтовною площею 2,0000 га ріллі, для ведення товарного сільськогосподарського виробництва, за рахунок земель сільськогосподарського призначення комунальної власності, що перебувають у користуванні на території Новомиргородської міської ради Кіровоградської області.

1.130. Шишкевичу Сергію Миколайовичу, жителю с. Рубаний Міст орієнтовною площею 2,0000 га ріллі, для ведення товарного сільськогосподарського виробництва, за рахунок земель сільськогосподарського призначення комунальної власності, що перебувають у користуванні на території Новомиргородської міської ради Кіровоградської області.

1.131. Власенку Андрію Олеговичу, жителю м. Кропивницький (вул. Зеленогірська, 63), орієнтовною площею 5,8000 умовних кадастрових гектарів, для ведення фермерського господарства, за рахунок земель сільськогосподарського призначення комунальної власності, що перебувають у користуванні на території Новомиргородської міської ради Кіровоградської області.

1.132. Смірновій Катерині Петрівні, жительці с. Петроострів (вул. Бузкова, 2), орієнтовною площею 2,0000 га пасовища, для ведення особистого селянського господарства, за рахунок земель сільськогосподарського призначення комунальної власності, що перебувають у запасі на території Новомиргородської міської ради Кіровоградської області.

1.133. Шевченко Альоні Євгенівні, жительці с. Петроострів (вул. Центральна, 2), орієнтовною площею 2,0000 га пасовища, для ведення особистого селянського господарства, за рахунок земель сільськогосподарського призначення комунальної власності, що перебувають у запасі на території Новомиргородської міської ради Кіровоградської області.

1.134. Панченко Марії Миколаївні, жительці с. Петроострів (вул. Пушкіна, 17), орієнтовною площею 2,0000 га пасовища, для ведення особистого селянського господарства, за рахунок земель сільськогосподарського призначення комунальної власності, що перебувають у запасі на території Новомиргородської міської ради Кіровоградської області.

1.135. Хижняку Олексію Вікторовичу, жителю с. Петроострів (вул. Сонячна, 10), орієнтовною площею 2,0000 га пасовища, для ведення особистого селянського господарства, за рахунок земель сільськогосподарського призначення комунальної власності, що перебувають у запасі на території Новомиргородської міської ради Кіровоградської області.

1.136. Панченку В'ячеславу Валентиновичу, жителю с. Петроострів (вул. Молодіжна, 2), орієнтовною площею 2,0000 га пасовища, для ведення особистого селянського господарства, за рахунок земель сільськогосподарського призначення комунальної власності, що перебувають у запасі на території Новомиргородської міської ради Кіровоградської області.

1.137. Шамкому Сергію Валентиновичу, жителю с. Петроострів (вул. Пушкіна, 17), орієнтовною площею 2,0000 га пасовища, для ведення особистого селянського господарства, за рахунок земель сільськогосподарського призначення комунальної власності, що перебувають у запасі на території Новомиргородської міської ради Кіровоградської області.

1.138. Грек Ірині Володимирівні, жительці с. Панчеве (вул. Дружби, 4), орієнтовною площею 1,9064 га пасовищ, для ведення особистого селянського господарства, за рахунок земель сільськогосподарського призначення комунальної власності, що перебувають у запасі на території Новомиргородської міської ради Кіровоградської області.

1.139. Свинтушевській Таїсії Василівні, жительці с. Панчеве (вул. Вишнева, 3) орієнтовною площею 1,3000 га ріллі, для ведення особистого селянського господарства, яка розташована за адресою: с. Панчеве, вул. Центральна, 75, за рахунок земель сільськогосподарського призначення, що перебувають у запасі на території Новомиргородської міської ради Кіровоградської області.



1.140. Сажевській Наталії Миколаївні, жительці с. Коробчине, (вул. Шевченка, 20), орієнтовною загальною площею 0,6500 га, в тому числі:

- 0,2500 га забудованих земель під житловою забудовою одно- та двоповерховою, для будівництва та обслуговування жилого будинку, господарських будівель та споруд (присадибна ділянка), яка розташована за адресою: с. Коробчине, вул. І. Франка, 2, за рахунок земель житлової та громадської забудови, що перебувають у запасі на території Новомиргородської міської ради Кіровоградської області;

- 0,4000 га ріллі, для ведення особистого селянського господарства, яка розташована за адресою: с. Коробчине, вул. І. Франка, 2, за рахунок земель сільськогосподарського призначення, що перебувають у запасі на території Новомиргородської міської ради Кіровоградської області.

1.141. Неживій Олександрі Олегівні, жительці м. Новомиргород (вул. Андрія Гурічева, 33, кв. 5), орієнтовною площею 2,00 га пасовища, для ведення особистого селянського господарства, яка розташована за адресою: с. Сухолітівка, вул. Набережна, за рахунок земель сільськогосподарського призначення комунальної власності, що перебувають у запасі на території Новомиргородської міської ради Кіровоградської області.

1.142. Курільченку Костянтину Михайловичу, жителю смт. Капітанівка (вул. Фрунзе, 82а), орієнтовною площею 2,0000 га пасовища, для ведення особистого селянського господарства, за рахунок земель сільськогосподарського призначення комунальної власності, що перебувають у запасі на території Новомиргородської міської ради Кіровоградської області.

1.143. Кошовому Сергію Сергійовичу, жителю м. Кам'янець - Подільський (вул. Гагаріна, 56), орієнтовною площею 2,0000 га пасовища, для ведення особистого селянського господарства, за рахунок земель сільськогосподарського призначення комунальної власності, що перебувають у запасі на території Новомиргородської міської ради Кіровоградської області.

1.144. Руденку Андрію Миколайовичу, жителю м. Кропивницький (вул. Віктора Чміленка, 127), орієнтовною площею 2,0000 га ріллі, для ведення особистого селянського господарства, за рахунок земель сільськогосподарського призначення комунальної власності, що перебувають у запасі на території Новомиргородської міської ради Кіровоградської області.

1.145. Дерев'янку Олені Петрівні, жительці смт. Капітанівка (вул. Григорія Сагайдачного), орієнтовною площею 2,0000 га ріллі, для ведення особистого селянського господарства, за рахунок земель сільськогосподарського призначення комунальної власності, що перебувають у запасі на території Новомиргородської міської ради Кіровоградської області.

1.146. Колодяжній Тетяні Валеріївні, жительці с. Василівка (вул. Шевченка, 39), орієнтовною площею 2,0000 га ріллі, для ведення особистого селянського господарства, за рахунок земель сільськогосподарського призначення комунальної власності, що перебувають у запасі на території Новомиргородської міської ради Кіровоградської області.

1.147. Кашпуру Євгену Євгеновичу, жителю с. Калинівка Кіровоградського району Кіровоградської області (вул. Інгульська, 54), орієнтовною площею 2,0000 га сіножатей, для ведення особистого селянського господарства, за рахунок земель сільськогосподарського призначення комунальної власності, що перебувають у запасі на території Новомиргородської міської ради Кіровоградської області.

1.148. Маринич Вікторії Василівні, жительці с. Пурпурівка (вул. Молодіжна, 7), орієнтовною площею 2,0000 га сіножатей, для ведення особистого селянського господарства, за рахунок земель сільськогосподарського призначення комунальної власності, що перебувають у запасі на території Новомиргородської міської ради Кіровоградської області.

1.149. Купрієнко Тетяні Афанасіївні, жительці м. Новомиргород (вул. Оболенського, 64), орієнтовною площею 1,5000 га ріллі, для ведення особистого селянського господарства, яка розташована за адресою: м. Новомиргород, пров. Архієрейський, за рахунок земель сільськогосподарського призначення, що перебувають у запасі на території Новомиргородської міської ради Кіровоградської області.

1.150. Каліні Андрію Володимировичу, жителю смт. Капітанівка (вул. Першотравнева, 1), орієнтовною площею 2,0000 га пасовищ, для ведення особистого селянського господарства, за рахунок земель сільськогосподарського призначення комунальної власності, що перебувають у запасі на території Новомиргородської міської ради Кіровоградської області.

1.151. Татаренку Олександрю Вячеславовичу, жителю м. Новомиргород (вул. Хутірська, 23), орієнтовною площею 2,0000 га пасовищ, для ведення особистого селянського господарства, за рахунок земель сільськогосподарського призначення комунальної власності, що перебувають у запасі на території Новомиргородської міської ради Кіровоградської області.

1.152. Борисову Антону Григоровичу, жителю с. Костянтинівка (вул. Дружби, 47), орієнтовною площею 2,0000 га пасовищ, для ведення особистого селянського господарства, за рахунок земель сільськогосподарського призначення комунальної власності, що перебувають у запасі на території Новомиргородської міської ради Кіровоградської області.

1.153. Садовському Костянтину Ігоровичу, жителю м. Новомиргород (вул. Бродських, 47), орієнтовною площею 2,0000 га пасовищ, для ведення особистого селянського господарства, за рахунок земель сільськогосподарського призначення комунальної власності, що перебувають у запасі на території Новомиргородської міської ради Кіровоградської області.

1.154. Кваченку Руслану Олександровичу, жителю с. Бурти (вул. Шевченка, 3), орієнтовною площею 2,0000 га пасовищ, для ведення особистого селянського господарства, за рахунок земель сільськогосподарського призначення комунальної власності, що перебувають у запасі на території Новомиргородської міської ради Кіровоградської області.

1.155. Савсюк Галині Василівні, жительці м. Новомиргород (вул. Петра Біби, 77), орієнтовною площею 2,0000 га пасовищ, для ведення особистого селянського господарства, за рахунок земель сільськогосподарського призначення комунальної власності, що перебувають у запасі на території Новомиргородської міської ради Кіровоградської області.

1.156. Царуку Максиму Юрійовичу, жителю м. Новомиргород (вул. Космонавтів, 24), орієнтовною площею 2,0000 га сіножатей, для ведення особистого селянського господарства, за рахунок земель сільськогосподарського призначення комунальної власності, що перебувають у запасі на території Новомиргородської міської ради Кіровоградської області.

1.157. Довгалю Олексію Віталійовичу, жителю смт. Капітанівка (вул. Революційна, 28а), орієнтовною площею 2,0000 га сіножатей, для ведення особистого селянського господарства, за рахунок земель сільськогосподарського призначення комунальної власності, що перебувають у запасі на території Новомиргородської міської ради Кіровоградської області.

1.158. Філіпову Віталію Віталійовичу, жителю с. Костянтинівка (вул. Садова, 32), орієнтовною площею 2,0000 га сіножатей, для ведення особистого селянського господарства, за рахунок земель сільськогосподарського призначення комунальної власності, що перебувають у запасі на території Новомиргородської міської ради Кіровоградської області.

1.159. Чегуту Роману Едуардовичу, жителю с. Панчеве (вул. Набережна, 87), орієнтовною площею 2,0000 га пасовищ, для ведення особистого селянського господарства, за рахунок земель сільськогосподарського призначення комунальної власності, що перебувають у запасі на території Новомиргородської міської ради Кіровоградської області.

1.160. Коцерубі Миколі Ігоровичу, жителю с. Костянтинівка (вул. Вокзальна, 16), орієнтовною площею 2,0000 га пасовищ, для ведення особистого селянського господарства, за рахунок земель сільськогосподарського призначення комунальної власності, що перебувають у запасі на території Новомиргородської міської ради Кіровоградської області.

1.161. Попову Віталію Володимировичу, жителю м. Новомиргород (вул. Карпенка-Карого, 5), орієнтовною площею 2,0000 га пасовищ, для ведення особистого селянського господарства, за рахунок земель сільськогосподарського призначення комунальної власності, що перебувають у запасі на території Новомиргородської міської ради Кіровоградської області.

1.162. Красноперовій Аліні Геннадіївні, жителю м. Новомиргород (вул. Хутірська, 54), орієнтовною площею 2,0000 га пасовищ, для ведення особистого селянського господарства, за рахунок земель сільськогосподарського призначення комунальної власності, що перебувають у запасі на території Новомиргородської міської ради Кіровоградської області.

1.163. Ткаченку Владиславу Сергійовичу, жителю м. Новомиргород (вул. Соборності, 120, кв. 47), орієнтовною площею 2,0000 га пасовищ, для ведення особистого селянського господарства, за рахунок земель сільськогосподарського призначення комунальної власності, що перебувають у запасі на території Новомиргородської міської ради Кіровоградської області.

1.164. Котенку Руслану Сергійовичу, жителю м. Новомиргород (вул. Соборності, 104, кв. 1), орієнтовною площею 2,0000 га пасовищ, для ведення особистого селянського господарства, за рахунок земель сільськогосподарського призначення комунальної власності, що перебувають у запасі на території Новомиргородської міської ради Кіровоградської області.

1.165. Одорошенку Віталію Олексійовичу, жителю смт. Капітанівка (вул. Смілянська, 78), орієнтовною площею 2,0000 га пасовищ, для ведення особистого селянського господарства, за рахунок земель сільськогосподарського призначення комунальної власності, що перебувають у запасі на території Новомиргородської міської ради Кіровоградської області.

1.166. Кабаченку Артему Станіславовичу, жителю с. Листопадове (вул. Перемоги, 143), орієнтовною площею 0,2700 га рілля, для ведення особистого селянського господарства, за рахунок земель сільськогосподарського призначення комунальної власності, що перебувають у запасі на території Новомиргородської міської ради Кіровоградської області.

1.167. Макаренко Тетяні Володимирівні, жительці м. Кропивницький (вул. Генерала Жадова, 30, кв. 257), орієнтовною площею 2,0000 га землі під сільськогосподарськими та іншими господарськими будівлями і дворами, за рахунок земель сільськогосподарського призначення комунальної власності, що перебувають у запасі на території Новомиргородської міської ради Кіровоградської області.

1.168. Зябліковій Наталії Миколаївні, жительці м. Кропивницький (вул. Попова, 13, корп. 1, кв. 96), орієнтовною площею 2,0000 га землі під сільськогосподарськими та іншими господарськими будівлями і дворами, за рахунок земель сільськогосподарського призначення комунальної власності, що перебувають у запасі на території Новомиргородської міської ради Кіровоградської області.

1.169. Зяблікову Роману Ігоровичу, жителю м. Кропивницький (вул. Волкова, 15, кв. 401), орієнтовною площею 2,0000 га землі під сільськогосподарськими та іншими господарськими будівлями і дворами, за рахунок земель сільськогосподарського призначення комунальної власності, що перебувають у запасі на території Новомиргородської міської ради Кіровоградської області.


1.170 Назаровій Наталії Григорівні, жительці м. Кропивницький (вул. Хабаровська, 5, корп. 1, кв. 76), орієнтовною площею 2,0000 га ріллі, за рахунок земель сільськогосподарського призначення комунальної власності, що перебувають у запасі на території Новомиргородської міської ради Кіровоградської області.

1.171. Вороні Сергію Олександровичу, жителю с. Йосипівка (вул. Центральна, 253), орієнтовною площею 0,4300 га ріллі, для ведення особистого селянського господарства, яка розташована за адресою: с. Йосипівка, вул. Центральна, 301, за рахунок земель сільськогосподарського призначення, що перебувають у запасі на території Новомиргородської міської ради Кіровоградської області.

2. Якщо при встановленні меж земельної ділянки будуть виявлені розбіжності в даних земельної ділянки, то фактичний остаточний розмір земельної ділянки буде затверджено сесією міської ради додатково.

3. Контроль за виконанням даного рішення покласти на комісію з питань землеустрою, екології та надрокористування.

**Міський голова**



**Ігор ЗАБАЖАН**



**НОВОМИРГОРОДСЬКА МІСЬКА РАДА  
КІРОВОГРАДСЬКОЇ ОБЛАСТІ  
ШОСТА СЕСІЯ ВОСЬМОГО СКЛИКАННЯ**

**Р І Ш Е Н Н Я**

від «04» червня 2021 р.

№ 264

**Про надання дозволу на виготовлення  
технічної документації із землеустрою  
щодо встановлення (відновлення) меж  
земельної ділянки в натурі (на місцевості)**

Розглянувши заяви громадян про надання дозволу на виготовлення технічної документації із землеустрою щодо встановлення (відновлення) меж земельної ділянки в натурі (на місцевості), керуючись статтею 26 Закону України “Про місцеве самоврядування в Україні”, статтями 12, 81, 118, 125 Земельного кодексу України,

**Новомиргородська міська рада  
В И Р І Ш И Л А:**

1. Надати дозвіл на виготовлення технічної документації із землеустрою щодо встановлення (відновлення) меж земельних ділянок в натурі (на місцевості) таким громадянам для таких цілей:

1.1. Кальному Віктору Петровичу, жителю м. Новомиргород (вул. Матросова, 46), площею 0,1000 га, забудованих земель під житловою забудовою одно- та двоповерховою, для будівництва та обслуговування жилого будинку, господарських будівель та споруд (присадибна ділянка), яка розташована за адресою: м. Новомиргород, вул. Матросова, 46, за рахунок земель житлової та громадської забудови, що перебувають у запасі на території Новомиргородської міської ради.

1.2. Куницькій Ніні Анатоліївні, жительці м. Новомиргород (вул. Холодноярська, 62/26) площею 0,0782 га, забудованих земель під житловою забудовою одно- та двоповерховою, для будівництва та обслуговування жилого будинку, господарських будівель та споруд (присадибна ділянка), яка розташована за адресою: м. Новомиргород, вул. Холодноярська, 62/26 за рахунок земель житлової та громадської забудови, що перебувають у запасі на території Новомиргородської міської ради.

1.3. Сироті Людмилі Леонідівні, жительці м. Новомиргород (вул. Транспортна, 19/23) та Сироті Сергію Миколайовичу, жителю м. Новомиргород (вул. Транспортна, 19/23) площею 0,1000 га, забудованих земель під житловою забудовою одно- та двоповерховою, для будівництва та обслуговування жилого будинку, господарських будівель та споруд (присадибна ділянка), яка розташована за адресою: м. Новомиргород, вул. Транспортна, 19/23, за рахунок земель житлової та громадської забудови, що перебувають у запасі на території Новомиргородської міської ради.

1.4. Дубині Станіславу Володимировичу, жителю м. Новомиргород (вул. Першотравнева, 84) дозвіл на виготовлення технічної документації із землеустрою щодо встановлення (відновлення) меж земельної ділянки в натурі (на місцевості) загальною площею 0,0752 га, забудованих земель під житловою забудовою одно- та двоповерховою, для будівництва та обслуговування жилого будинку, господарських будівель та споруд (присадибна ділянка), яка розташована за адресою: м. Новомиргород, вул. Першотравнева, 84, за рахунок земель житлової та громадської забудови, що перебувають у запасі на території Новомиргородської міської ради.

1.5. Євдошак Катерині Миколаївні, жительці м. Новомиргород (вул. Павла Афанасьєва, 37) площею 0,1000 га, забудованих земель під житловою забудовою одно- та двоповерховою, для будівництва та обслуговування жилого будинку, господарських будівель та споруд (присадибна ділянка), яка розташована за адресою: м. Новомиргород, вул. Павла Афанасьєва, 37, за рахунок земель житлової та громадської забудови, що перебувають у запасі на території Новомиргородської міської ради.

1.6. Німчіновій Вікторії Іванівні, жительці м. Новомиргород (вул. Садова, 5) та Німчінову Руслану Григоровичу, жителю м. Новомиргород (вул. Садова, 5) площею 0,1000 га, забудованих земель під житловою забудовою одно- та двоповерховою, для будівництва та обслуговування жилого будинку, господарських будівель та споруд (присадибна ділянка), яка розташована за адресою: м. Новомиргород, вул. Садова, 5, за рахунок земель житлової та громадської забудови, що перебувають у запасі на території Новомиргородської міської ради.

1.7. Студінському Віталію Володимировичу, жителю м. Новомиргород (вул. Нижньовигінна, 29) площею 0,1000 га, забудованих земель під житловою забудовою одно- та двоповерховою, для будівництва та обслуговування жилого будинку, господарських будівель та споруд (присадибна ділянка), яка розташована за адресою: м. Новомиргород, вул. Нижньовигінна, 29, за рахунок земель житлової та громадської забудови, що перебувають у запасі на території Новомиргородської міської ради.

1.8. Дворніченку Андрію Миколайовичу, жителю с. Турія (вул. Берегова, 4) площею 0,2500 га, забудованих земель під житловою забудовою одно- та двоповерховою, для будівництва та обслуговування жилого будинку, господарських будівель та споруд (присадибна ділянка), яка розташована за адресою: с. Турія, вул. Берегова, 4, за рахунок земель житлової та громадської забудови, що перебувають у запасі на території Новомиргородської міської ради.

1.9. Тищенко Людмилі Миколаївні, жительці с. Пурпурівка, площею 0,0850 га, забудованих земель під житловою забудовою одно- та двоповерховою, для будівництва та обслуговування жилого будинку, господарських будівель та споруд (присадибна ділянка), яка розташована за адресою: м. Новомиргород, вул. Білоглинська, 23/16, за рахунок земель житлової та громадської забудови, що перебувають у запасі на території Новомиргородської міської ради.

1.10. Михалковському Володимирі Петровичу, жителю м. Новомиргород (вул. Залізнична, 33) площею 0,1000 га, забудованих земель під житловою забудовою одно- та двоповерховою, для будівництва та обслуговування жилого будинку, господарських будівель та споруд (присадибна ділянка), яка розташована за адресою: м. Новомиргород, вул. Залізнична, 33, за рахунок земель житлової та громадської забудови, що перебувають у запасі на території Новомиргородської міської ради.

1.11. Коваленку Володимирі Леонідовичу, жителю м. Новомиргород (вул. Назаревського, 1) площею 0,1000 га, забудованих земель під житловою забудовою одно- та двоповерховою, для будівництва та обслуговування жилого будинку, господарських будівель та споруд (присадибна ділянка), яка розташована за адресою: м. Новомиргород, вул. Назаревського, 1, за рахунок земель житлової та громадської забудови, що перебувають у запасі на території Новомиргородської міської ради.

1.12. Лахман Ользі Василівні, жительці м. Новомиргород (вул. Соборності, 366) площею 0,1000 га, забудованих земель під житловою забудовою одно- та двоповерховою, для будівництва та обслуговування жилого будинку, господарських будівель та споруд (присадибна ділянка), яка розташована за адресою: м. Новомиргород, вул. Соборності, 366, за рахунок земель житлової та громадської забудови, що перебувають у запасі на території Новомиргородської міської ради.

1.13. Голубовій Валентині Іванівні, жительці м. Новомиргород (вул. Зоряна, 65а) площею 0,1000 га, забудованих земель під житловою забудовою одно- та двоповерховою, для будівництва та обслуговування жилого будинку, господарських будівель та споруд (присадибна ділянка), яка розташована за адресою: м. Новомиргород, вул. Зоряна, 65, за рахунок земель житлової та громадської забудови, що перебувають у запасі на території Новомиргородської міської ради.



1.14. Голубовій Валентині Іванівні, жительці м. Новомиргород (вул. Зоряна, 65а) площею 0,1000 га, забудованих земель під житловою забудовою одно- та двоповерховою, для будівництва та обслуговування жилого будинку, господарських будівель та споруд (присадибна ділянка), яка розташована за адресою: м. Новомиргород, вул. Зоряна, 65а, за рахунок земель житлової та громадської забудови, що перебувають у запасі на території Новомиргородської міської ради.

1.15. Єфімовій Вірі Антонівні, жительці м. Новомиргород (вул. Першотравнева, 11/1) площею 0,0862 га, забудованих земель під житловою забудовою одно- та двоповерховою, для будівництва та обслуговування жилого будинку, господарських будівель та споруд (присадибна ділянка), яка розташована за адресою: м. Новомиргород, вул. Першотравнева, 11/1, за рахунок земель житлової та громадської забудови, що перебувають у запасі на території Новомиргородської міської ради.

1.16. Марченко Любові Вікторівні, жительці с. Мар'ївка (вул. Степова, 14) площею 0,1000 га, забудованих земель під житловою забудовою одно- та двоповерховою, для будівництва та обслуговування жилого будинку, господарських будівель та споруд (присадибна ділянка), яка розташована за адресою: с. Мар'ївка, вул. Степова, 14 за рахунок земель житлової та громадської забудови, що перебувають у запасі на території Новомиргородської міської ради.

1.17. Горбуліну Сергію Миколайовичу, жителю м. Новомиргород (вул. Лесі Українки, 13) площею 0,1000 га, забудованих земель під житловою забудовою одно- та двоповерховою, для будівництва та обслуговування жилого будинку, господарських будівель та споруд (присадибна ділянка), яка розташована за адресою: м. Новомиргород, вул. Лесі Українки, 13, за рахунок земель житлової та громадської забудови, що перебувають у запасі на території Новомиргородської міської ради.

1.18. Москальовій Валентині Олександрівні, жительці м. Новомиргород (пров. Транспортний, 18) площею 0,1000 га, забудованих земель під житловою забудовою одно- та двоповерховою, для будівництва та обслуговування жилого будинку, господарських будівель та споруд (присадибна ділянка), яка розташована за адресою: м. Новомиргород, пров. Транспортний, 18, за рахунок земель житлової та громадської забудови, що перебувають у запасі на території Новомиргородської міської ради.

1.19. Владико Людмилі Вікторівні, жительці м. Новомиргород (вул. Космонавтів, 19) площею 0,0813 га, забудованих земель під житловою забудовою одно- та двоповерховою, для будівництва та обслуговування жилого будинку, господарських будівель та споруд (присадибна ділянка), яка розташована за адресою: м. Новомиргород, вул. Менделєєва, 16, за рахунок земель житлової та громадської забудови, що перебувають у запасі на території Новомиргородської міської ради.

1.20. Москаленку Валерію Володимировичу, жителю м. Новомиргород (вул. Євгенія Присяжного, 21/26, кв. 47) та Ярмарковській Світлані Степанівні, жительці м. Новомиргород (вул. Матросова, 102) площею 0,1000 га, забудованих земель під житловою забудовою одно- та двоповерховою, для будівництва та обслуговування жилого будинку, господарських будівель та споруд (присадибна ділянка), яка розташована за адресою: м. Новомиргород, вул. Матросова, 102, за рахунок земель житлової та громадської забудови, що перебувають у запасі на території Новомиргородської міської ради.

1.21. Бережній Наталії Григорівні, жительці с. Турія (вул. Мирна, 39) площею 0,2500 га, забудованих земель під житловою забудовою одно- та двоповерховою, для будівництва та обслуговування жилого будинку, господарських будівель та споруд (присадибна ділянка), яка розташована за адресою: с. Турія, вул. Мирна, 39, за рахунок земель житлової та громадської забудови, що перебувають у запасі на території Новомиргородської міської ради.

1.22. Ковальовій Ганні Іванівні, жительці м. Новомиргород (вул. Мічуріна, 36) площею 0,1000 га, забудованих земель під житловою забудовою одно- та двоповерховою, для будівництва та обслуговування жилого будинку, господарських будівель та споруд (присадибна ділянка), яка розташована за адресою: м. Новомиргород, вул. Мічуріна, 36, за рахунок земель житлової та громадської забудови, що перебувають у запасі на території Новомиргородської міської ради.

1.23. Бирзул Надії Пилипівні, жительці м. Новомиргород (вул. Вищевигінна, 15) площею 0,1000 га, забудованих земель під житловою забудовою одно- та двоповерховою, для будівництва та обслуговування жилого будинку, господарських будівель та споруд (присадибна ділянка), яка розташована за адресою: м. Новомиргород, вул. Вищевигінна, 15, за рахунок земель житлової та громадської забудови, що перебувають у запасі на території Новомиргородської міської ради.

1.24. Врадій Наталії Володимирівні, жительці м. Новомиргород (туп. Набережний, 10а) площею 0,1000 га, забудованих земель під житловою забудовою одно- та двоповерховою, для будівництва та обслуговування жилого будинку, господарських будівель та споруд (присадибна ділянка), яка розташована за адресою: м. Новомиргород, туп. Набережний, 10, за рахунок земель житлової та громадської забудови, що перебувають у запасі на території Новомиргородської міської ради.

1.25. Врадій Володимиру Васильовичу, жителю м. Новомиргород (туп. Набережний, 10а) площею 0,1000 га, забудованих земель під житловою забудовою одно- та двоповерховою, для будівництва та обслуговування жилого будинку, господарських будівель та споруд (присадибна ділянка), яка розташована за адресою: м. Новомиргород, туп. Набережний, 10а, за рахунок земель житлової та громадської забудови, що перебувають у запасі на території Новомиргородської міської ради.

1.26. Парфьонову Володимиру Васильовичу, жителю м. Новомиргород (вул. Софіївська, 32) площею 0,0940 га, забудованих земель під житловою забудовою одно- та двоповерховою, для будівництва та обслуговування жилого будинку, господарських будівель та споруд (присадибна ділянка), яка розташована за адресою: м. Новомиргород, вул. Софіївська, 32, за рахунок земель житлової та громадської забудови, що перебувають у запасі на території Новомиргородської міської ради.

2. Якщо при встановленні меж земельної ділянки будуть виявлені розбіжності в даних земельної ділянки, то фактичний остаточний розмір земельної ділянки буде затверджено сесією міської ради додатково.

3. Контроль за виконанням даного рішення покласти на комісію з питань землеустрою, екології та надрокористування.

2. Якщо при встановленні меж земельної ділянки будуть виявлені розбіжності в даних земельної ділянки, то фактичний остаточний розмір земельної ділянки буде затверджено сесією міської ради додатково.

3. Контроль за виконанням даного рішення покласти на комісію з питань землеустрою, екології та надрокористування.

Міський голова



Ігор Забажан